



Version web

Ville de Saint-Jean-en-Val

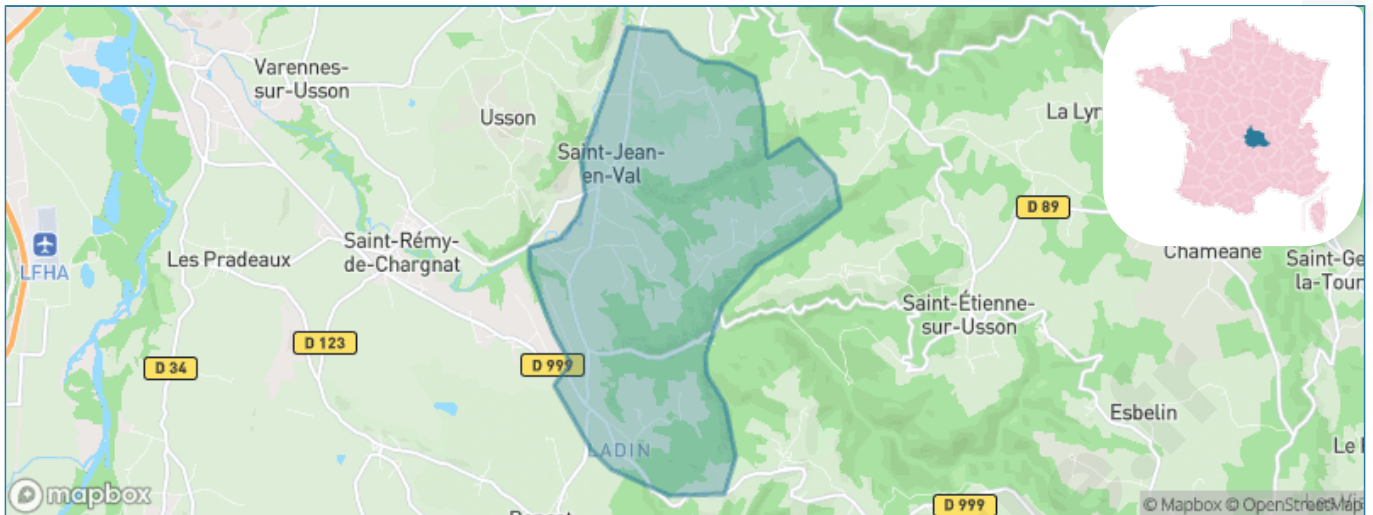
Présenté par

BIEN dans ma **VILLE** 

Sommaire

Situation géographique	3
Statistiques sur la population	4
Evolution du nombre d'habitants	4
Tranche d'âge	5
0-14 ans	5
15-29 ans	5
30-44 ans	5
45-59 ans	5
60-74 ans	5
75-89 ans	5
90 ans et +	5
Activité professionnelle	5
Agriculteurs	5
Artisans, Commerçants	5
Cadres et sup.	5
Professions intermédiaires	5
Employé	5
Ouvrier	5
Retraité	5
Autres	5
Niveau de diplôme	6
Sans diplôme ou CEP	6
Brevet, BEPC, DNB	6
CAP-BEP ou équivalent	6
BAC ou équivalent	6
BAC+2	6
BAC+3 ou +4	6
BAC+5 ou plus	6
Composition des ménages	6
Couple sans enfant	6
Couple avec enfant(s)	6
Famille monoparentale	6
Colocation / Autre	6
Personnes seules	6
Profil électoraux	7
Premier tour	7
Sécurité	8
Evolution du nombre d'infractions	8
Pour comparer	9
Services à la population	10
Commerce	10
Éducation	10
Villes autour de Saint-Jean-en-Val	11

Situation géographique



i Informations clés

- **Région** : Auvergne-Rhône-Alpes
- **Département** : Puy-de-Dôme
- **Code postal** : 63490
- **Superficie** : 12 km²



PUY-DE-DÔME
LE DÉPARTEMENT

bien-dans-ma-ville.com

Statistiques sur la population



Nombre d'habitants

356



Age moyen

44 ans



Pop active

47.8%



Taux chômage

7.9%



Pop densité

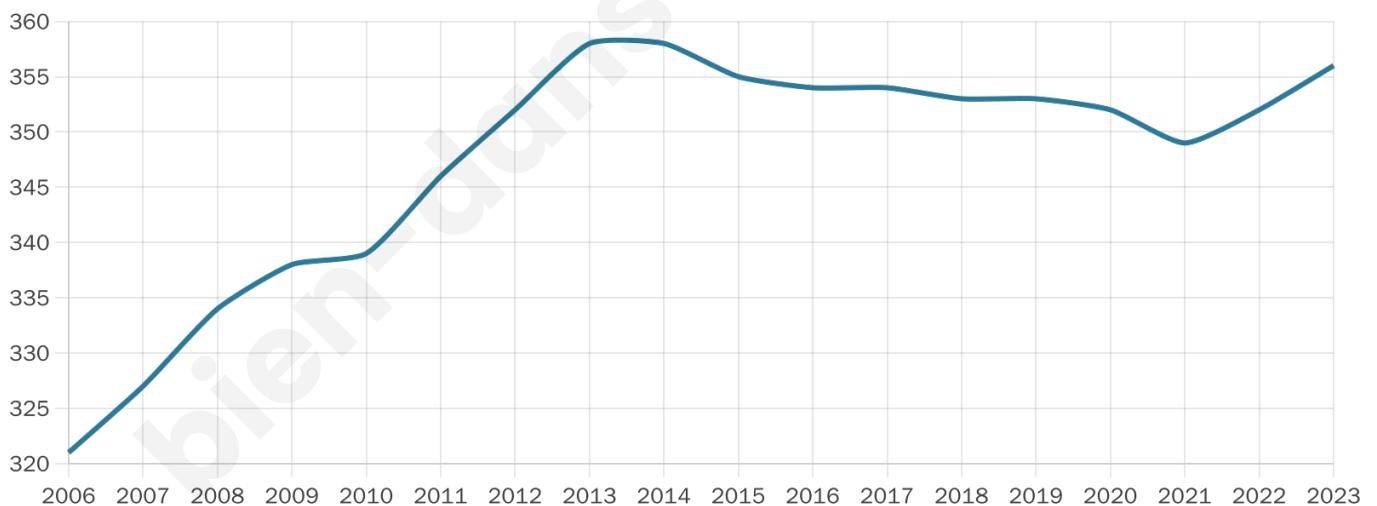
30 h/km²



Revenu moyen

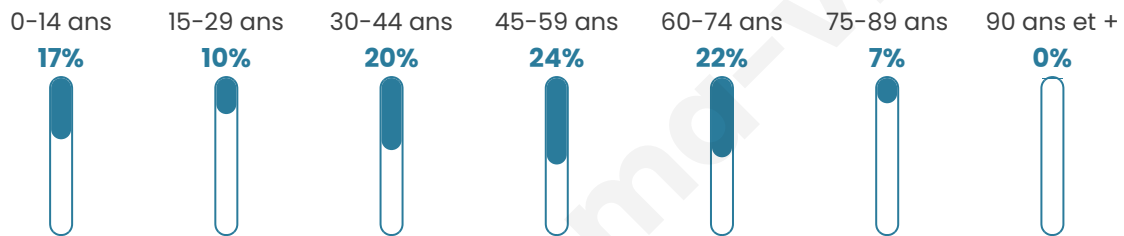
23 220 €/an

Evolution du nombre d'habitants

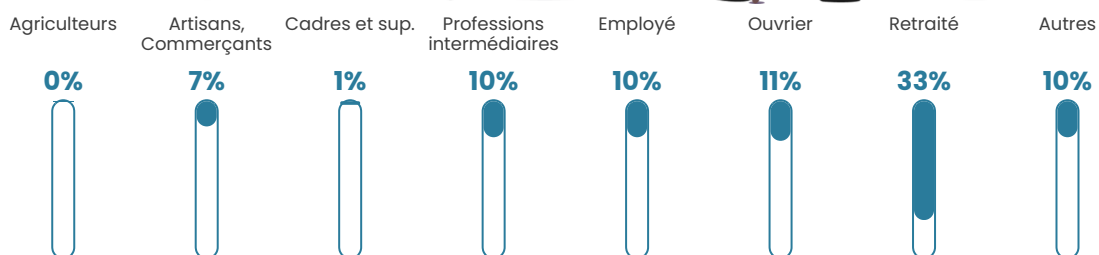


Sources : Institut national de la statistique et des études économiques (insee) selon Les dernières parutions officielles de 2024 portant sur les années 2020, 2021 et 2022.


Tranche d'âge




Activité professionnelle



Niveau de diplôme







Composition des ménages



Profils électoraux

Premier tour

	Marine LE PEN	27.50 %
	Emmanuel MACRON	26.25 %
	Jean-Luc MÉLENCHON	19.17 %
	Yannick JADOT	7.92 %
	Jean LASSALLE	6.25 %
	Éric ZEMMOUR	6.25 %
	Fabien ROUSSEL	2.92 %
	Valérie PÉCRESSÉ	2.08 %
	Anne HIDALGO	1.25 %
	Nicolas DUPONT-AIGNAN	0.42 %
	Nathalie ARTHAUD	0.00 %
	Philippe POUTOU	0.00 %



286 inscrits

Participation : 84.97%

Votes blancs : 0.82%

Votes nuls : 0.41%

Second tour

	Emmanuel MACRON	51,3 %
	Marine LE PEN	48,7 %

287 inscrits

Participation : 86.76%

Votes blancs : 1.61%

Votes nuls : 6.02%

Sécurité



Agressions physiques / sexuelles

0



Cambriolages

0



Vols / dégradations

0



Stupéfiants

0

Evolution du nombre d'infractions



Pour comparer

(en proportion du nombre d'habitants)



Sources : Bases statistiques communale, départementale et régionale de la délinquance enregistrée par la police et la gendarmerie nationales selon les dernières parutions officielles de 2025 portant sur l'année 2024 ([data.gouv](https://data.gouv.fr)).

Agressions physiques / sexuelles : Violences sexuelles, coups et blessures volontaires intrafamiliaux, coups et blessures volontaires, autres coups, blessures volontaires et vols violents sans arme.

Cambriolages : Cambriolages de logements.

Vols : Vols avec armes, vols d'accessoires sur véhicules, vols dans les véhicules, vols de véhicules, vols sans violence contre des personnes, destructions, dégradations volontaires et escroqueries.

Stupéfiants : Trafic de stupéfiants dont (AFD) et usage de stupéfiants.

Services à la population



Commerce

Hypermarché	X Issoire 9km
Supermarché	X Sauxillanges 4km
Superette	X Lamontgie 5km
Boulangerie	X Saint-Rémy-de-Chargnat 3km
Boucherie	X Sauxillanges 4km
Restaurant	1
Garage	X Sauxillanges 3km
Station-service	X Sauxillanges 6km
Banque	X Sauxillanges 4km
La poste	X Sauxillanges 4km
Coiffeur	X Saint-Rémy-de-Chargnat 3km
Tabac	X Le Vernet-Chaméane 8km
Bars / discothèque	X Sauxillanges 4km
Bibliothèque	X Issoire 10km
Cinéma	X Issoire 10km
Vétérinaire	X Usson 3km



Santé

Pharmacie	X Sauxillanges 4km
Hôpital	X Issoire 9km
Laboratoire d'analyses médicales	X Issoire 9km
Etablissement pour handicapé	X Nonette-Orsonnette 7km
EHPA	X Sauxillanges 4km
Médecin	X Sauxillanges 4km
Dentiste	X Saint-Étienne-sur-Usson 4km
Chirurgien	X Ambert 29km
Dermatologue	X Issoire 9km
Anesthésiste	X Clermont-Ferrand 33km
Gastro-entérologue	X Beaumont 35km
Gynécologue	X Issoire 9km
Cancérologue	X Clermont-Ferrand 36km
Neurologue	X Clermont-Ferrand 34km
Ophtalmologue	X Le Vernet-Chaméane 8km
ORL	X Issoire 9km
Cardiologue	X Issoire 9km
Pédiatre	X Issoire 9km
Pneumologue	X Cournon-d'Auvergne 30km
Psychologue	X Veyre-Monton 24km
Radiologue	X Issoire 9km
Rhumatologue	X Issoire 9km
Sage-femme	X Le Vernet-Chaméane 8km



Éducation

Crèche	X Sauxillanges 4km
Ecole maternelle Public	X Sauxillanges 4km
Ecole maternelle Privé	X Montbrison 55km
Ecole primaire Public	1
Ecole primaire Privé	X Issoire 9km
Collège Public	X Issoire 9km
Collège Privé	X Issoire 10km
Lycée Public	X Issoire 9km
Lycée Privé	X Le Vernet-Chaméane 8km

Sources : Base Sirene des entreprises et de leurs établissements selon les dernières parutions officielles de 2025 portant sur l'année 2024 ([data.gouv](#)). Liste, localisation et tarifs des professionnels de santé selon les dernières parutions officielles de 2025 portant sur l'année 2024 ([opendatasoft](#)) et FINISS Extraction du Fichier des établissements selon les dernières parutions officielles de 2025 portant sur l'année 2024 ([data.gouv](#)). Adresse et géolocalisation des établissements d'enseignement du premier et second degrés selon les dernières parutions officielles de 2025 portant sur l'année 2024 ([data.education.gouv](#))

Villes autour de Saint-Jean-en-Val

Ville	Habitants	Superficie	Pop densité	Pop active	Taux chômage	Revenu moyen	Prix immobilier
Usson	286	5 km ²	57 h/km ²	51.4%	1%	23 540 €/an	2 397 €/m ²
Saint-Rémy-de-Chagnat	631	6 km ²	105 h/km ²	54.5%	3.5%	22 380 €/an	1 597 €/m ²
Bansat	264	10 km ²	26 h/km ²	48.9%	6.1%	23 830 €/an	1 328 €/m ²
Saint-Étienne-sur-Usson	268	15 km ²	18 h/km ²	37.3%	3.7%	21 970 €/an	876 €/m ²
Saint-Quentin-sur-Sauxillanges	109	8 km ²	14 h/km ²	55%	6.4%	21 450 €/an	687 €/m ²
Brenat	629	8 km ²	79 h/km ²	43.4%	2.5%	23 430 €/an	1 384 €/m ²
Saint-Martin-des-Plains	178	3 km ²	59 h/km ²	48.9%	5.6%	20 490 €/an	2 163 €/m ²
Parentignat	480	3 km ²	160 h/km ²	47.3%	3.3%	24 970 €/an	1 848 €/m ²
Varennnes-sur-Usson (1 avis)	317	6 km ²	53 h/km ²	49.2%	3.2%	23 430 €/an	2 158 €/m ²
Les Pradeaux	351	5 km ²	70 h/km ²	50.4%	5.4%	22 220 €/an	1 605 €/m ²
Sauxillanges (2 avis)	1 316	24 km ²	55 h/km ²	44.2%	4.4%	20 890 €/an	1 198 €/m ²
La Chapelle-sur-Usson	85	6 km ²	14 h/km ²	40%	7.1%	NC	828 €/m ²
Lamontgie	643	7 km ²	92 h/km ²	51%	4%	21 050 €/an	1 355 €/m ²
Esteil	54	4 km ²	14 h/km ²	40.7%	7.4%	NC	390 €/m ²
Égliseneuve-des-Liards	157	8 km ²	20 h/km ²	46.5%	7%	19 130 €/an	1 659 €/m ²

bien-dans-ma-ville.fr



Vous aimez votre ville ? Notez-la !

Et faites-nous part de vos remarques constructives



Avec

BIEN dans ma **VILLE** 