



Version web

# Ville de Saint-Jean-du- Bruel

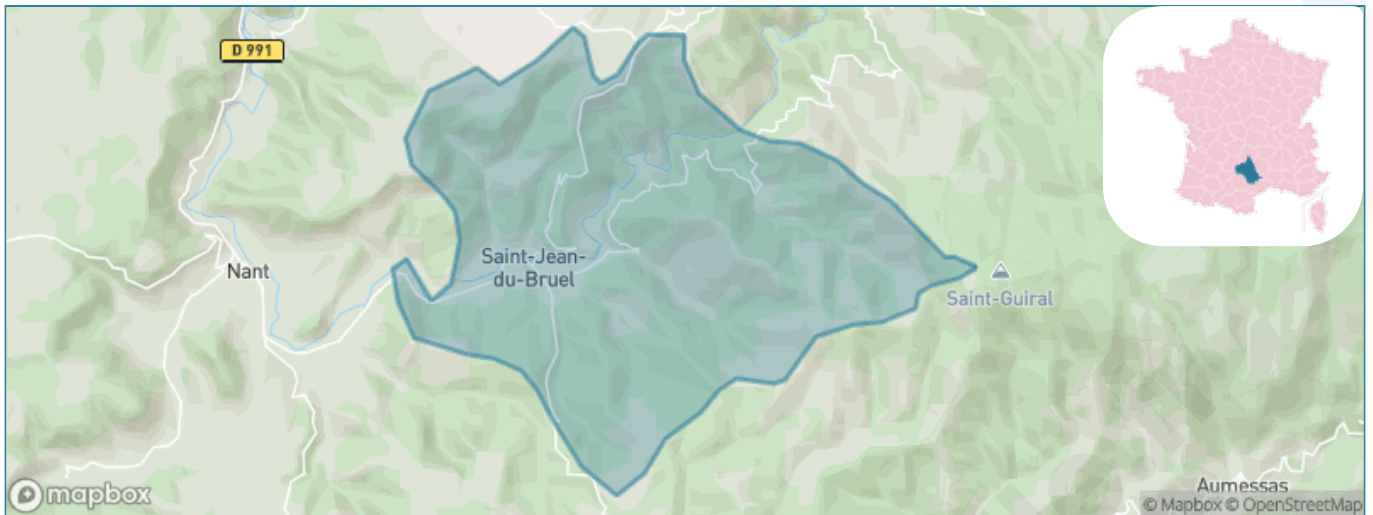
Présenté par

**BIEN** dans  
ma **VILLE** 

# Sommaire

Situation géographique .....	3
Statistiques sur la population .....	4
Evolution du nombre d'habitants .....	4
Tranche d'âge .....	5
0-14 ans .....	5
15-29 ans .....	5
30-44 ans .....	5
45-59 ans .....	5
60-74 ans .....	5
75-89 ans .....	5
90 ans et + .....	5
Activité professionnelle .....	5
Agriculteurs .....	5
Artisans, Commerçants .....	5
Cadres et sup. ....	5
Professions intermédiaires .....	5
Employé .....	5
Ouvrier .....	5
Retraité .....	5
Autres .....	5
Niveau de diplôme .....	6
Sans diplôme ou CEP .....	6
Brevet, BEPC, DNB .....	6
CAP-BEP ou équivalent .....	6
BAC ou équivalent .....	6
BAC+2 .....	6
BAC+3 ou +4 .....	6
BAC+5 ou plus .....	6
Composition des ménages .....	6
Couple sans enfant .....	6
Couple avec enfant(s) .....	6
Famille monoparentale .....	6
Colocation / Autre .....	6
Personnes seules .....	6
Profils électoraux .....	7
Premier tour .....	7
Sécurité .....	8
Evolution du nombre d'infractions .....	8
Pour comparer .....	9
Services à la population .....	10
Commerce .....	10
Éducation .....	10
Villes autour de Saint-Jean-du-Bruel .....	11

# Situation géographique



## i Informations clés

- **Région** : Occitanie
- **Département** : Aveyron
- **Code postal** : 12230
- **Superficie** : 37 km<sup>2</sup>



**AVEYRON**



**LE DÉPARTEMENT**

# Statistiques sur la population



Nombre d'habitants

**639**



Age moyen

**51 ans**



Pop active

**36.9%**



Taux chômage

**6.4%**



Pop densité

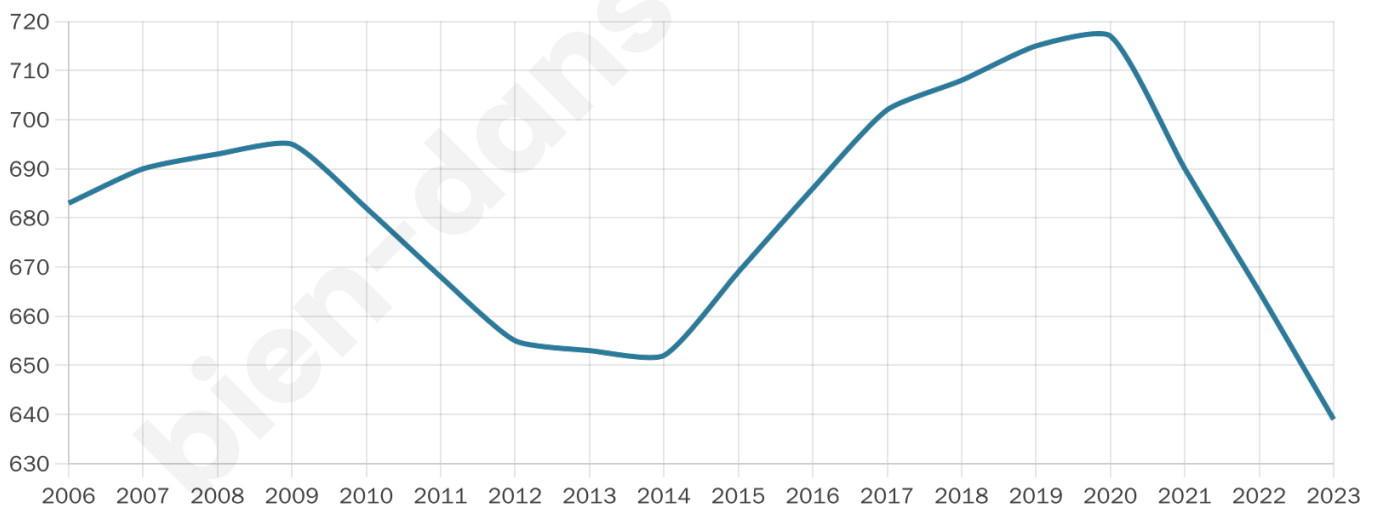
**17 h/km<sup>2</sup>**



Revenu moyen

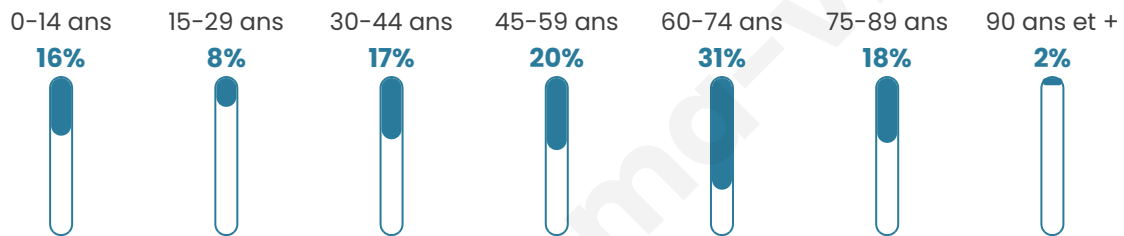
**19 720 €/an**

## Evolution du nombre d'habitants

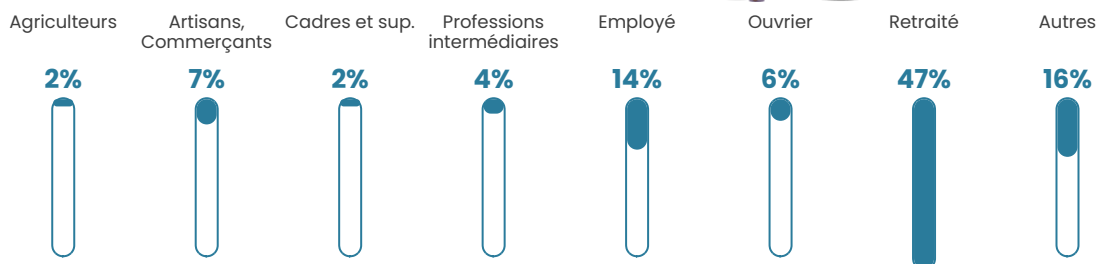


Sources : Institut national de la statistique et des études économiques (insee) selon Les dernières parutions officielles de 2024 portant sur les années 2020, 2021 et 2022.


## Tranche d'âge




## Activité professionnelle



## Niveau de diplôme















## Composition des ménages





# Profils électoraux

## Premier tour

	Marine LE PEN	29.68 %
	Emmanuel MACRON	21.23 %
	Jean-Luc MÉLENCHON	13.93 %
	Éric ZEMMOUR	10.27 %
	Jean LASSALLE	9.59 %
	Valérie PÉCRESSE	4.79 %
	Yannick JADOT	3.20 %
	Fabien ROUSSEL	2.97 %
	Anne HIDALGO	1.37 %
	Nicolas DUPONT-AIGNAN	1.37 %
	Philippe POUTOU	0.91 %
	Nathalie ARTHAUD	0.68 %

## Second tour

	Emmanuel MACRON	42,44 %
	Marine LE PEN	57,56 %

### 592 inscrits

Participation : 77.53%

Votes blancs : 5.45%

Votes nuls : 5.23%

### 592 inscrits

Participation : 77.53%

Votes blancs : 1.74%

Votes nuls : 2.83%

# Sécurité



Agressions physiques / sexuelles

0



Cambriolages

0



Vols / dégradations

0



Stupéfiants

0

## Evolution du nombre d'infractions



## Pour comparer

(en proportion du nombre d'habitants)



Sources : Bases statistiques communale, départementale et régionale de la délinquance enregistrée par la police et la gendarmerie nationales selon les dernières parutions officielles de 2025 portant sur l'année 2024 ([data.gouv.fr](https://data.gouv.fr)).

Agressions physiques / sexuelles : Violences sexuelles, coups et blessures volontaires intrafamiliaux, coups et blessures volontaires, autres coups, blessures volontaires et vols violents sans arme.

Cambriolages : Cambriolages de logements.

Vols : Vols avec armes, vols d'accessoires sur véhicules, vols dans les véhicules, vols de véhicules, vols sans violence contre des personnes, destructions, dégradations volontaires et escroqueries.

Stupéfiants : Trafic de stupéfiants dont (AFD) et usage de stupéfiants.

# Services à la population



## Commerce

Hypermarché	X <a href="#">Le Vigan</a> 20km
Supermarché	X <a href="#">Avèze</a> 19km
Superette	1
Boulangerie	1
Boucherie	2
Restaurant	2
Garage	X <a href="#">Nant</a> 5km
Station-service	X <a href="#">Nant</a> 5km
Banque	1
La poste	X <a href="#">Bréau-Mars</a> 15km
Coiffeur	2
Tabac	X <a href="#">Le Caylar</a> 17km
Bars / discothèque	1
Bibliothèque	X <a href="#">Millau</a> 25km
Cinéma	X <a href="#">Nant</a> 5km
Vétérinaire	X <a href="#">Le Vigan</a> 19km



## Santé

Pharmacie	1
Hôpital	X <a href="#">Le Vigan</a> 19km
Laboratoire d'analyses médicales	X <a href="#">Le Vigan</a> 19km
Etablissement pour handicapé	X <a href="#">Le Caylar</a> 18km
EHPA	1
Médecin	X <a href="#">Bez-et-Esparon</a> 14km
Dentiste	X <a href="#">Le Caylar</a> 17km
Chirurgien	X <a href="#">Millau</a> 27km
Dermatologue	X <a href="#">Millau</a> 25km
Anesthésiste	X <a href="#">Pégairolles-de-l'Escalette</a> 24km
Gastro-entérologue	X <a href="#">Ganges</a> 28km
Gynécologue	X <a href="#">Le Vigan</a> 19km
Cancérologue	X <a href="#">Alès</a> 60km
Neurologue	X <a href="#">Millau</a> 24km
Ophtalmologue	X <a href="#">Meyrueis</a> 19km
ORL	X <a href="#">Millau</a> 27km
Cardiologue	X <a href="#">Creissels</a> 26km
Pédiatre	X <a href="#">Millau</a> 25km
Pneumologue	X <a href="#">Lasalle</a> 39km
Psychologue	X <a href="#">Le Vigan</a> 19km
Radiologue	X <a href="#">Millau</a> 27km
Rhumatologue	X <a href="#">Ganges</a> 30km
Sage-femme	X <a href="#">La Cavalerie</a> 17km



## Éducation

Crèche	X <a href="#">Aumessas</a> 13km
Ecole maternelle Public	X <a href="#">Trèves</a> 7km
Ecole maternelle Privé	X <a href="#">Frontignan</a> 71km
Ecole primaire Public	1
Ecole primaire Privé	X <a href="#">La Cavalerie</a> 17km
Collège Public	X <a href="#">La Cavalerie</a> 16km
Collège Privé	X <a href="#">Meyrueis</a> 19km
Lycée Public	X <a href="#">Le Vigan</a> 19km
Lycée Privé	X <a href="#">Millau</a> 25km

Sources : Base Sirene des entreprises et de leurs établissements selon les dernières parutions officielles de 2025 portant sur l'année 2024 ([data.gouv](#)). Liste, localisation et tarifs des professionnels de santé selon les dernières parutions officielles de 2025 portant sur l'année 2024 ([opendatasoft](#)) et FINISS Extraction du Fichier des établissements selon les dernières parutions officielles de 2025 portant sur l'année 2024 ([data.gouv](#)). Adresse et géolocalisation des établissements d'enseignement du premier et second degrés selon les dernières parutions officielles de 2025 portant sur l'année 2024 ([data.education.gouv](#))

## Villes autour de Saint-Jean-du-Bruel

Ville	Habitants	Superficie	Pop densité	Pop active	Taux chômage	Revenu moyen	Prix immobilier
Causse-Bégon	25	7 km <sup>2</sup>	4 h/km <sup>2</sup>	60%	4%	NC	NC
Nant	1 026	109 km <sup>2</sup>	9 h/km <sup>2</sup>	36.4%	3.1%	20 830 €/an	1 141 €/m <sup>2</sup>
Sauclières	188	38 km <sup>2</sup>	5 h/km <sup>2</sup>	43.6%	2.1%	21 680 €/an	1 468 €/m <sup>2</sup>
Trèves	116	26 km <sup>2</sup>	4 h/km <sup>2</sup>	44%	1.7%	NC	908 €/m <sup>2</sup>
Alzon	194	27 km <sup>2</sup>	7 h/km <sup>2</sup>	36.1%	4.6%	17 310 €/an	1 424 €/m <sup>2</sup>
Campestre-et-Luc	163	38 km <sup>2</sup>	4 h/km <sup>2</sup>	33.1%	8%	14 830 €/an	1 381 €/m <sup>2</sup>
Dourbies	177	60 km <sup>2</sup>	3 h/km <sup>2</sup>	35%	5.6%	20 960 €/an	1 265 €/m <sup>2</sup>
Revens	37	13 km <sup>2</sup>	3 h/km <sup>2</sup>	24.3%	2.7%	NC	3 111 €/m <sup>2</sup>
Arrigas	219	20 km <sup>2</sup>	11 h/km <sup>2</sup>	45.7%	8.7%	21 030 €/an	1 506 €/m <sup>2</sup>
Aumessas	263	21 km <sup>2</sup>	13 h/km <sup>2</sup>	30.4%	4.9%	16 910 €/an	1 064 €/m <sup>2</sup>
La Couvertoirade (3 avis)	210	61 km <sup>2</sup>	3 h/km <sup>2</sup>	41.9%	4.3%	18 850 €/an	1 033 €/m <sup>2</sup>
Lanuéjols	341	62 km <sup>2</sup>	6 h/km <sup>2</sup>	46.6%	4.1%	19 550 €/an	1 134 €/m <sup>2</sup>
Arre	252	7 km <sup>2</sup>	36 h/km <sup>2</sup>	51.6%	3.2%	17 930 €/an	1 098 €/m <sup>2</sup>
Bez-et-Esparon	335	8 km <sup>2</sup>	42 h/km <sup>2</sup>	39.7%	8.4%	20 300 €/an	1 492 €/m <sup>2</sup>
Saint-Sauveur-Camprieu	207	31 km <sup>2</sup>	7 h/km <sup>2</sup>	35.3%	4.8%	20 390 €/an	2 185 €/m <sup>2</sup>

bien-dans-ma-ville.fr



# Vous aimez votre ville ? Notez-la !

Et faites-nous part de vos remarques constructives



Avec

**BIEN** dans  
ma **VILLE** 