



Version web

# Ville de Saint-Jean-de-Verges

Présenté par

**BIEN** dans ma **VILLE** 

# Sommaire

Situation géographique .....	3
Statistiques sur la population .....	4
Evolution du nombre d'habitants .....	4
Tranche d'âge .....	5
0-14 ans .....	5
15-29 ans .....	5
30-44 ans .....	5
45-59 ans .....	5
60-74 ans .....	5
75-89 ans .....	5
90 ans et + .....	5
Activité professionnelle .....	5
Agriculteurs .....	5
Artisans, Commerçants .....	5
Cadres et sup. ....	5
Professions intermédiaires .....	5
Employé .....	5
Ouvrier .....	5
Retraité .....	5
Autres .....	5
Niveau de diplôme .....	6
Sans diplôme ou CEP .....	6
Brevet, BEPC, DNB .....	6
CAP-BEP ou équivalent .....	6
BAC ou équivalent .....	6
BAC+2 .....	6
BAC+3 ou +4 .....	6
BAC+5 ou plus .....	6
Composition des ménages .....	6
Couple sans enfant .....	6
Couple avec enfant(s) .....	6
Famille monoparentale .....	6
Colocation / Autre .....	6
Personnes seules .....	6
Profils électoraux .....	7
Premier tour .....	7
Sécurité .....	8
Evolution du nombre d'infractions .....	8
Pour comparer .....	9
Services à la population .....	10
Commerce .....	10
Éducation .....	10
Villes autour de Saint-Jean-de-Verges .....	11

# Situation géographique



## i Informations clés

- **Région** : Occitanie
- **Département** : Ariège
- **Code postal** : 09000
- **Superficie** : 12 km<sup>2</sup>



# Statistiques sur la population



Nombre d'habitants

**1 290**



Age moyen

**42 ans**



Pop active

**45.1%**



Taux chômage

**7.3%**



Pop densité

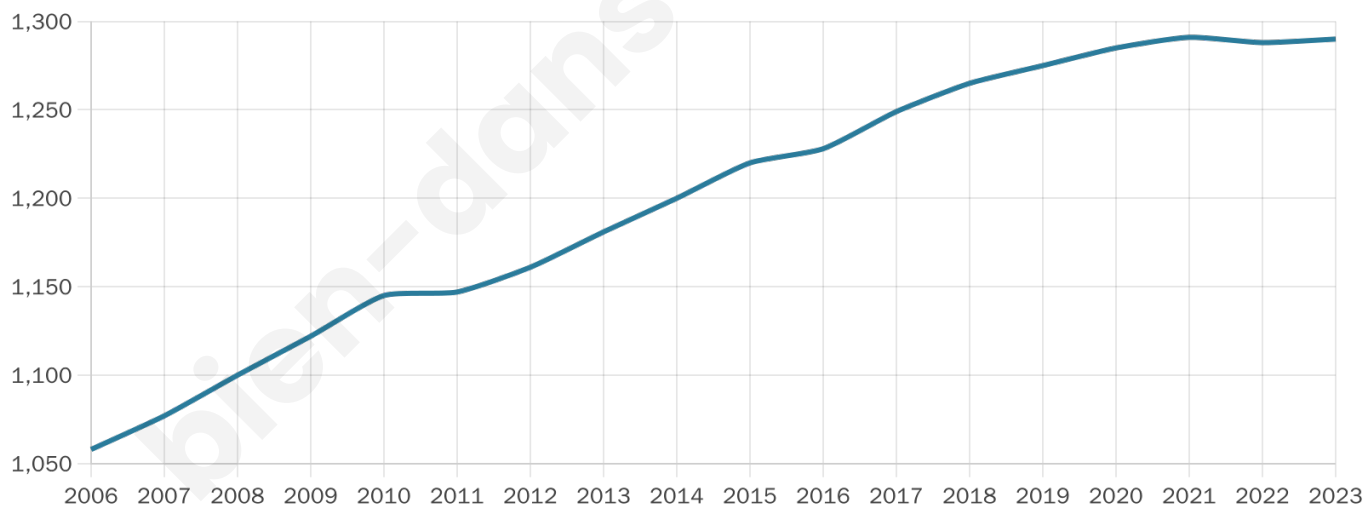
**108 h/km<sup>2</sup>**



Revenu moyen

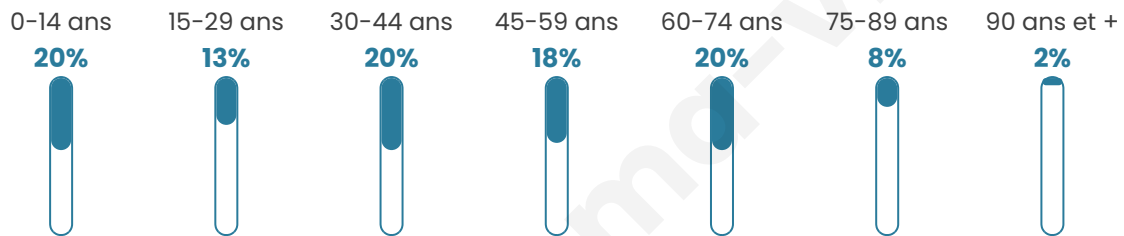
**23 300 €/an**

## Evolution du nombre d'habitants

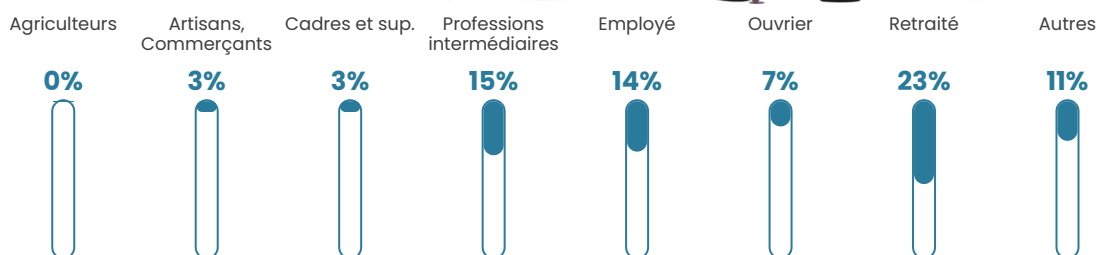


Sources : Institut national de la statistique et des études économiques (insee) selon Les dernières parutions officielles de 2024 portant sur les années 2020, 2021 et 2022.


## Tranche d'âge



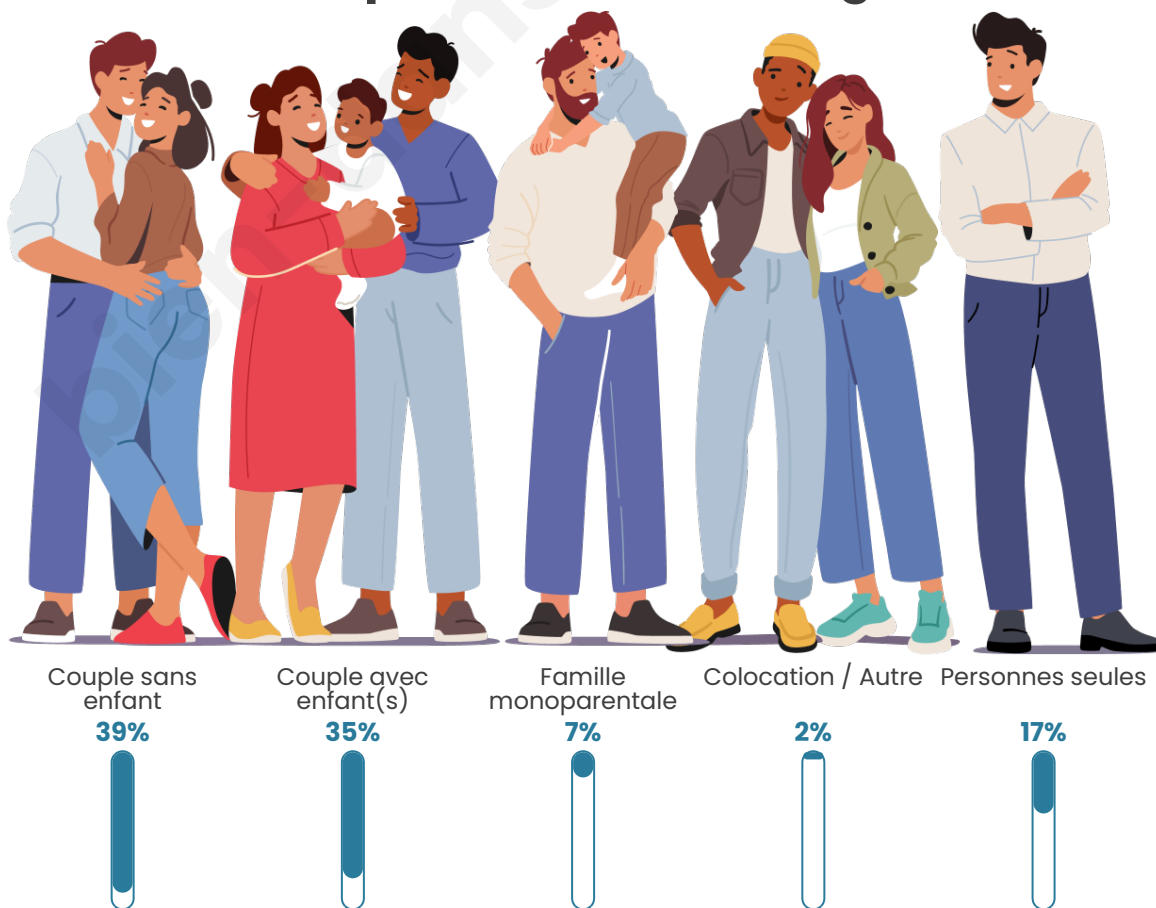
## Activité professionnelle



## Niveau de diplôme















## Composition des ménages



# Profils électoraux

## Premier tour

	Marine LE PEN	28.91 %
	Jean-Luc MÉLENCHON	22.04 %
	Emmanuel MACRON	21.75 %
	Jean LASSALLE	7.59 %
	Éric ZEMMOUR	4.67 %
	Anne HIDALGO	4.38 %
	Fabien ROUSSEL	2.92 %
	Valérie PÉCRESSE	2.77 %
	Yannick JADOT	2.34 %
	Nicolas DUPONT-AIGNAN	1.31 %
	Philippe POUTOU	0.73 %
	Nathalie ARTHAUD	0.58 %



### 829 inscrits

Participation : 85.4%

Votes blancs : 1.84%

Votes nuls : 1.41%

## Second tour

	Emmanuel MACRON	49,25 %
	Marine LE PEN	50,75 %

### 830 inscrits

Participation : 80.36%

Votes blancs : 6.9%

Votes nuls : 2.7%

# Sécurité



Agressions physiques / sexuelles

**0**



Cambriolages

**0**



Vols / dégradations

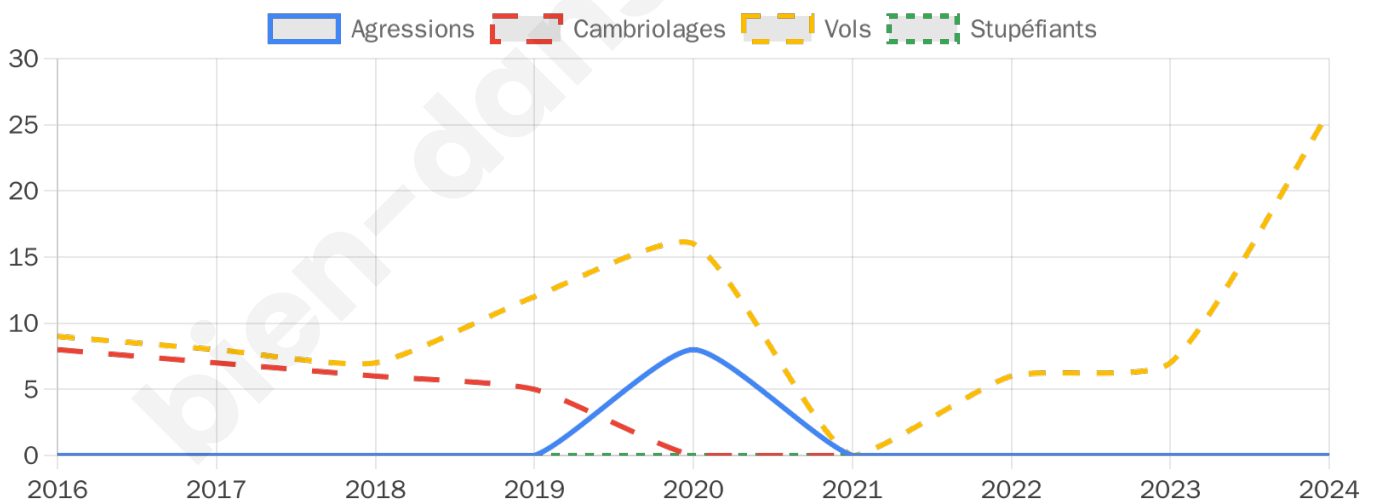
**26**



Stupéfiants

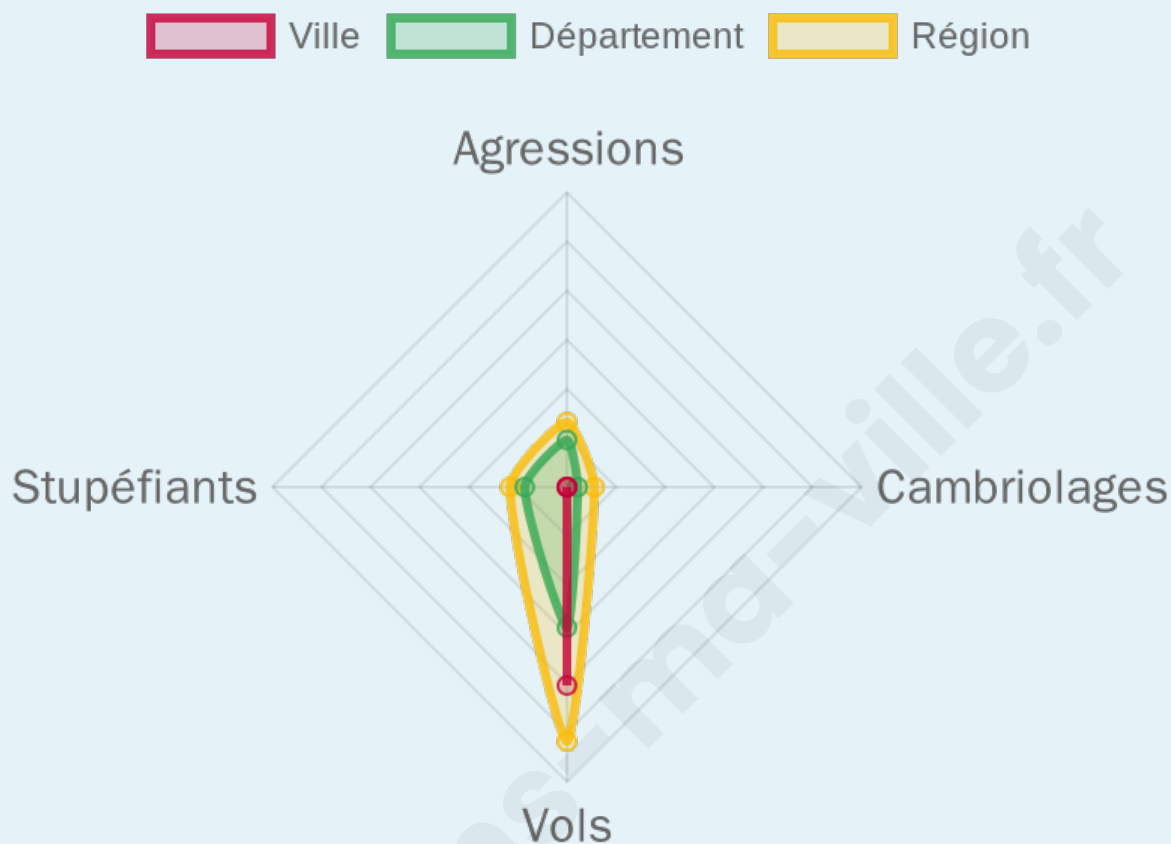
**0**

## Evolution du nombre d'infractions



## Pour comparer

(en proportion du nombre d'habitants)



Sources : Bases statistiques communale, départementale et régionale de la délinquance enregistrée par la police et la gendarmerie nationales selon les dernières parutions officielles de 2025 portant sur l'année 2024 ([data.gouv](https://data.gouv.fr)).

Agressions physiques / sexuelles : Violences sexuelles, coups et blessures volontaires intrafamiliaux, coups et blessures volontaires, autres coups, blessures volontaires et vols violents sans arme.

Cambriolages : Cambriolages de logements.

Vols : Vols avec armes, vols d'accessoires sur véhicules, vols dans les véhicules, vols de véhicules, vols sans violence contre des personnes, destructions, dégradations volontaires et escroqueries.

Stupéfiants : Trafic de stupéfiants dont (AFD) et usage de stupéfiants.

# Services à la population



## Commerce

Hypermarché	X <a href="#">Foix</a> 7km
Supermarché	X <a href="#">Foix</a> 2km
Superette	X <a href="#">Varilhes</a> 3km
Boulangerie	X <a href="#">Foix</a> 3km
Boucherie	X <a href="#">Foix</a> 3km
Restaurant	<b>2</b>
Garage	<b>5</b>
Station-service	X <a href="#">Varilhes</a> 4km
Banque	X <a href="#">Varilhes</a> 3km
La poste	X <a href="#">Crampagna</a> 1km
Coiffeur	<b>1</b>
Tabac	X <a href="#">Foix</a> 2km
Bars / discothèque	X <a href="#">Foix</a> 3km
Bibliothèque	X <a href="#">Foix</a> 6km
Cinéma	X <a href="#">Foix</a> 6km
Vétérinaire	<b>2</b>



## Santé

Pharmacie	<b>1</b>
Hôpital	<b>1</b>
Laboratoire d'analyses médicales	X <a href="#">Foix</a> 6km
Etablissement pour handicapé	X <a href="#">Varilhes</a> 3km
EHPA	X <a href="#">Varilhes</a> 3km
Médecin	X <a href="#">Foix</a> 6km
Dentiste	<b>1</b>
Chirurgien	<b>2</b>
Dermatologue	X <a href="#">Saint-Girons</a> 39km
Anesthésiste	X <a href="#">Villefranche-de-Lauragais</a> 44km
Gastro-entérologue	<b>1</b>
Gynécologue	X <a href="#">Foix</a> 5km
Cancérologue	X <a href="#">Muret</a> 55km
Neurologue	X <a href="#">Mauvezin-de-Sainte-Croix</a> 33km
Ophtalmologue	X <a href="#">Foix</a> 7km
ORL	X <a href="#">Foix</a> 7km
Cardiologue	X <a href="#">Foix</a> 6km
Pédiatre	X <a href="#">Pamiers</a> 10km
Pneumologue	X <a href="#">Foix</a> 6km
Psychologue	X <a href="#">Foix</a> 7km
Radiologue	<b>3</b>
Rhumatologue	<b>1</b>
Sage-femme	X <a href="#">Varilhes</a> 3km



## Éducation

Crèche	X <a href="#">Foix</a> 6km
Ecole maternelle Public	X <a href="#">Crampagna</a> 2km
Ecole maternelle Privé	X <a href="#">Plaisance-du-Touch</a> 65km
Ecole primaire Public	<b>1</b>
Ecole primaire Privé	X <a href="#">Pamiers</a> 10km
Collège Public	X <a href="#">Foix</a> 7km
Collège Privé	X <a href="#">Pamiers</a> 10km
Lycée Public	X <a href="#">Foix</a> 6km
Lycée Privé	X <a href="#">Pamiers</a> 10km

Sources : Base Sirene des entreprises et de leurs établissements selon les dernières parutions officielles de 2025 portant sur l'année 2024 ([data.gouv](#)). Liste, localisation et tarifs des professionnels de santé selon les dernières parutions officielles de 2025 portant sur l'année 2024 ([opendatasoft](#)) et FINISS Extraction du Fichier des établissements selon les dernières parutions officielles de 2025 portant sur l'année 2024 ([data.gouv](#)). Adresse et géolocalisation des établissements d'enseignement du premier et second degrés selon les dernières parutions officielles de 2025 portant sur l'année 2024 ([data.education.gouv](#))

## Villes autour de Saint-Jean-de-Verges

Ville	Habitants	Superficie	Pop densité	Pop active	Taux chômage	Revenu moyen	Prix immobilier
Crampagna	980	10 km <sup>2</sup>	98 h/km <sup>2</sup>	47.4%	3.1%	23 030 €/an	1 400 €/m <sup>2</sup>
Dalou (1 avis)	775	7 km <sup>2</sup>	111 h/km <sup>2</sup>	47.6%	3.7%	22 510 €/an	1 195 €/m <sup>2</sup>
Loubières	359	2 km <sup>2</sup>	180 h/km <sup>2</sup>	48.7%	3.9%	23 670 €/an	1 767 €/m <sup>2</sup>
Varilhes (2 avis)	3 487	11 km <sup>2</sup>	317 h/km <sup>2</sup>	46.1%	4%	22 180 €/an	1 402 €/m <sup>2</sup>
Rieux-de-Pelleport	1 253	8 km <sup>2</sup>	157 h/km <sup>2</sup>	48.5%	4.7%	22 400 €/an	2 363 €/m <sup>2</sup>
Arabaux	79	4 km <sup>2</sup>	20 h/km <sup>2</sup>	51.9%	3.8%	NC	1 825 €/m <sup>2</sup>
Vernajoul	701	9 km <sup>2</sup>	78 h/km <sup>2</sup>	47.4%	4.9%	23 270 €/an	1 456 €/m <sup>2</sup>
Gudas	193	10 km <sup>2</sup>	19 h/km <sup>2</sup>	50.8%	7.8%	22 710 €/an	2 610 €/m <sup>2</sup>
Baulou	164	14 km <sup>2</sup>	12 h/km <sup>2</sup>	51.8%	6.7%	20 890 €/an	1 560 €/m <sup>2</sup>
Cos	350	6 km <sup>2</sup>	58 h/km <sup>2</sup>	48.9%	2.9%	25 320 €/an	1 856 €/m <sup>2</sup>
Benagues	488	3 km <sup>2</sup>	163 h/km <sup>2</sup>	47.5%	3.5%	24 400 €/an	1 274 €/m <sup>2</sup>
Saint-Félix-de-Rieutord (1 avis)	468	6 km <sup>2</sup>	78 h/km <sup>2</sup>	52.6%	3%	24 470 €/an	1 416 €/m <sup>2</sup>
Foix (21 avis)	9 934	19 km <sup>2</sup>	523 h/km <sup>2</sup>	39.5%	7.1%	20 950 €/an	1 330 €/m <sup>2</sup>
Ségura	199	8 km <sup>2</sup>	25 h/km <sup>2</sup>	43.7%	6%	20 420 €/an	1 088 €/m <sup>2</sup>
Loubens	267	11 km <sup>2</sup>	24 h/km <sup>2</sup>	50.9%	9.7%	22 390 €/an	1 792 €/m <sup>2</sup>

bien-dans-ma-ville.fr



# Vous aimez votre ville ? Notez-la !

Et faites-nous part de vos remarques constructives



Avec

**BIEN** dans  
ma **VILLE** 