



Version web

Ville de Saint-Jean-de-Vaulx

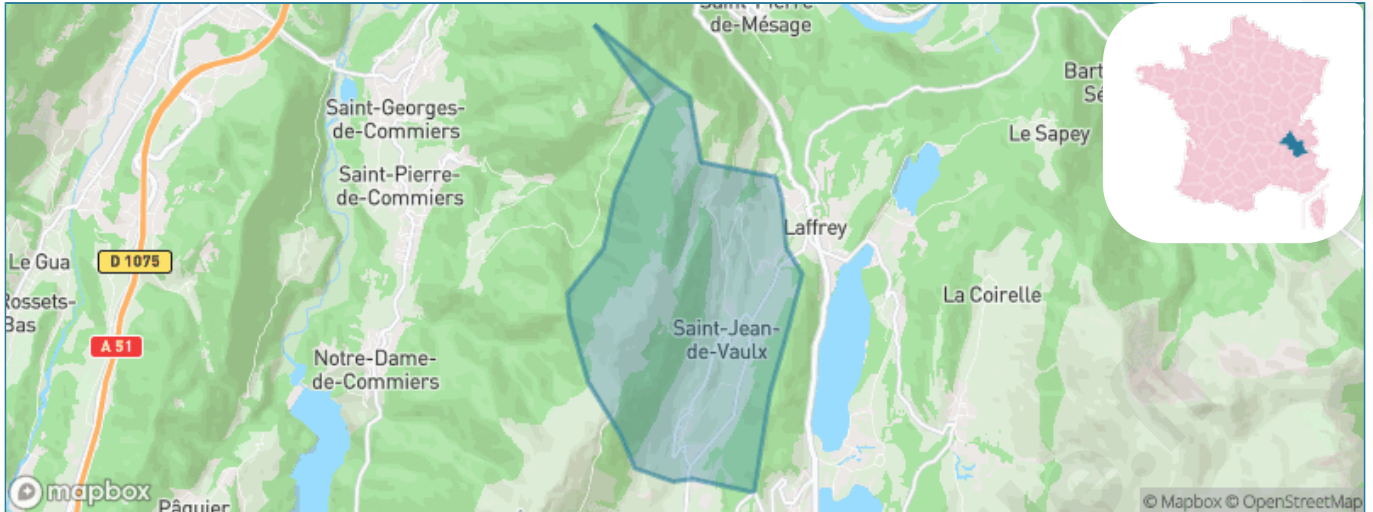
Présenté par

BIEN dans ma **VILLE** 

Sommaire

Situation géographique	3
Statistiques sur la population	4
Evolution du nombre d'habitants	4
Tranche d'âge	5
0-14 ans	5
15-29 ans	5
30-44 ans	5
45-59 ans	5
60-74 ans	5
75-89 ans	5
90 ans et +	5
Activité professionnelle	5
Agriculteurs	5
Artisans, Commerçants	5
Cadres et sup.	5
Professions intermédiaires	5
Employé	5
Ouvrier	5
Retraité	5
Autres	5
Niveau de diplôme	6
Sans diplôme ou CEP	6
Brevet, BEPC, DNB	6
CAP-BEP ou équivalent	6
BAC ou équivalent	6
BAC+2	6
BAC+3 ou +4	6
BAC+5 ou plus	6
Composition des ménages	6
Couple sans enfant	6
Couple avec enfant(s)	6
Famille monoparentale	6
Colocation / Autre	6
Personnes seules	6
Profils électoraux	7
Premier tour	7
Sécurité	8
Evolution du nombre d'infractions	8
Pour comparer	9
Services à la population	10
Commerce	10
Éducation	10
Villes autour de Saint-Jean-de-Vaulx	11

Situation géographique



i Informations clés

- **Région** : Auvergne-Rhône-Alpes
- **Département** : Isère
- **Code postal** : 38220
- **Superficie** : 10 km²



Statistiques sur la population



Nombre d'habitants

536



Age moyen

42 ans



Pop active

48.3%



Taux chômage

5.8%



Pop densité

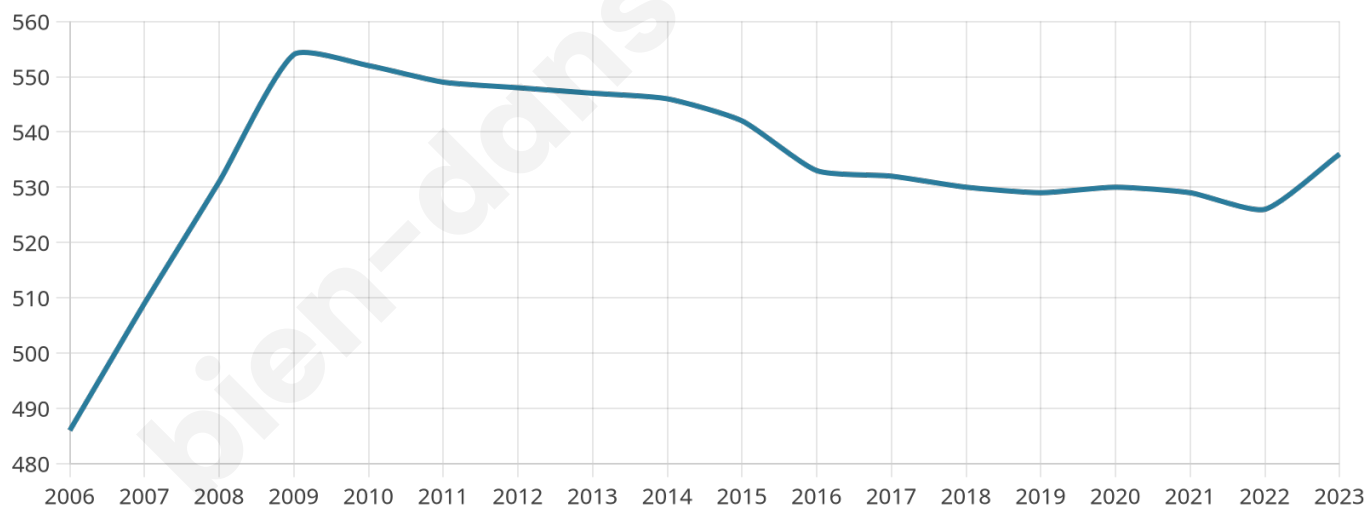
54 h/km²



Revenu moyen

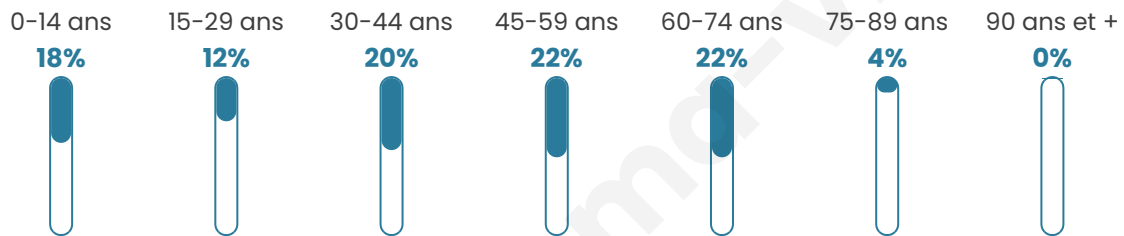
27 640 €/an

Evolution du nombre d'habitants

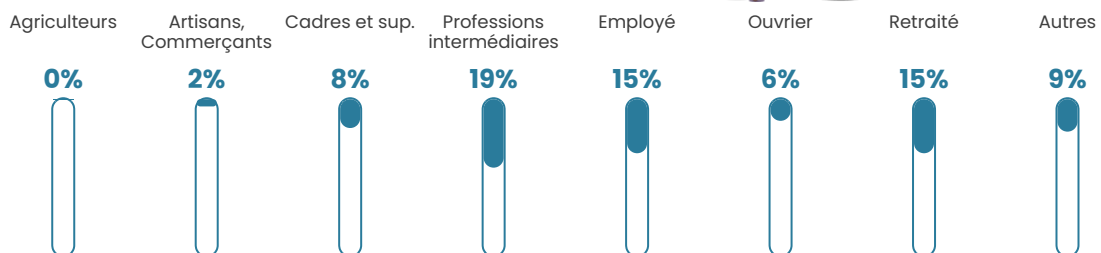


Sources : Institut national de la statistique et des études économiques (insee) selon Les dernières parutions officielles de 2024 portant sur les années 2020, 2021 et 2022.


Tranche d'âge




Activité professionnelle



Niveau de diplôme















Composition des ménages



Profils électoraux

Premier tour

	Jean-Luc MÉLENCHON	23.80 %
	Emmanuel MACRON	21.93 %
	Marine LE PEN	18.18 %
	Yannick JADOT	8.56 %
	Éric ZEMMOUR	5.88 %
	Jean LASSALLE	5.61 %
	Fabien ROUSSEL	4.55 %
	Anne HIDALGO	4.28 %
	Valérie PÉCRESSE	3.21 %
	Nicolas DUPONT- AIGNAN	1.60 %
	Philippe POUTOU	1.34 %
	Nathalie ARTHAUD	1.07 %



472 inscrits

Participation : 81.14%

Votes blancs : 1.57%

Votes nuls : 0.78%

Second tour

	Emmanuel MACRON	56,05 %
	Marine LE PEN	43,95 %

471 inscrits

Participation : 78.98%

Votes blancs : 13.71%

Votes nuls : 1.88%

Sécurité



Agressions physiques / sexuelles

0



Cambriolages

0



Vols / dégradations

0



Stupéfiants

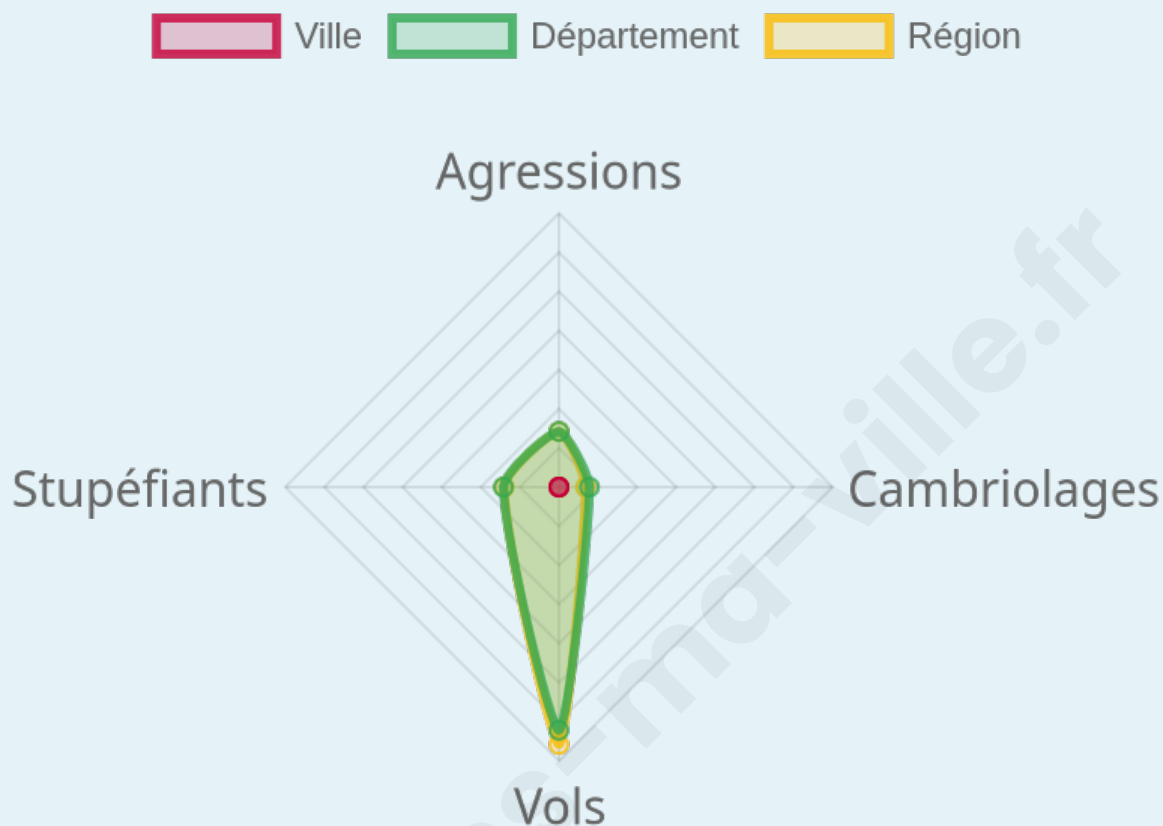
0

Evolution du nombre d'infractions



Pour comparer

(en proportion du nombre d'habitants)



Sources : Bases statistiques communale, départementale et régionale de la délinquance enregistrée par la police et la gendarmerie nationales selon les dernières parutions officielles de 2025 portant sur l'année 2024 ([data.gouv](https://data.gouv.fr)).

Agressions physiques / sexuelles : Violences sexuelles, coups et blessures volontaires intrafamiliaux, coups et blessures volontaires, autres coups, blessures volontaires et vols violents sans arme.

Cambriolages : Cambriolages de logements.

Vols : Vols avec armes, vols d'accessoires sur véhicules, vols dans les véhicules, vols de véhicules, vols sans violence contre des personnes, destructions, dégradations volontaires et escroqueries.

Stupéfiants : Trafic de stupéfiants dont (AFD) et usage de stupéfiants.

Services à la population



Commerce

Hypermarché	X Bresson 14km
Supermarché	X Vizille 7km
Superette	X Notre-Dame-de-Commiers 4km
Boulangerie	X Laffrey 2km
Boucherie	X Vizille 7km
Restaurant	X Laffrey 3km
Garage	X Laffrey 2km
Station-service	X Vizille 8km
Banque	X La Motte-d'Aveillans 6km
La poste	X Vizille 5km
Coiffeur	X Saint-Pierre-de-Mésage 4km
Tabac	X Laffrey 2km
Bars / discothèque	X Notre-Dame-de-Vaulx 3km
Bibliothèque	X Monteynard 6km
Cinéma	X Notre-Dame-de-Mésage 7km
Vétérinaire	X Vizille 6km



Santé

Pharmacie	X Saint-Georges-de-Commiers 5km
Hôpital	X La Mure 13km
Laboratoire d'analyses médicales	X Vizille 7km
Etablissement pour handicapé	X Vizille 7km
EHPA	X Saint-Georges-de-Commiers 5km
Médecin	X Saint-Georges-de-Commiers 5km
Dentiste	X Saint-Georges-de-Commiers 5km
Chirurgien	X La Mure 13km
Dermatologue	X Eybens 15km
Anesthésiste	X Échirolles 15km
Gastro-entérologue	X Échirolles 15km
Gynécologue	X Claix 13km
Cancérologue	X Challes-les-Eaux 61km
Neurologue	X Échirolles 15km
Ophtalmologue	X Vizille 7km
ORL	X Échirolles 15km
Cardiologue	X Monestier-de-Clermont 14km
Pédiatre	X Claix 12km
Pneumologue	X Échirolles 15km
Psychologue	X Saint-Martin-d'Uriage 16km
Radiologue	X Le Pont-de-Claix 13km
Rhumatologue	X Herbeys 14km
Sage-femme	X Vif 7km



Éducation

Crèche	1
Ecole maternelle Public	X Notre-Dame-de-Mésage 6km
Ecole maternelle Privé	X Grenoble 18km
Ecole primaire Public	1
Ecole primaire Privé	X La Mure 13km
Collège Public	X La Motte-d'Aveillans 6km
Collège Privé	X La Mure 13km
Lycée Public	X Vizille 6km
Lycée Privé	X La Mure 13km

Sources : Base Sirene des entreprises et de leurs établissements selon les dernières parutions officielles de 2025 portant sur l'année 2024 ([data.gouv](#)). Liste, localisation et tarifs des professionnels de santé selon les dernières parutions officielles de 2025 portant sur l'année 2024 ([opendatasoft](#)) et FINISS Extraction du Fichier des établissements selon les dernières parutions officielles de 2025 portant sur l'année 2024 ([data.gouv](#)). Adresse et géolocalisation des établissements d'enseignement du premier et second degrés selon les dernières parutions officielles de 2025 portant sur l'année 2024 ([data.education.gouv](#))

Villes autour de Saint-Jean-de-Vaulx

Ville	Habitants	Superficie	Pop densité	Pop active	Taux chômage	Revenu moyen	Prix immobilier
Laffrey	466	6 km ²	78 h/km ²	48.3%	3%	23 950 €/an	1 813 €/m ²
Notre-Dame-de-Vaulx	512	7 km ²	73 h/km ²	52.7%	4.9%	25 290 €/an	1 469 €/m ²
Saint-Pierre-de-Mésage	784	7 km ²	112 h/km ²	43%	1.9%	26 760 €/an	2 190 €/m ²
Notre-Dame-de-Commiers	519	4 km ²	130 h/km ²	51.3%	2.1%	26 970 €/an	2 474 €/m ²
Saint-Théoffrey (1 avis)	612	5 km ²	122 h/km ²	48%	3.3%	25 270 €/an	1 929 €/m ²
Saint-Georges-de-Commiers (1 avis)	2 699	14 km ²	193 h/km ²	47.8%	3.2%	27 370 €/an	2 522 €/m ²
Cholonge	339	8 km ²	42 h/km ²	51.6%	3.8%	26 750 €/an	1 000 €/m ²
Champ-sur-Drac (4 avis)	3 335	8 km ²	417 h/km ²	46.7%	3.4%	24 940 €/an	2 677 €/m ²
Notre-Dame-de-Mésage	1 129	4 km ²	282 h/km ²	41.7%	2.8%	26 290 €/an	2 529 €/m ²
Saint-Barthélemy-de-Séchilienne	423	12 km ²	35 h/km ²	51.3%	3.3%	26 140 €/an	2 287 €/m ²
Monteynard	502	10 km ²	50 h/km ²	53.6%	3%	23 970 €/an	2 861 €/m ²
Villard-Saint-Christophe	397	14 km ²	28 h/km ²	50.4%	2.8%	25 040 €/an	1 177 €/m ²
La Motte-d'Aveillans (1 avis)	1 711	9 km ²	190 h/km ²	47%	3.9%	22 980 €/an	1 595 €/m ²
Vizille (6 avis)	7 292	10 km ²	729 h/km ²	45.1%	5.4%	22 530 €/an	2 187 €/m ²
Vif (19 avis)	8 530	28 km ²	305 h/km ²	48.8%	2.8%	26 090 €/an	2 921 €/m ²

bien-dans-ma-ville.fr



Vous aimez votre ville ? Notez-la !

Et faites-nous part de vos remarques constructives



Avec

BIEN dans ma **VILLE** 