



Version web

Ville de Saint-Jean-de-Vals

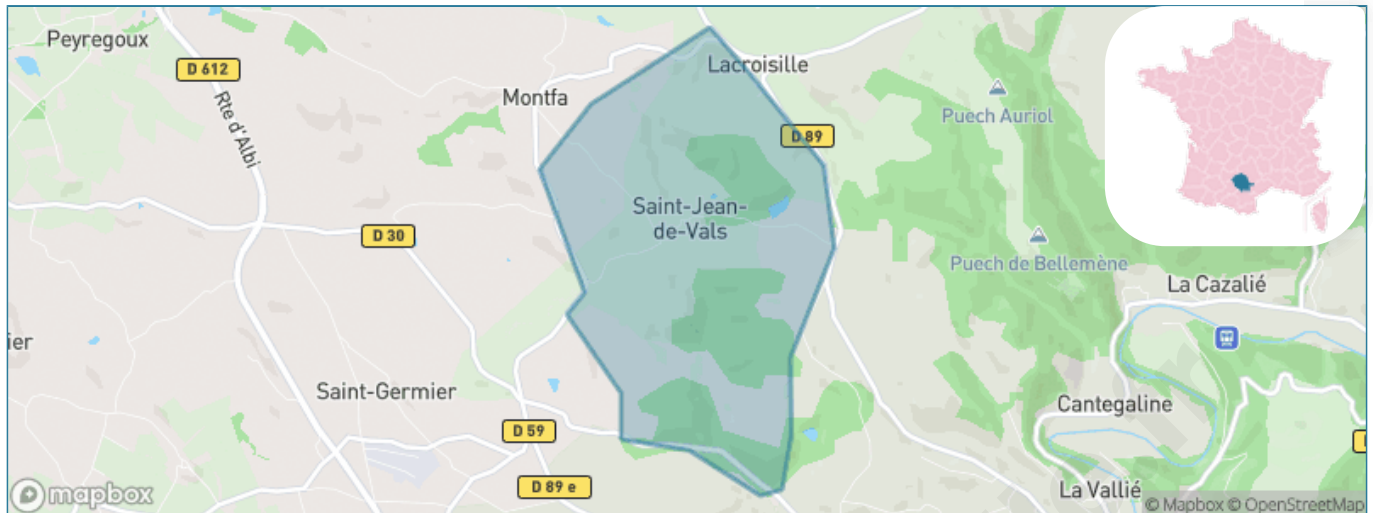
Présenté par

BIEN dans ma **VILLE** 

Sommaire

Situation géographique	3
Statistiques sur la population	4
Evolution du nombre d'habitants	4
Tranche d'âge	5
0-14 ans	5
15-29 ans	5
30-44 ans	5
45-59 ans	5
60-74 ans	5
75-89 ans	5
90 ans et +	5
Activité professionnelle	5
Agriculteurs	5
Artisans, Commerçants	5
Cadres et sup.	5
Professions intermédiaires	5
Employé	5
Ouvrier	5
Retraité	5
Autres	5
Niveau de diplôme	6
Sans diplôme ou CEP	6
Brevet, BEPC, DNB	6
CAP-BEP ou équivalent	6
BAC ou équivalent	6
BAC+2	6
BAC+3 ou +4	6
BAC+5 ou plus	6
Composition des ménages	6
Couple sans enfant	6
Couple avec enfant(s)	6
Famille monoparentale	6
Colocation / Autre	6
Personnes seules	6
Profils électoraux	7
Premier tour	7
Sécurité	8
Evolution du nombre d'infractions	8
Pour comparer	9
Services à la population	10
Commerce	10
Éducation	10
Villes autour de Saint-Jean-de-Vals	11

Situation géographique



i Informations clés

- **Région** : Occitanie
- **Département** : Tarn
- **Code postal** : 81210
- **Superficie** : 4 km²



Statistiques sur la population



Nombre d'habitants

85



Age moyen

42 ans



Pop active

52.9%



Taux chômage

3.8%



Pop densité

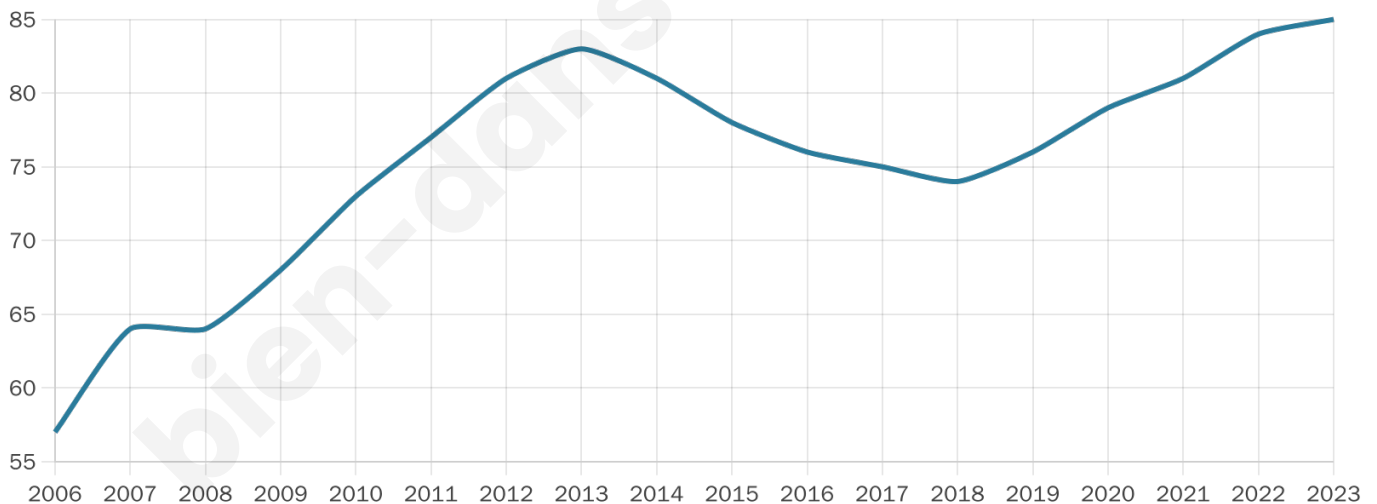
21 h/km²



Revenu moyen

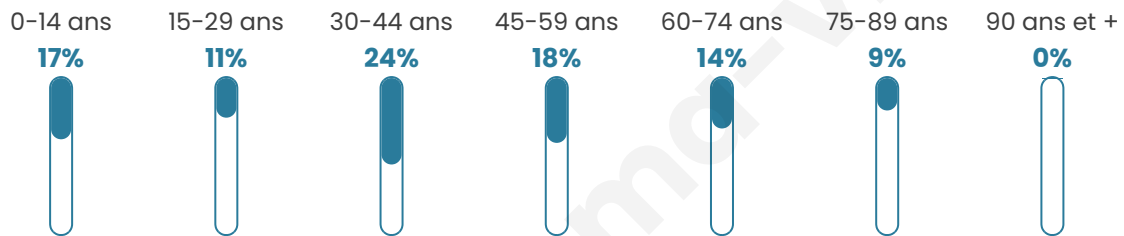
NC

Evolution du nombre d'habitants

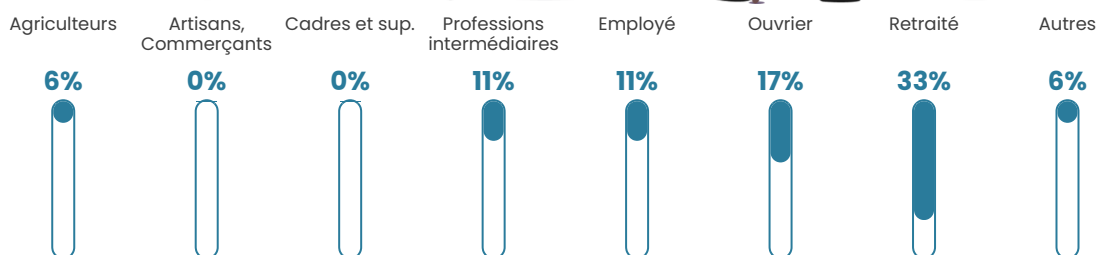


Sources : Institut national de la statistique et des études économiques (insee) selon Les dernières parutions officielles de 2024 portant sur les années 2020, 2021 et 2022.


Tranche d'âge




Activité professionnelle



Niveau de diplôme















Composition des ménages



Profils électoraux

Premier tour

	Emmanuel MACRON	28.00 %
	Marine LE PEN	21.33 %
	Jean LASSALLE	18.67 %
	Jean-Luc MÉLENCHON	17.33 %
	Anne HIDALGO	4.00 %
	Éric ZEMMOUR	2.67 %
	Yannick JADOT	2.67 %
	Fabien ROUSSEL	1.33 %
	Valérie PÉCRESSE	1.33 %
	Philippe POUTOU	1.33 %
	Nicolas DUPONT-AIGNAN	1.33 %
	Nathalie ARTHAUD	0.00 %



81 inscrits

Participation : 92.59%

Votes blancs : 0.00%

Votes nuls : 0.00%

Second tour

	Emmanuel MACRON	53,52 %
	Marine LE PEN	46,48 %

81 inscrits

Participation : 90.12%

Votes blancs : 2.74%

Votes nuls : 0%

Sécurité



Agressions physiques / sexuelles

0



Cambriolages

0



Vols / dégradations

0



Stupéfiants

0

Evolution du nombre d'infractions



Pour comparer

(en proportion du nombre d'habitants)



Sources : Bases statistiques communale, départementale et régionale de la délinquance enregistrée par la police et la gendarmerie nationales selon les dernières parutions officielles de 2025 portant sur l'année 2024 ([data.gouv](https://data.gouv.fr)).

Agressions physiques / sexuelles : Violences sexuelles, coups et blessures volontaires intrafamiliaux, coups et blessures volontaires, autres coups, blessures volontaires et vols violents sans arme.

Cambriolages : Cambriolages de logements.

Vols : Vols avec armes, vols d'accessoires sur véhicules, vols dans les véhicules, vols de véhicules, vols sans violence contre des personnes, destructions, dégradations volontaires et escroqueries.

Stupéfiants : Trafic de stupéfiants dont (AFD) et usage de stupéfiants.

Services à la population



Commerce

Hypermarché	X <u>Castres</u> 7km
Supermarché	X <u>Lacrouzette</u> 7km
Superette	X <u>Roquecourbe</u> 3km
Boulangerie	X <u>Roquecourbe</u> 3km
Boucherie	X <u>Roquecourbe</u> 3km
Restaurant	X <u>Roquecourbe</u> 3km
Garage	X <u>Roquecourbe</u> 3km
Station-service	X <u>Castres</u> 9km
Banque	X <u>Roquecourbe</u> 3km
La poste	X <u>Roquecourbe</u> 3km
Coiffeur	X <u>Roquecourbe</u> 2km
Tabac	X <u>Castres</u> 8km
Bars / discothèque	X <u>Roquecourbe</u> 3km
Bibliothèque	X <u>Castres</u> 9km
Cinéma	X <u>Montredon-Labessonnié</u> 6km
Vétérinaire	X <u>Cassagnes-Bégonhès</u> 3km



Santé

Pharmacie	X <u>Roquecourbe</u> 3km
Hôpital	X <u>Castres</u> 9km
Laboratoire d'analyses médicales	X <u>Castres</u> 9km
Etablissement pour handicapé	X <u>Castres</u> 7km
EHPA	X <u>Roquecourbe</u> 3km
Médecin	X <u>Burlats</u> 6km
Dentiste	X <u>Castres</u> 7km
Chirurgien	X <u>Castres</u> 10km
Dermatologue	X <u>Castres</u> 9km
Anesthésiste	X <u>Albi</u> 29km
Gastro-entérologue	X <u>Albi</u> 28km
Gynécologue	X <u>Castres</u> 6km
Cancérologue	X <u>Castres</u> 8km
Neurologue	X <u>Castres</u> 8km
Ophthalmologue	X <u>Castres</u> 6km
ORL	X <u>Castres</u> 8km
Cardiologue	X <u>Castres</u> 8km
Pédiatre	X <u>Castres</u> 8km
Pneumologue	X <u>Castres</u> 8km
Psychologue	X <u>Castres</u> 9km
Radiologue	X <u>Castres</u> 10km
Rhumatologue	X <u>Labruguière</u> 16km
Sage-femme	X <u>Roquecourbe</u> 3km



Éducation

Crèche	X <u>Roquecourbe</u> 3km
Ecole maternelle Public	X <u>Montfa</u> 3km
Ecole maternelle Privé	X <u>Toulouse</u> 64km
Ecole primaire Public	X <u>Roquecourbe</u> 3km
Ecole primaire Privé	X <u>Roquecourbe</u> 3km
Collège Public	X <u>Castres</u> 8km
Collège Privé	X <u>Castres</u> 9km
Lycée Public	X <u>Castres</u> 6km
Lycée Privé	X <u>Castres</u> 9km

Sources : Base Sirene des entreprises et de leurs établissements selon les dernières parutions officielles de 2025 portant sur l'année 2024 ([data.gouv](https://data.gouv.fr)). Liste, localisation et tarifs des professionnels de santé selon les dernières parutions officielles de 2025 portant sur l'année 2024 ([opendatasoft](https://opendatasoft.com)) et FINISS Extraction du Fichier des établissements selon les dernières parutions officielles de 2025 portant sur l'année 2024 ([data.gouv](https://data.gouv.fr)). Adresse et géolocalisation des établissements d'enseignement du premier et second degrés selon les dernières parutions officielles de 2025 portant sur l'année 2024 ([data.education.gouv](https://data.education.gouv.fr))

Villes autour de Saint-Jean-de-Vals

Ville	Habitants	Superficie	Pop densité	Pop active	Taux chômage	Revenu moyen	Prix immobilier
Roquecourbe (2 avis)	2 172	16 km ²	136 h/km ²	44.8%	5%	20 930 €/an	1 158 €/m ²
Saint-Germier	169	4 km ²	42 h/km ²	52.7%	1.8%	25 050 €/an	1 349 €/m ²
Montfa	464	10 km ²	46 h/km ²	48.9%	3.7%	23 330 €/an	2 063 €/m ²
Peyregoux	86	4 km ²	22 h/km ²	41.9%	5.8%	NC	2 056 €/m ²
Montpinier	182	7 km ²	26 h/km ²	47.8%	1.6%	22 670 €/an	1 292 €/m ²
Laboulbène	172	4 km ²	43 h/km ²	43%	4.7%	25 400 €/an	1 819 €/m ²
Burlats (2 avis)	1 998	32 km ²	62 h/km ²	48.3%	5.9%	22 910 €/an	1 254 €/m ²
Lacrouzette (2 avis)	1 540	28 km ²	55 h/km ²	43.5%	4%	21 740 €/an	942 €/m ²
Vénès	718	27 km ²	27 h/km ²	48.3%	4.9%	22 420 €/an	1 543 €/m ²
Montredon-Labessonnié	2 076	110 km ²	19 h/km ²	42.9%	4.2%	20 100 €/an	1 085 €/m ²
Castres (22 avis)	42 505	98 km ²	434 h/km ²	42.3%	6.7%	20 940 €/an	1 374 €/m ²
Lautrec	1 673	54 km ²	31 h/km ²	43.1%	3.6%	22 500 €/an	1 581 €/m ²
Arifat	128	20 km ²	6 h/km ²	46.1%	2.3%	18 170 €/an	1 445 €/m ²
Carbes	247	7 km ²	35 h/km ²	46.6%	1.6%	23 980 €/an	1 736 €/m ²
Réalmon (4 avis)	3 561	14 km ²	254 h/km ²	43.5%	5.4%	21 240 €/an	1 207 €/m ²

bien-dans-ma-ville.fr



Vous aimez votre ville ? Notez-la !

Et faites-nous part de vos remarques constructives



Avec

BIEN dans ma **VILLE** 