



Version web

Ville de Saint-Jean-de-Sauves

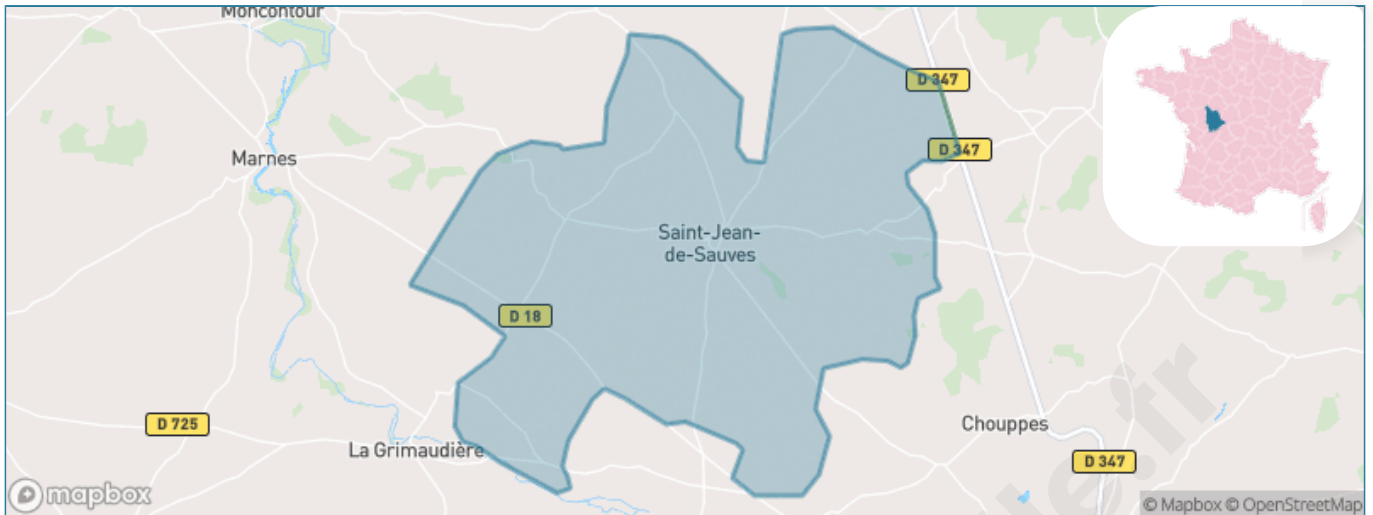
Présenté par

BIEN dans ma **VILLE** 

Sommaire

Situation géographique	3
Statistiques sur la population	4
Evolution du nombre d'habitants	4
Tranche d'âge	5
0-14 ans	5
15-29 ans	5
30-44 ans	5
45-59 ans	5
60-74 ans	5
75-89 ans	5
90 ans et +	5
Activité professionnelle	5
Agriculteurs	5
Artisans, Commerçants	5
Cadres et sup.	5
Professions intermédiaires	5
Employé	5
Ouvrier	5
Retraité	5
Autres	5
Niveau de diplôme	6
Sans diplôme ou CEP	6
Brevet, BEPC, DNB	6
CAP-BEP ou équivalent	6
BAC ou équivalent	6
BAC+2	6
BAC+3 ou +4	6
BAC+5 ou plus	6
Composition des ménages	6
Couple sans enfant	6
Couple avec enfant(s)	6
Famille monoparentale	6
Colocation / Autre	6
Personnes seules	6
Profil électoraux	7
Premier tour	7
Sécurité	8
Evolution du nombre d'infractions	8
Pour comparer	9
Services à la population	10
Commerce	10
Éducation	10
Villes autour de Saint-Jean-de-Sauves	11
Avis sur la ville de Saint-Jean-de-Sauves	12
Moyenne par critère	12
Villes autour de Saint-Jean-de-Sauves	12
Répartition des avis par note	12
Répartition des avis par note	12

Situation géographique



i Informations clés

- **Région** : Nouvelle-Aquitaine
- **Département** : Vienne
- **Code postal** : 86330
- **Superficie** : 56 km²



Statistiques sur la population



Nombre d'habitants

1 281



Age moyen

45 ans



Pop active

44.7%



Taux chômage

7%



Pop densité

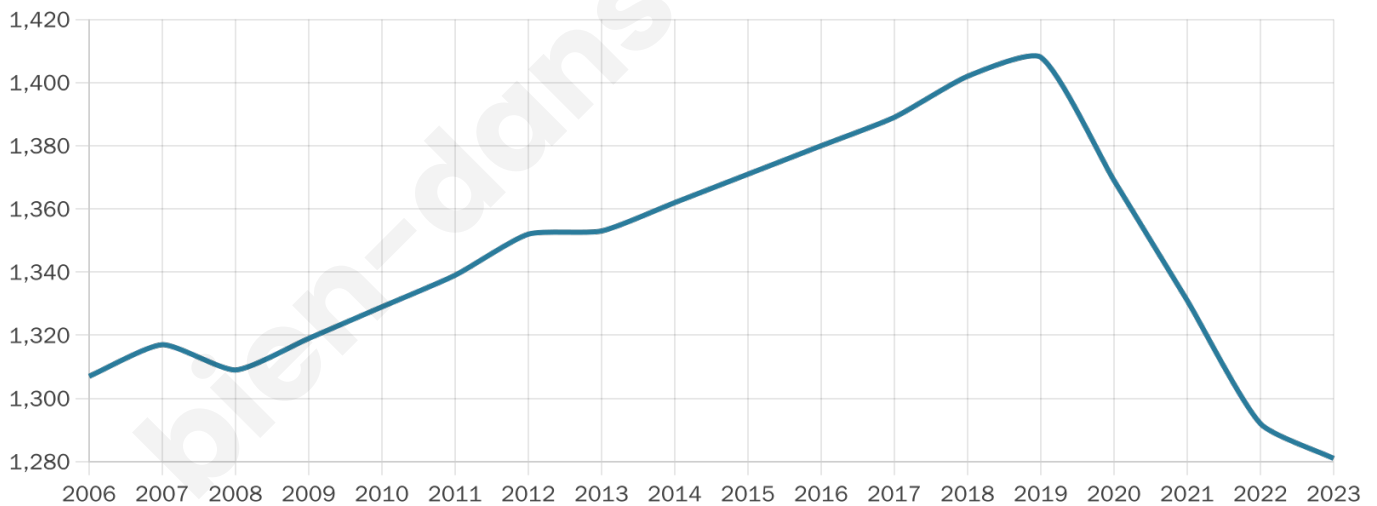
23 h/km²



Revenu moyen

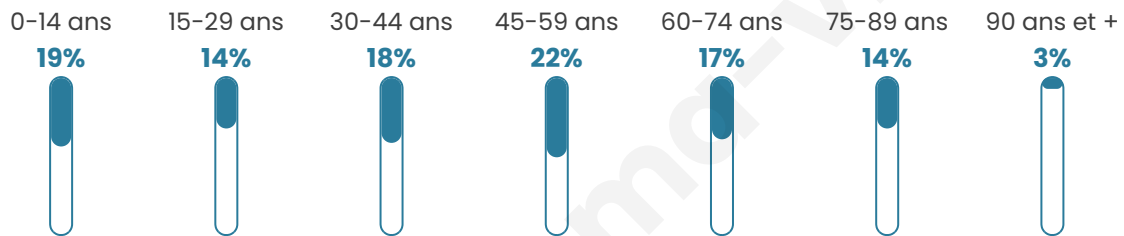
19 710 €/an

Evolution du nombre d'habitants

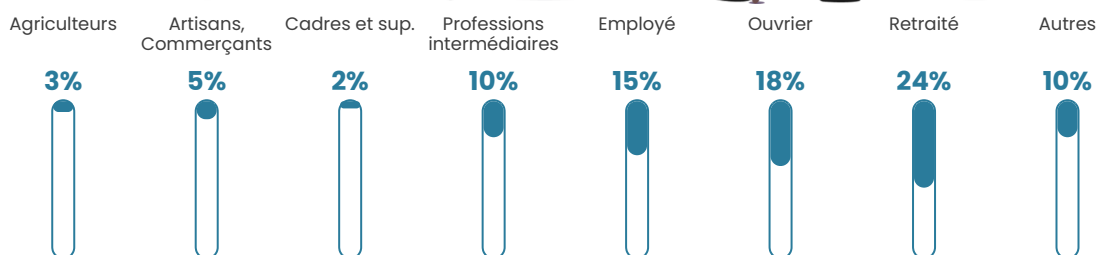


Sources : Institut national de la statistique et des études économiques (insee) selon Les dernières parutions officielles de 2024 portant sur les années 2020, 2021 et 2022.


Tranche d'âge




Activité professionnelle



Niveau de diplôme














Composition des ménages



Profils électoraux



Premier tour

	Marine LE PEN	38.24 %
	Emmanuel MACRON	23.38 %
	Jean-Luc MÉLENCHON	14.00 %
	Valérie PÉCRESSÉ	6.06 %
	Jean LASSALLE	4.62 %
	Fabien ROUSSEL	2.89 %
	Éric ZEMMOUR	2.74 %
	Nicolas DUPONT-AIGNAN	2.74 %
	Anne HIDALGO	2.31 %
	Yannick JADOT	1.59 %
	Philippe POUTOU	1.01 %
	Nathalie ARTHAUD	0.43 %

916 inscrits

Participation : 77.18%
Votes blancs : 0.99%
Votes nuls : 0.99%

Second tour

	Emmanuel MACRON	43,35 %
	Marine LE PEN	56,65 %

917 inscrits

Participation : 75.46%
Votes blancs : 5.64%
Votes nuls : 2.02%

Sécurité



Agressions physiques / sexuelles

0



Cambriolages

0



Vols / dégradations

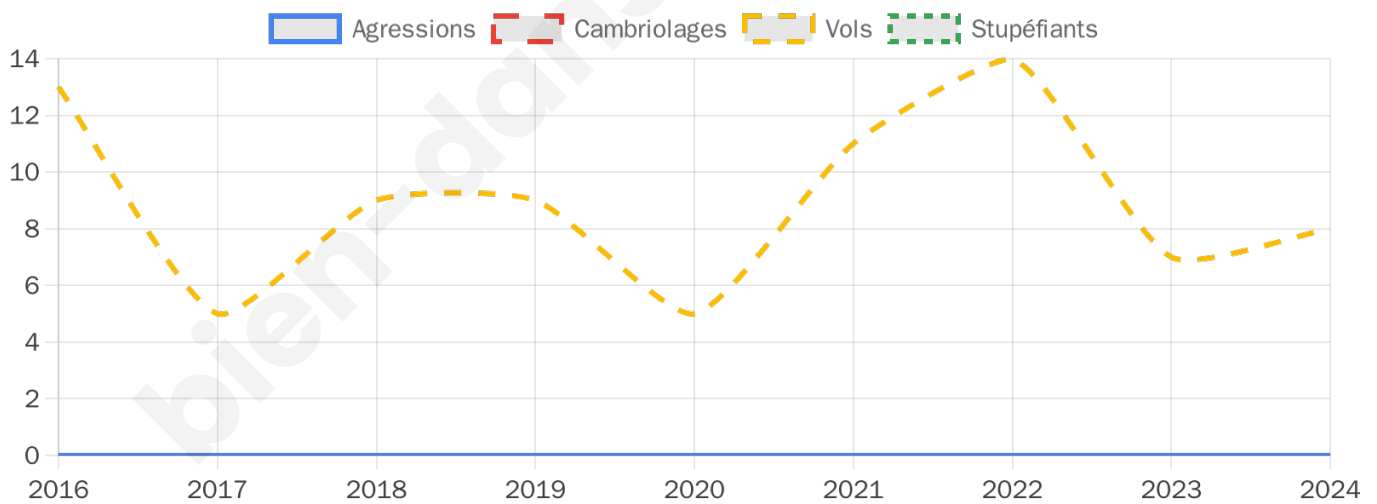
8



Stupéfiants

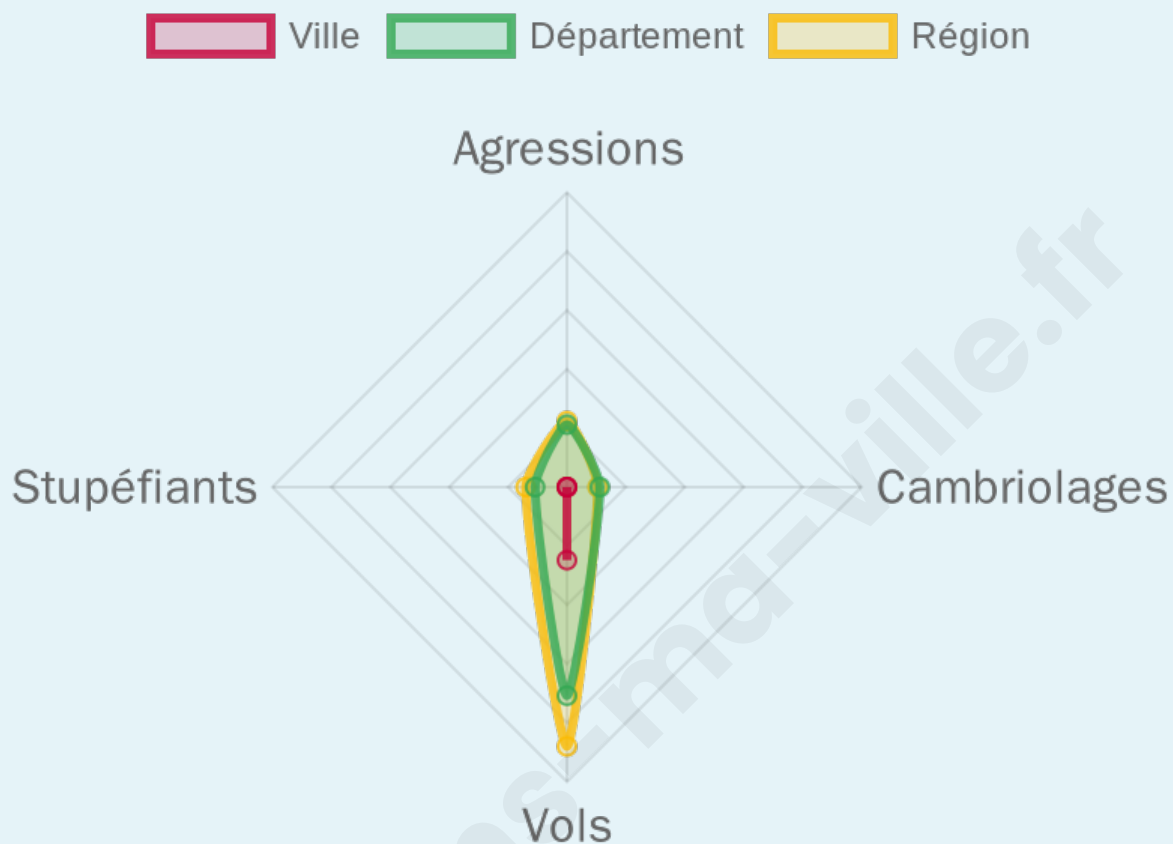
0

Evolution du nombre d'infractions



Pour comparer

(en proportion du nombre d'habitants)



Sources : Bases statistiques communale, départementale et régionale de la délinquance enregistrée par la police et la gendarmerie nationales selon les dernières parutions officielles de 2025 portant sur l'année 2024 ([data.gouv](https://data.gouv.fr)).

Agressions physiques / sexuelles : Violences sexuelles, coups et blessures volontaires intrafamiliaux, coups et blessures volontaires, autres coups, blessures volontaires et vols violents sans arme.

Cambriolages : Cambriolages de logements.

Vols : Vols avec armes, vols d'accessoires sur véhicules, vols dans les véhicules, vols de véhicules, vols sans violence contre des personnes, destructions, dégradations volontaires et escroqueries.

Stupéfiants : Trafic de stupéfiants dont (AFD) et usage de stupéfiants.

Services à la population



Commerce

Hypermarché	X Loudun 19km
Supermarché	1
Superette	1
Boulangerie	1
Boucherie	1
Restaurant	X La Grimaudière 6km
Garage	1
Station-service	X Mirebeau 9km
Banque	2
La poste	X Mirebeau 9km
Coiffeur	2
Tabac	X Martaizé 9km
Bars / discothèque	1
Bibliothèque	X Moncontour 9km
Cinéma	X Airvault 17km
Vétérinaire	X Mirebeau 9km



Santé

Pharmacie	1
Hôpital	X Loudun 20km
Laboratoire d'analyses médicales	X Loudun 20km
Etablissement pour handicapé	X Mirebeau 9km
EHPA	1
Médecin	1
Dentiste	X Airvault 16km
Chirurgien	X Glénouze 19km
Dermatologue	X Buxerolles 33km
Anesthésiste	X Châtellerault 35km
Gastro-entérologue	X Poitiers 34km
Gynécologue	X Poitiers 31km
Cancérologue	X Poitiers 38km
Neurologue	X Poitiers 35km
Ophthalmologue	X Thouars 27km
ORL	X Thouars 28km
Cardiologue	X Loudun 20km
Pédiatre	X Poitiers 32km
Pneumologue	X Poitiers 37km
Psychologue	X Thouars 26km
Radiologue	X Loudun 20km
Rhumatologue	X Jaunay-Marigny 27km
Sage-femme	X Mirebeau 9km



Éducation

Crèche	X Mazeuil 5km
Ecole maternelle Public	X Mirebeau 9km
Ecole maternelle Privé	X Sèvremoine 88km
Ecole primaire Public	1
Ecole primaire Privé	X Chouppes 7km
Collège Public	1
Collège Privé	X Chouppes 7km
Lycée Public	X Loudun 19km
Lycée Privé	X La Roche-Rigault 17km

Sources : Base Sirene des entreprises et de leurs établissements selon les dernières parutions officielles de 2025 portant sur l'année 2024 ([data.gouv](#)). Liste, localisation et tarifs des professionnels de santé selon les dernières parutions officielles de 2025 portant sur l'année 2024 ([opendatasoft](#)) et FINESS Extraction du Fichier des établissements selon les dernières parutions officielles de 2025 portant sur l'année 2024 ([data.gouv](#)). Adresse et géolocalisation des établissements d'enseignement du premier et second degrés selon les dernières parutions officielles de 2025 portant sur l'année 2024 ([data.education.gouv](#))

Villes autour de Saint-Jean-de-Sauves

Ville	Habitants	Superficie	Pop densité	Pop active	Taux chômage	Revenu moyen	Prix immobilier
Saint-Clair	209	10 km ²	21 h/km ²	40.7%	3.8%	18 720 €/an	794 €/m ²
Mazeuil	243	13 km ²	19 h/km ²	49%	2.5%	21 820 €/an	982 €/m ²
La Chaussée	189	13 km ²	15 h/km ²	47.6%	5.8%	20 240 €/an	659 €/m ²
La Grimaudière (1 avis)	392	19 km ²	21 h/km ²	42.1%	4.3%	20 160 €/an	965 €/m ²
Chouppes	802	31 km ²	26 h/km ²	45.4%	3%	21 230 €/an	1 038 €/m ²
Craon	183	21 km ²	9 h/km ²	43.7%	3.3%	19 030 €/an	558 €/m ²
Verrue (1 avis)	379	28 km ²	14 h/km ²	44.1%	5.3%	19 680 €/an	1 047 €/m ²
Cuhon	377	16 km ²	24 h/km ²	44.3%	4.5%	20 230 €/an	1 178 €/m ²
Amberre	565	15 km ²	38 h/km ²	49.7%	2.1%	22 630 €/an	985 €/m ²
Marnes (1 avis)	217	17 km ²	13 h/km ²	39.2%	6%	23 050 €/an	1 188 €/m ²
Aulnay	107	8 km ²	13 h/km ²	39.3%	4.7%	20 620 €/an	881 €/m ²
Coussay	266	20 km ²	13 h/km ²	48.1%	4.9%	21 390 €/an	1 169 €/m ²
Massognes	274	13 km ²	21 h/km ²	45.3%	4%	21 570 €/an	987 €/m ²
Martaizé	355	19 km ²	19 h/km ²	45.1%	6.5%	21 020 €/an	711 €/m ²
Moncontour (1 avis)	976	41 km ²	24 h/km ²	42.6%	5.1%	20 270 €/an	978 €/m ²

Avis sur la ville de Saint-Jean-de-Sauves



Moyenne par critère



Villes autour de Saint-Jean-de-Sauves

Ville	Note globale	Sécurité	Éducation	Sport Loisir	Environnement	Vie pratique
Saint-Clair	-	-	-	-	-	-
Mazeuil	-	-	-	-	-	-
La Chaussée	-	-	-	-	-	-
La Grimaudière (1 avis)	1.6	3.0	1.0	1.0	3.0	0.0
Chouppes	-	-	-	-	-	-
Craon	-	-	-	-	-	-
Verrue (1 avis)	3.6	5.0	2.0	2.0	5.0	4.0
Cuhon	-	-	-	-	-	-
Amberre	-	-	-	-	-	-
Marnes (1 avis)	1.2	0.0	3.0	3.0	0.0	0.0
Aulnay	-	-	-	-	-	-
Coussay	-	-	-	-	-	-
Massognes	-	-	-	-	-	-
Martaizé	-	-	-	-	-	-
Moncontour (1 avis)	3.0	4.0	3.0	3.0	4.0	1.0



Vous aimez votre ville ? Notez-la !

Et faites-nous part de vos remarques constructives



Avec

BIEN dans
ma **VILLE** 