



Version web

# Ville de Saint-Jean-de-Nay

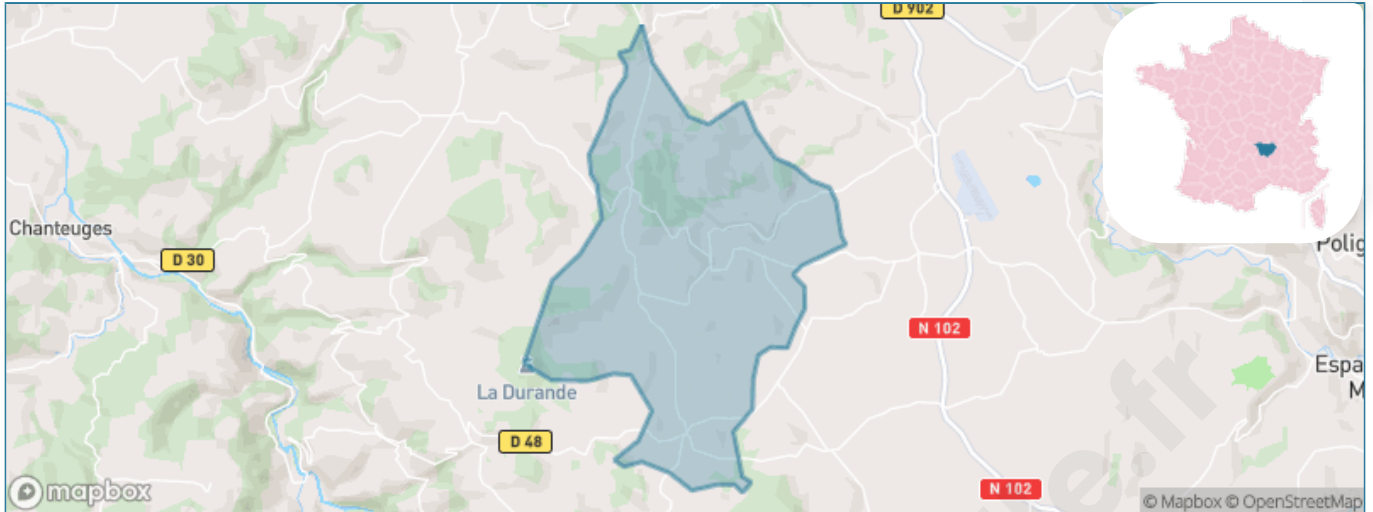
Présenté par

**BIEN** dans ma **VILLE** 

# Sommaire

Situation géographique .....	3
Statistiques sur la population .....	4
Evolution du nombre d'habitants .....	4
Tranche d'âge .....	5
0-14 ans .....	5
15-29 ans .....	5
30-44 ans .....	5
45-59 ans .....	5
60-74 ans .....	5
75-89 ans .....	5
90 ans et + .....	5
Activité professionnelle .....	5
Agriculteurs .....	5
Artisans, Commerçants .....	5
Cadres et sup. ....	5
Professions intermédiaires .....	5
Employé .....	5
Ouvrier .....	5
Retraité .....	5
Autres .....	5
Niveau de diplôme .....	6
Sans diplôme ou CEP .....	6
Brevet, BEPC, DNB .....	6
CAP-BEP ou équivalent .....	6
BAC ou équivalent .....	6
BAC+2 .....	6
BAC+3 ou +4 .....	6
BAC+5 ou plus .....	6
Composition des ménages .....	6
Couple sans enfant .....	6
Couple avec enfant(s) .....	6
Famille monoparentale .....	6
Colocation / Autre .....	6
Personnes seules .....	6
Profils électoraux .....	7
Premier tour .....	7
Sécurité .....	8
Evolution du nombre d'infractions .....	8
Pour comparer .....	9
Services à la population .....	10
Commerce .....	10
Éducation .....	10
Villes autour de Saint-Jean-de-Nay .....	12

# Situation géographique



## i Informations clés

- **Région** : Auvergne-Rhône-Alpes
- **Département** : Haute-Loire
- **Code postal** : 43320
- **Superficie** : 28 km<sup>2</sup>



# Statistiques sur la population



Nombre d'habitants

**337**



Age moyen

**47 ans**



Pop active

**43.9%**



Taux chômage

**5.7%**



Pop densité

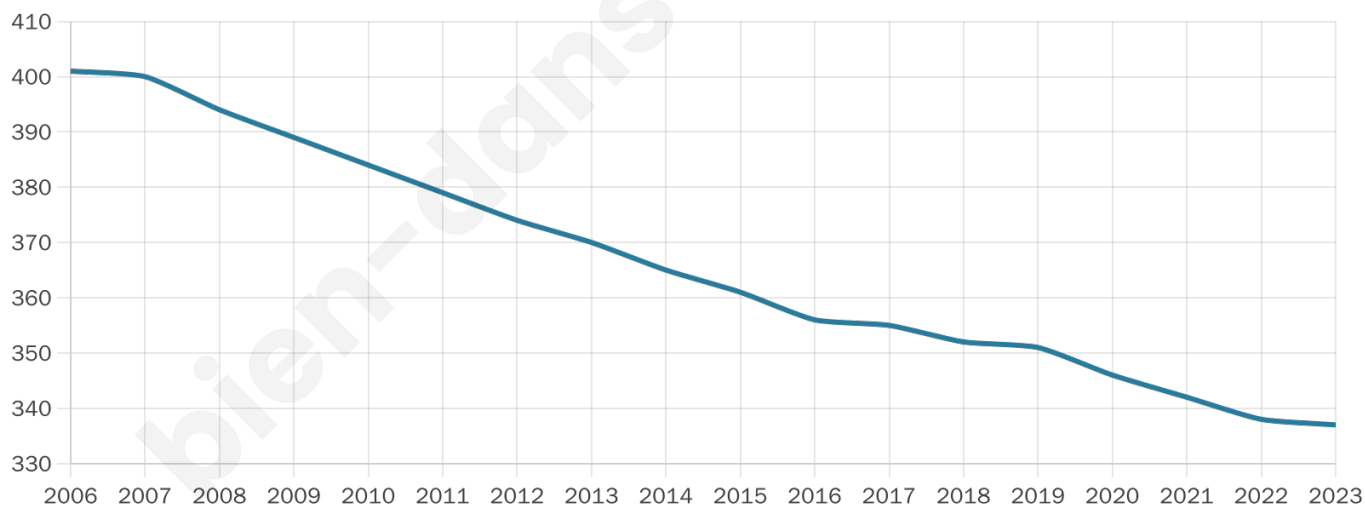
**12 h/km<sup>2</sup>**



Revenu moyen

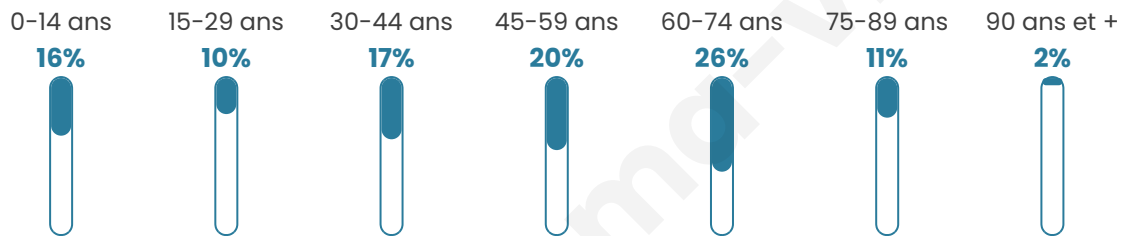
**18 640 €/an**

## Evolution du nombre d'habitants

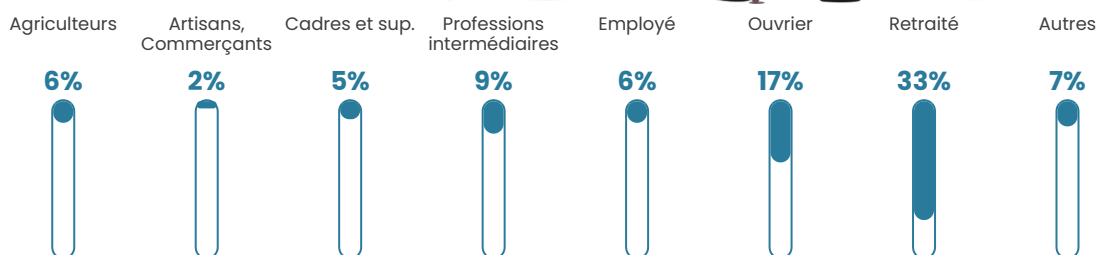


Sources : Institut national de la statistique et des études économiques (insee) selon Les dernières parutions officielles de 2024 portant sur les années 2020, 2021 et 2022.

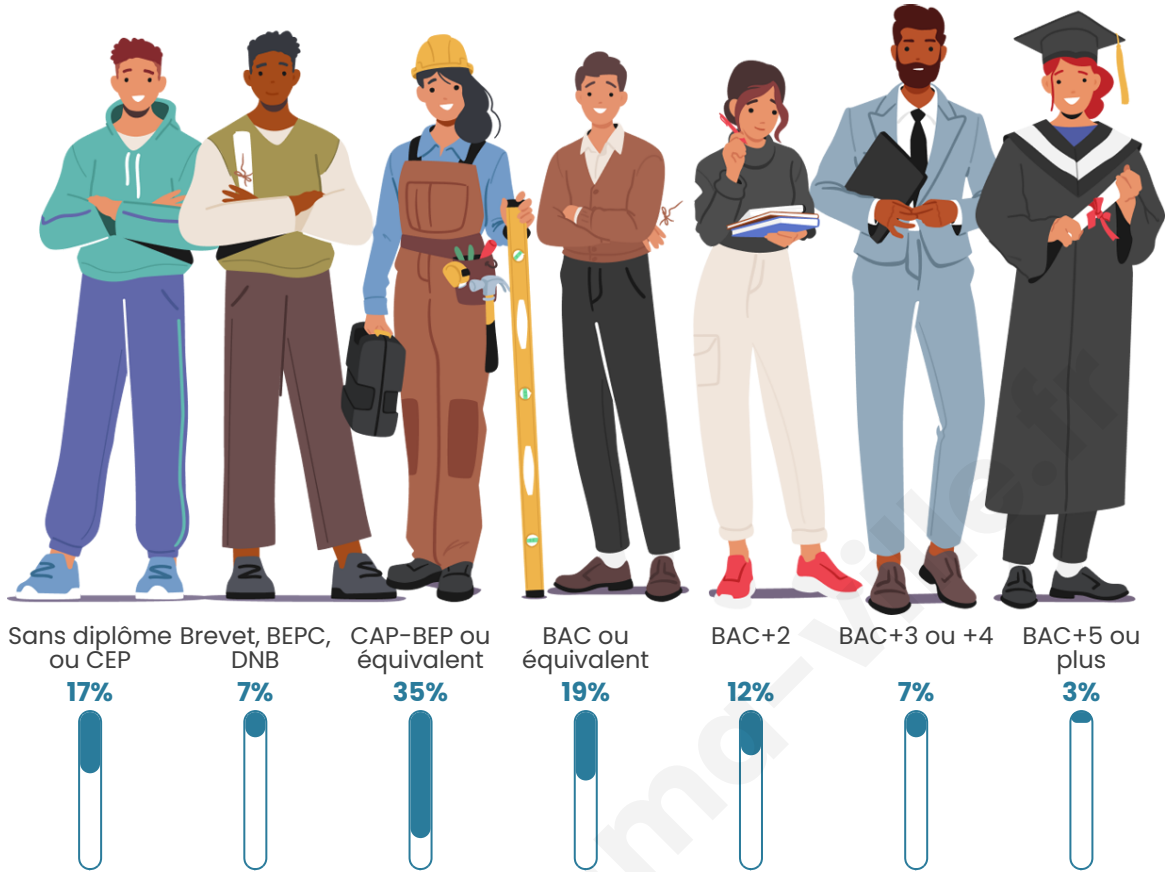
## Tranche d'âge




## Activité professionnelle



## Niveau de diplôme




## Composition des ménages





# Profils électoraux

## Premier tour

	Marine LE PEN	28.97 %
	Emmanuel MACRON	20.63 %
	Jean-Luc MÉLENCHON	15.87 %
	Jean LASSALLE	7.94 %
	Valérie PÉCRESSE	7.54 %
	Éric ZEMMOUR	6.75 %
	Nicolas DUPONT-AIGNAN	4.76 %
	Yannick JADOT	2.78 %
	Nathalie ARTHAUD	1.59 %
	Fabien ROUSSEL	1.59 %
	Anne HIDALGO	1.19 %
	Philippe POUTOU	0.40 %

## Second tour

	Emmanuel MACRON	47,44 %
	Marine LE PEN	52,56 %

### 348 inscrits

Participation : 73.56%

Votes blancs : 6.25%

Votes nuls : 2.34%

### 348 inscrits

Participation : 73.85%

Votes blancs : 0.78%

Votes nuls : 1.17%

# Sécurité



Agressions physiques / sexuelles

0



Cambriolages

0



Vols / dégradations

0



Stupéfiants

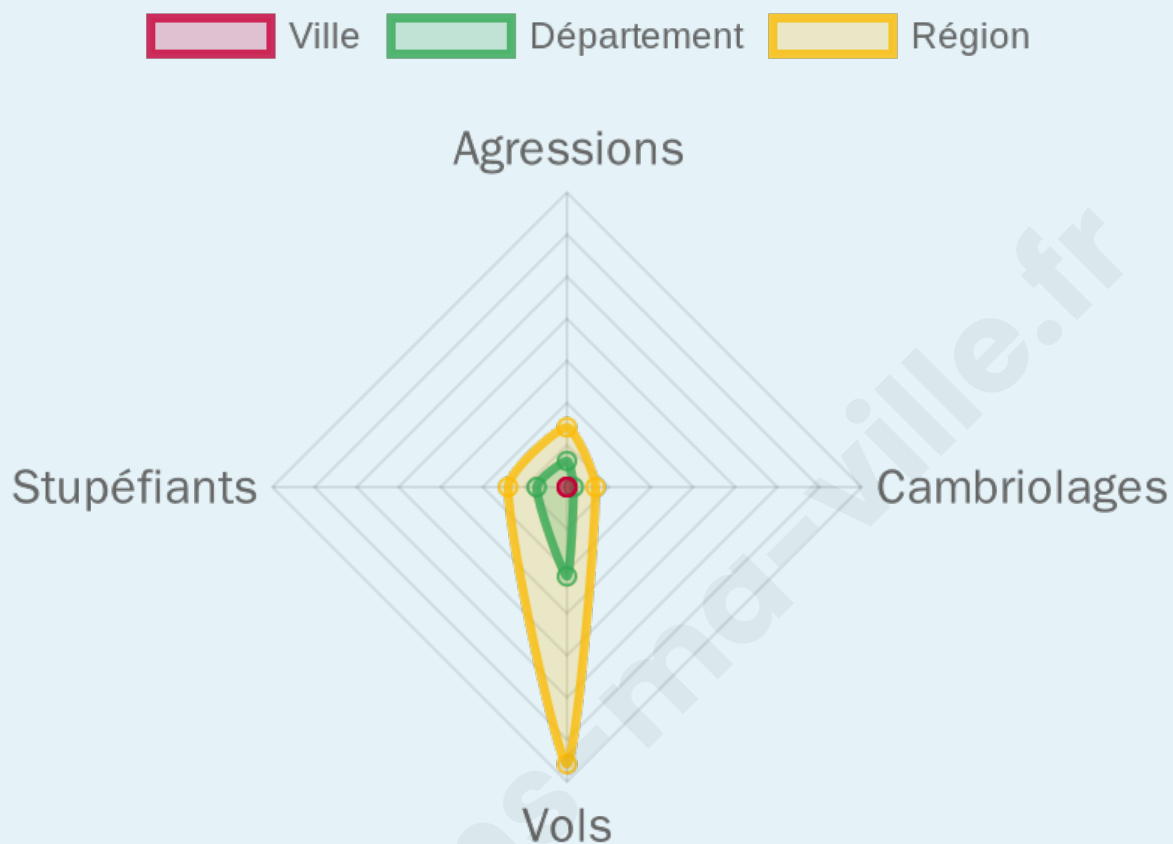
0

## Evolution du nombre d'infractions



## Pour comparer

(en proportion du nombre d'habitants)



Sources : Bases statistiques communale, départementale et régionale de la délinquance enregistrée par la police et la gendarmerie nationales selon les dernières parutions officielles de 2025 portant sur l'année 2024 ([data.gouv](https://data.gouv.fr)).

Agressions physiques / sexuelles : Violences sexuelles, coups et blessures volontaires intrafamiliaux, coups et blessures volontaires, autres coups, blessures volontaires et vols violents sans arme.

Cambriolages : Cambriolages de logements.

Vols : Vols avec armes, vols d'accessoires sur véhicules, vols dans les véhicules, vols de véhicules, vols sans violence contre des personnes, destructions, dégradations volontaires et escroqueries.

Stupéfiants : Trafic de stupéfiants dont (AFD) et usage de stupéfiants.

# Services à la population



## Commerce

Hypermarché	X <u>Vals-près-le-Puy</u> 15km
Supermarché	X <u>Chaspuzac</u> 5km
Superette	X <u>Chaspuzac</u> 4km
Boulangerie	X <u>Loudes</u> 4km
Boucherie	X <u>Loudes</u> 4km
Restaurant	1
Garage	1
Station-service	X <u>Loudes</u> 4km
Banque	X <u>Loudes</u> 4km
La poste	X <u>Saint-Vidal</u> 7km
Coiffeur	X <u>Loudes</u> 4km
Tabac	X <u>Le Puy-en-Velay</u> 14km
Bars / discothèque	1
Bibliothèque	X <u>Sanssac-l'Église</u> 6km
Cinéma	X <u>Le Puy-en-Velay</u> 15km
Vétérinaire	X <u>Saint-Paulien</u> 12km



## Santé

Pharmacie	X <u>Loudes</u> 4km
Hôpital	X <u>Le Puy-en-Velay</u> 15km
Laboratoire d'analyses médicales	X <u>Le Puy-en-Velay</u> 15km
Etablissement pour handicapé	X <u>Saint-Paulien</u> 11km
EHPA	X <u>Loudes</u> 4km
Médecin	X <u>Loudes</u> 4km
Dentiste	X <u>Loudes</u> 4km
Chirurgien	X <u>Le Puy-en-Velay</u> 14km
Dermatologue	X <u>Polignac</u> 12km
Anesthésiste	X <u>Le Puy-en-Velay</u> 15km
Gastro-entérologue	X <u>Polignac</u> 12km
Gynécologue	X <u>Espaly-Saint-Marcel</u> 13km
Cancérologue	X <u>Clermont-Ferrand</u> 93km
Neurologue	X <u>Yssingeaux</u> 34km
Ophthalmologue	X <u>Polignac</u> 12km
ORL	X <u>Le Puy-en-Velay</u> 14km
Cardiologue	X <u>Le Puy-en-Velay</u> 14km
Pédiatre	X <u>Le Puy-en-Velay</u> 14km
Pneumologue	X <u>Polignac</u> 12km
Psychologue	X <u>Polignac</u> 12km
Radiologue	X <u>Le Puy-en-Velay</u> 15km
Rhumatologue	X <u>Le Puy-en-Velay</u> 15km
Sage-femme	X <u>Le Puy-en-Velay</u> 16km



## Éducation

Crèche	X <u>Loudes</u> 4km
Ecole maternelle Public	X <u>Espaly-Saint-Marcel</u> 13km
Ecole maternelle Privé	X <u>Montbrison</u> 66km
Ecole primaire Public	1
Ecole primaire Privé	X <u>Vergezac</u> 4km
Collège Public	X <u>Le Puy-en-Velay</u> 15km
Collège Privé	X <u>Le Puy-en-Velay</u> 14km
Lycée Public	X <u>Espaly-Saint-Marcel</u> 13km
Lycée Privé	X <u>Le Puy-en-Velay</u> 14km

([data.gouv](#)). Liste, localisation et tarifs des professionnels de santé selon les dernières parutions officielles de 2025 portant sur l'année 2024 ([opendatasoft](#)) et FINESS Extraction du Fichier des établissements selon les dernières parutions officielles de 2025 portant sur l'année 2024 ([data.gouv](#)). Adresse et géolocalisation des établissements d'enseignement du premier et second degrés selon les dernières parutions officielles de 2025 portant sur l'année 2024 ([data.education.gouv](#))

bien-dans-ma-ville.fr

## Villes autour de Saint-Jean-de-Nay

Ville	Habitants	Superficie	Pop densité	Pop active	Taux chômage	Revenu moyen	Prix immobilier
Chaspuzac	876	9 km <sup>2</sup>	97 h/km <sup>2</sup>	48.4%	3.1%	23 170 €/an	1 473 €/m <sup>2</sup>
Vergezac	470	20 km <sup>2</sup>	24 h/km <sup>2</sup>	52.8%	2.1%	21 960 €/an	1 167 €/m <sup>2</sup>
Loudes (1 avis)	944	24 km <sup>2</sup>	39 h/km <sup>2</sup>	49.8%	5.1%	22 080 €/an	1 306 €/m <sup>2</sup>
Le Vernet	22	3 km <sup>2</sup>	7 h/km <sup>2</sup>	40.9%	0%	NC	1 125 €/m <sup>2</sup>
Sanssac-l'Église	1 080	15 km <sup>2</sup>	72 h/km <sup>2</sup>	45.1%	2.5%	24 160 €/an	2 082 €/m <sup>2</sup>
Siaugues-Sainte-Marie (1 avis)	839	40 km <sup>2</sup>	21 h/km <sup>2</sup>	39.5%	2.9%	19 140 €/an	616 €/m <sup>2</sup>
Vazeilles-Limandre	268	11 km <sup>2</sup>	24 h/km <sup>2</sup>	45.5%	5.6%	19 900 €/an	1 377 €/m <sup>2</sup>
Saint-Bérain	95	13 km <sup>2</sup>	7 h/km <sup>2</sup>	45.3%	2.1%	23 820 €/an	635 €/m <sup>2</sup>
Saint-Vidal	608	7 km <sup>2</sup>	87 h/km <sup>2</sup>	51.2%	1%	24 440 €/an	987 €/m <sup>2</sup>
Borne	403	5 km <sup>2</sup>	81 h/km <sup>2</sup>	48.6%	4.7%	22 370 €/an	663 €/m <sup>2</sup>
Bains	1 378	37 km <sup>2</sup>	37 h/km <sup>2</sup>	50.7%	3.2%	22 230 €/an	1 287 €/m <sup>2</sup>
Fix-Saint-Geney	143	7 km <sup>2</sup>	20 h/km <sup>2</sup>	45.5%	7.7%	20 070 €/an	375 €/m <sup>2</sup>
Lissac	294	12 km <sup>2</sup>	25 h/km <sup>2</sup>	49%	3.4%	21 800 €/an	643 €/m <sup>2</sup>
Vernassal (1 avis)	373	19 km <sup>2</sup>	20 h/km <sup>2</sup>	40.5%	4%	21 240 €/an	1 691 €/m <sup>2</sup>
Saint-Julien-des-Chazes	52	6 km <sup>2</sup>	9 h/km <sup>2</sup>	34.6%	0%	NC	619 €/m <sup>2</sup>

bien-dans-ma-ville.fr



# Vous aimez votre ville ? Notez-la !

Et faites-nous part de vos remarques constructives



Avec

**BIEN** dans ma **VILLE** 