



Version web

# Ville de Saint-Jean-de-Maurienne

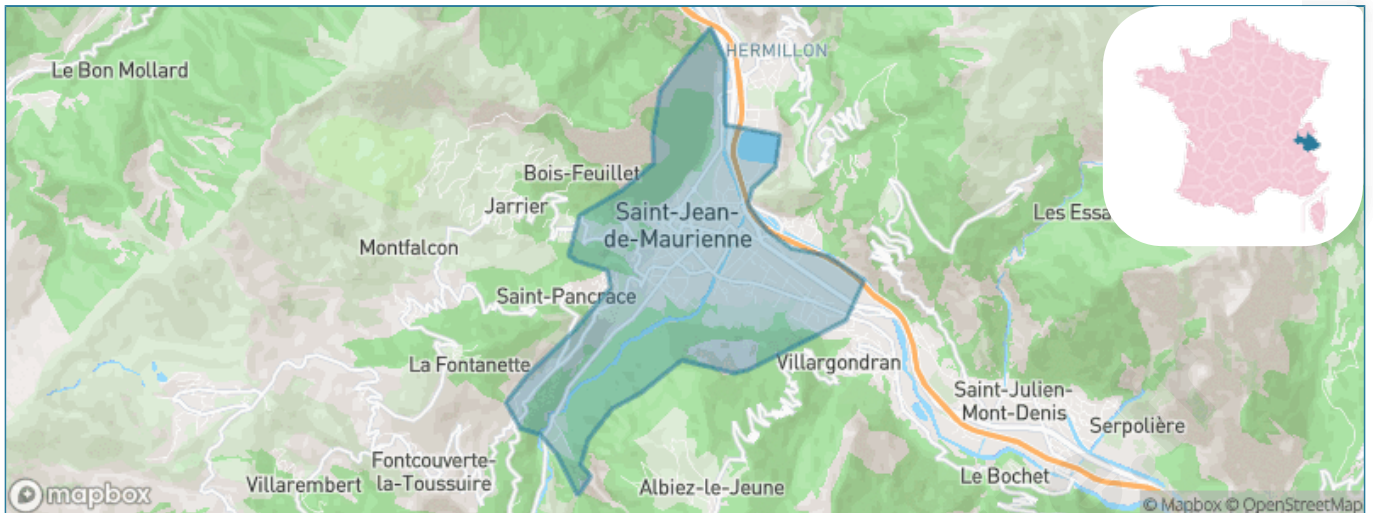
Présenté par

**BIEN** dans ma **VILLE** 

# Sommaire

Situation géographique .....	3
Statistiques sur la population .....	4
Evolution du nombre d'habitants .....	4
Tranche d'âge .....	5
0-14 ans .....	5
15-29 ans .....	5
30-44 ans .....	5
45-59 ans .....	5
60-74 ans .....	5
75-89 ans .....	5
90 ans et + .....	5
Activité professionnelle .....	5
Agriculteurs .....	5
Artisans, Commerçants .....	5
Cadres et sup. ....	5
Professions intermédiaires .....	5
Employé .....	5
Ouvrier .....	5
Retraité .....	5
Autres .....	5
Niveau de diplôme .....	6
Sans diplôme ou CEP .....	6
Brevet, BEPC, DNB .....	6
CAP-BEP ou équivalent .....	6
BAC ou équivalent .....	6
BAC+2 .....	6
BAC+3 ou +4 .....	6
BAC+5 ou plus .....	6
Composition des ménages .....	6
Couple sans enfant .....	6
Couple avec enfant(s) .....	6
Famille monoparentale .....	6
Colocation / Autre .....	6
Personnes seules .....	6
Profil électoraux .....	7
Premier tour .....	7
Sécurité .....	8
Evolution du nombre d'infractions .....	8
Pour comparer .....	9
Services à la population .....	10
Commerce .....	10
Éducation .....	10
Villes autour de Saint-Jean-de-Maurienne .....	11
Avis sur la ville de Saint-Jean-de-Maurienne .....	12
Moyenne par critère .....	12
Villes autour de Saint-Jean-de-Maurienne .....	12
Répartition des avis par note .....	12
Répartition des avis par note .....	12

# Situation géographique



## i Informations clés

- **Région** : Auvergne-Rhône-Alpes
- **Département** : Savoie
- **Code postal** : 73300
- **Superficie** : 11 km<sup>2</sup>



LE DÉPARTEMENT

# Statistiques sur la population



Nombre d'habitants

**7 524**



Age moyen

**47 ans**



Pop active

**42.5%**



Taux chômage

**7.5%**



Pop densité

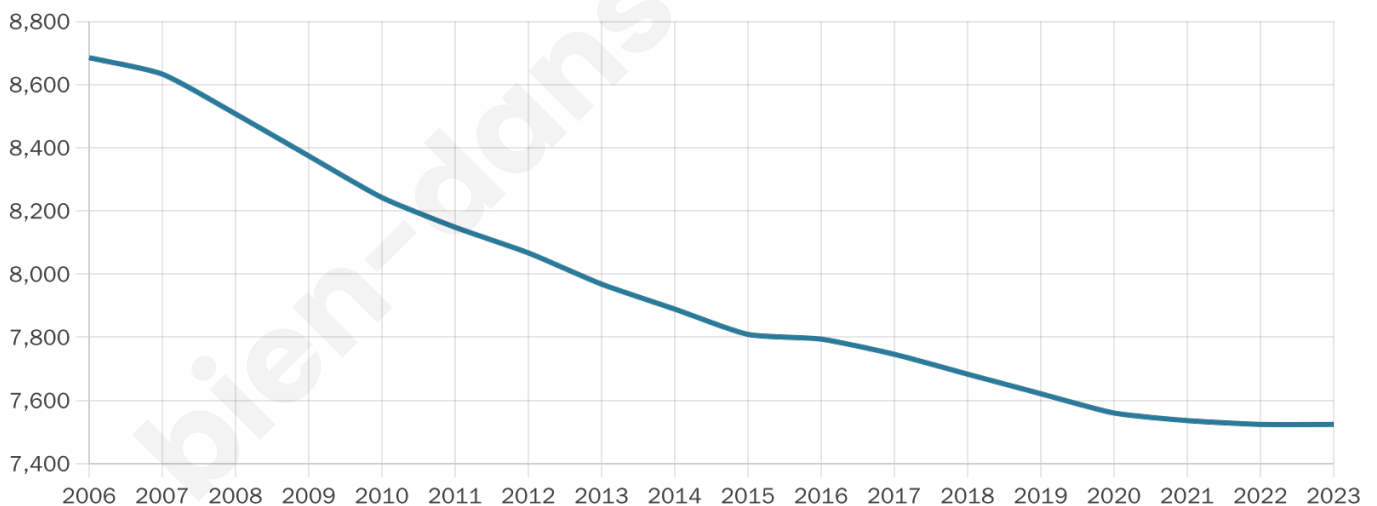
**684 h/km<sup>2</sup>**



Revenu moyen

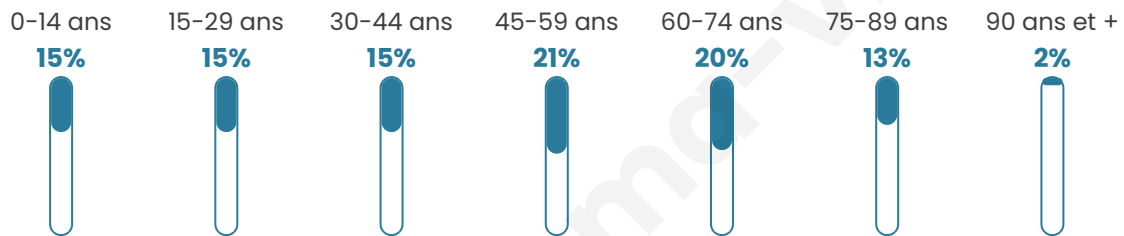
**21 840 €/an**

## Evolution du nombre d'habitants

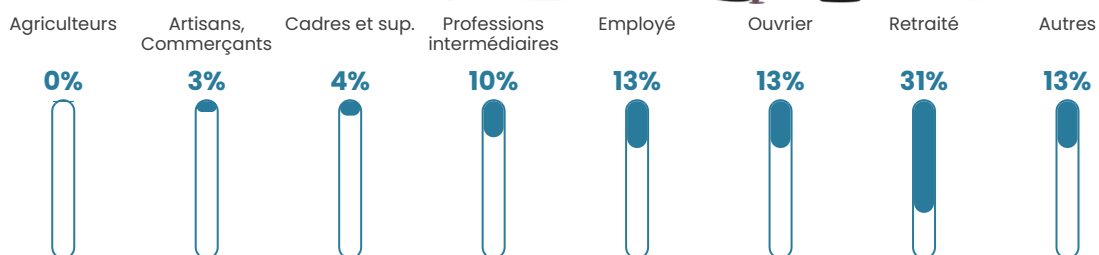


Sources : Institut national de la statistique et des études économiques (insee) selon Les dernières parutions officielles de 2024 portant sur les années 2020, 2021 et 2022.


## Tranche d'âge




## Activité professionnelle



## Niveau de diplôme




## Composition des ménages



# Profils électoraux

## Premier tour

	Marine LE PEN	27.95 %
	Emmanuel MACRON	22.59 %
	Jean-Luc MÉLENCHON	19.80 %
	Éric ZEMMOUR	8.03 %
	Valérie PÉCRESSE	6.68 %
	Yannick JADOT	3.94 %
	Fabien ROUSSEL	2.59 %
	Nicolas DUPONT-AIGNAN	2.53 %
	Jean LASSALLE	2.44 %
	Anne HIDALGO	2.17 %
	Philippe POUTOU	0.72 %
	Nathalie ARTHAUD	0.57 %



### 4 694 inscrits

Participation : 72.26%

Votes blancs : 1.36%

Votes nuls : 0.65%

## Second tour

	Emmanuel MACRON	50,56 %
	Marine LE PEN	49,44 %

### 4 696 inscrits

Participation : 69.72%

Votes blancs : 7.09%

Votes nuls : 2.23%

# Sécurité



Agressions physiques / sexuelles

**47**



Cambriolages

**0**



Vols / dégradations

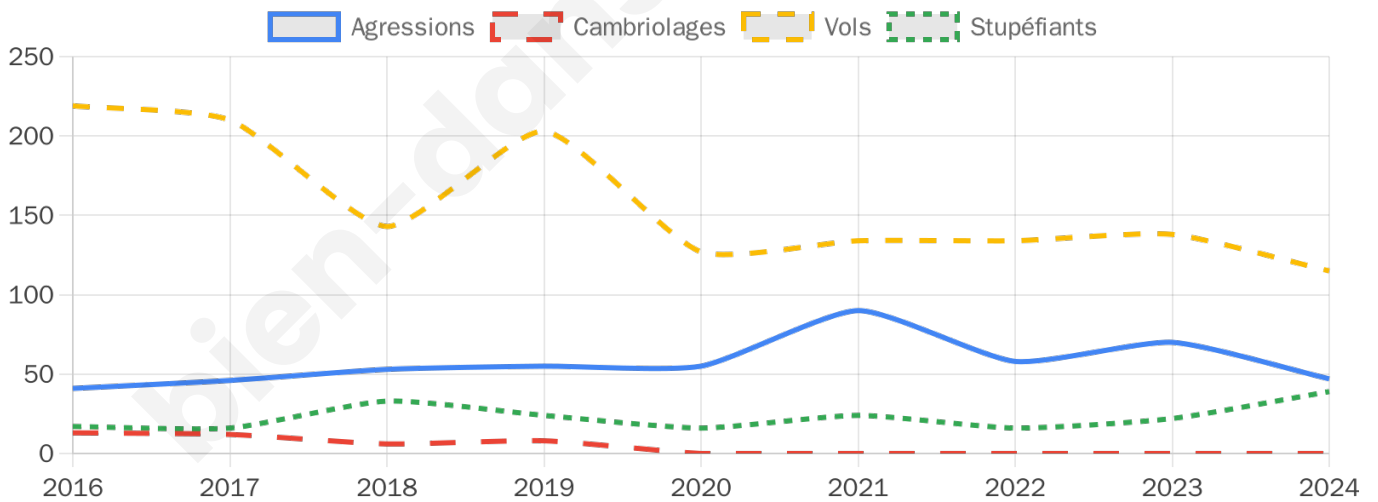
**115**



Stupéfiants

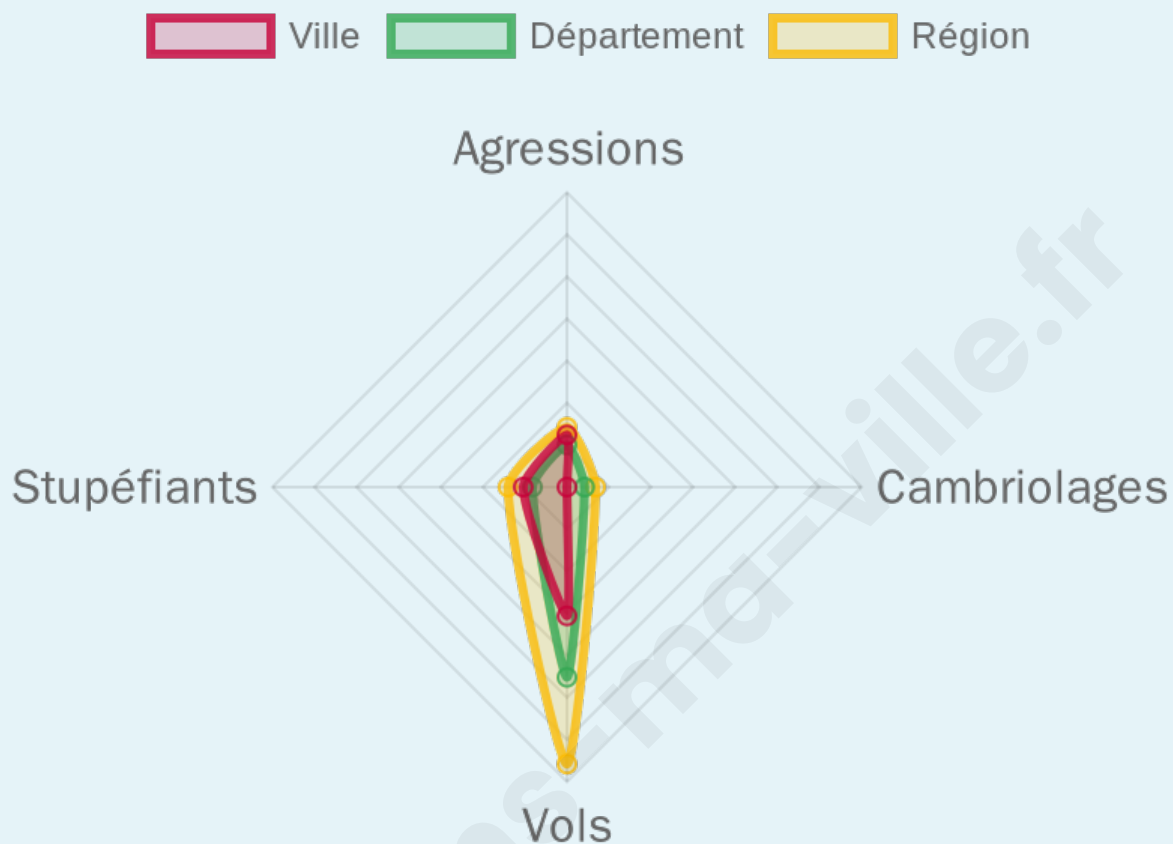
**39**

## Evolution du nombre d'infractions



## Pour comparer

(en proportion du nombre d'habitants)



Sources : Bases statistiques communale, départementale et régionale de la délinquance enregistrée par la police et la gendarmerie nationales selon les dernières parutions officielles de 2025 portant sur l'année 2024 ([data.gouv](https://data.gouv.fr)).

Agressions physiques / sexuelles : Violences sexuelles, coups et blessures volontaires intrafamiliaux, coups et blessures volontaires, autres coups, blessures volontaires et vols violents sans arme.

Cambriolages : Cambriolages de logements.

Vols : Vols avec armes, vols d'accessoires sur véhicules, vols dans les véhicules, vols de véhicules, vols sans violence contre des personnes, destructions, dégradations volontaires et escroqueries.

Stupéfiants : Trafic de stupéfiants dont (AFD) et usage de stupéfiants.

# Services à la population



## Commerce

Hypermarché	X <u>Sainte-Marie-de-Cuines</u> 8km
Supermarché	3
Superette	4
Boulangerie	8
Boucherie	8
Restaurant	14
Garage	10
Station-service	2
Banque	10
La poste	1
Coiffeur	25
Tabac	3
Bars / discothèque	12
Bibliothèque	1
Cinéma	1
Vétérinaire	3



## Santé

Pharmacie	4
Hôpital	1
Laboratoire d'analyses médicales	2
Etablissement pour handicapé	3
EHPA	2
Médecin	9
Dentiste	5
Chirurgien	X <u>Challes-les-Eaux</u> 41km
Dermatologue	X <u>Crolles</u> 36km
Anesthésiste	X <u>Pontcharra</u> 30km
Gastro-entérologue	X <u>Villard-Bonnot</u> 35km
Gynécologue	1
Cancérologue	X <u>Challes-les-Eaux</u> 42km
Neurologue	X <u>Saint-Ismier</u> 39km
Ophtalmologue	2
ORL	X <u>Challes-les-Eaux</u> 42km
Cardiologue	2
Pédiatre	1
Pneumologue	1
Psychologue	2
Radiologue	9
Rhumatologue	X <u>Saint-Martin-de-la-Porte</u> 9km
Sage-femme	1



## Éducation


Crèche	2
Ecole maternelle Public	3
Ecole maternelle Privé	X <u>Grenoble</u> 52km
Ecole primaire Public	3
Ecole primaire Privé	X <u>Allevard</u> 25km
Collège Public	1
Collège Privé	X <u>Moutiers</u> 26km
Lycée Public	1
Lycée Privé	X <u>Allevard</u> 25km

Sources : Base Sirene des entreprises et de leurs établissements selon les dernières parutions officielles de 2025 portant sur l'année 2024 ([data.gouv](https://data.gouv.fr)). Liste, localisation et tarifs des professionnels de santé selon les dernières parutions officielles de 2025 portant sur l'année 2024 ([opendatasoft](https://opendatasoft.com)) et FINISS Extraction du Fichier des établissements selon les dernières parutions officielles de 2025 portant sur l'année 2024 ([data.gouv](https://data.gouv.fr)). Adresse et géolocalisation des établissements d'enseignement du premier et second degrés selon les dernières parutions officielles de 2025 portant sur l'année 2024 ([data.education.gouv](https://data.education.gouv.fr))

## Villes autour de Saint-Jean-de-Maurienne

Ville	Habitants	Superficie	Pop densité	Pop active	Taux chômage	Revenu moyen	Prix immobilier
La Tour-en-Maurienne	1 087	41 km <sup>2</sup>	27 h/km <sup>2</sup>	48.3%	1.8%	25 150 €/an	1 996 €/m <sup>2</sup>
Saint-Pancrace	307	5 km <sup>2</sup>	61 h/km <sup>2</sup>	50.2%	1.3%	27 260 €/an	1 105 €/m <sup>2</sup>
Villargondran	790	6 km <sup>2</sup>	132 h/km <sup>2</sup>	53.9%	3.5%	24 180 €/an	2 464 €/m <sup>2</sup>
Jarrier	506	17 km <sup>2</sup>	30 h/km <sup>2</sup>	44.1%	1.4%	26 000 €/an	1 729 €/m <sup>2</sup>
Montvernier	240	6 km <sup>2</sup>	40 h/km <sup>2</sup>	51.7%	3.3%	26 510 €/an	2 088 €/m <sup>2</sup>
Saint-Julien-Mont-Denis	1 506	33 km <sup>2</sup>	46 h/km <sup>2</sup>	44.9%	2.9%	24 340 €/an	900 €/m <sup>2</sup>
Fontcouverte-la-Toussuire	473	21 km <sup>2</sup>	23 h/km <sup>2</sup>	53.7%	1.1%	22 340 €/an	3 231 €/m <sup>2</sup>
Montricher-Albanne	476	28 km <sup>2</sup>	17 h/km <sup>2</sup>	52.1%	1.9%	24 110 €/an	3 384 €/m <sup>2</sup>
Villarembert (4 avis)	253	9 km <sup>2</sup>	28 h/km <sup>2</sup>	59.3%	1.6%	22 510 €/an	1 680 €/m <sup>2</sup>
Sainte-Marie-de-Cuines	847	15 km <sup>2</sup>	56 h/km <sup>2</sup>	49.9%	3.7%	23 880 €/an	1 484 €/m <sup>2</sup>
Albiez-le-Jeune	139	12 km <sup>2</sup>	12 h/km <sup>2</sup>	48.9%	2.2%	19 490 €/an	2 876 €/m <sup>2</sup>
Albiez-Montrond	350	48 km <sup>2</sup>	7 h/km <sup>2</sup>	47.1%	1.1%	21 820 €/an	2 817 €/m <sup>2</sup>
Saint-Avre	925	3 km <sup>2</sup>	308 h/km <sup>2</sup>	48.2%	3.6%	24 970 €/an	1 625 €/m <sup>2</sup>
Saint-Alban-des-Villards	92	24 km <sup>2</sup>	4 h/km <sup>2</sup>	33.7%	1.1%	NC	1 077 €/m <sup>2</sup>
Saint-Étienne-de-Cuines (2 avis)	1 186	20 km <sup>2</sup>	59 h/km <sup>2</sup>	45.7%	3.1%	23 490 €/an	1 533 €/m <sup>2</sup>

# Avis sur la ville de Saint-Jean-de-Maurienne



## Moyenne par critère



## Villes autour de Saint-Jean-de-Maurienne

Ville	Note globale	Sécurité	Éducation	Sport Loisir	Environnement	Vie pratique
La Tour-en-Maurienne	-	-	-	-	-	-
Saint-Pancrace	-	-	-	-	-	-
Villargondran	-	-	-	-	-	-
Jarrier	-	-	-	-	-	-
Montvernier	-	-	-	-	-	-
Saint-Julien-Mont-Denis	-	-	-	-	-	-
Fontcouverte-la-Toussuire	-	-	-	-	-	-
Montricher-Albanne	-	-	-	-	-	-
Villarembert (4 avis)	3.1	3.3	1.8	<b>4.0</b>	3.8	2.8
Sainte-Marie-de-Cuines	-	-	-	-	-	-
Albiez-le-Jeune	-	-	-	-	-	-
Albiez-Montrond	-	-	-	-	-	-
Saint-Avre	-	-	-	-	-	-
Saint-Alban-des-Villards	-	-	-	-	-	-
Saint-Étienne-de-Cuines (2 avis)	3.3	<b>4.0</b>	<b>1.5</b>	<b>4.0</b>	<b>4.0</b>	3.0



# Vous aimez votre ville ? Notez-la !

Et faites-nous part de vos remarques constructives



Avec

**BIEN** dans  
ma **VILLE** 