



Version web

# Ville de Saint-Jean-de-Maruéjols-et-Avéjan

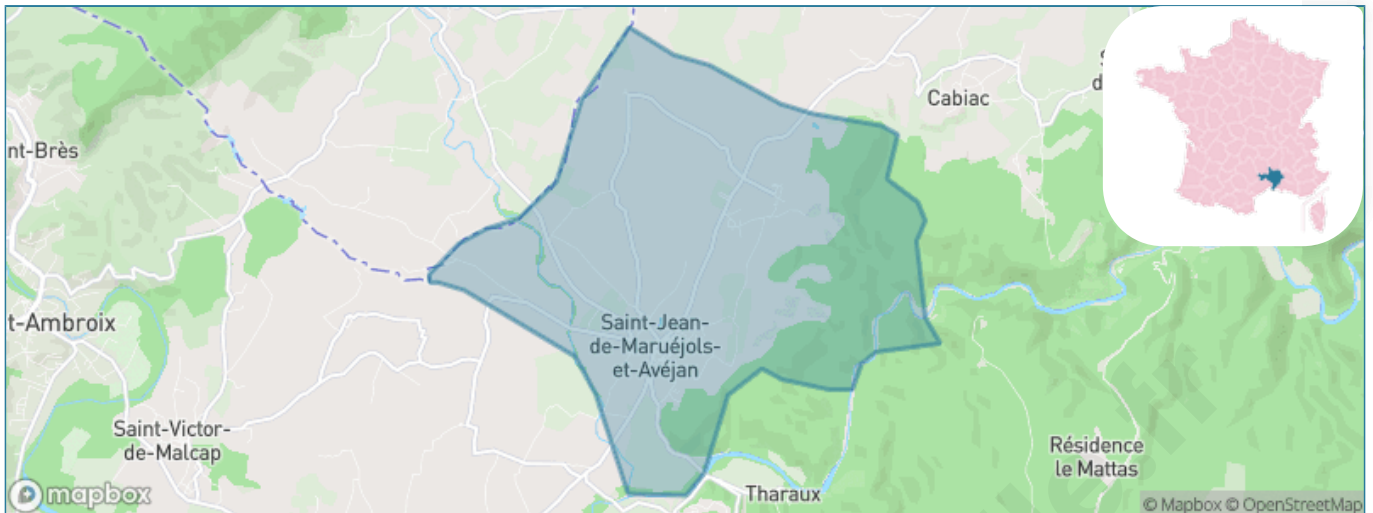
Présenté par

**BIEN** dans ma **VILLE** 

# Sommaire

Situation géographique .....	3
Statistiques sur la population .....	4
Evolution du nombre d'habitants .....	4
Tranche d'âge .....	5
<i>0-14 ans</i> .....	5
<i>15-29 ans</i> .....	5
<i>30-44 ans</i> .....	5
<i>45-59 ans</i> .....	5
<i>60-74 ans</i> .....	5
<i>75-89 ans</i> .....	5
<i>90 ans et +</i> .....	5
Activité professionnelle .....	5
<i>Agriculteurs</i> .....	5
<i>Artisans, Commerçants</i> .....	5
<i>Cadres et sup.</i> .....	5
<i>Professions intermédiaires</i> .....	5
<i>Employé</i> .....	5
<i>Ouvrier</i> .....	5
<i>Retraité</i> .....	5
<i>Autres</i> .....	5
Niveau de diplôme .....	6
<i>Sans diplôme ou CEP</i> .....	6
<i>Brevet, BEPC, DNB</i> .....	6
<i>CAP-BEP ou équivalent</i> .....	6
<i>BAC ou équivalent</i> .....	6
<i>BAC+2</i> .....	6
<i>BAC+3 ou +4</i> .....	6
<i>BAC+5 ou plus</i> .....	6
Composition des ménages .....	6
<i>Couple sans enfant</i> .....	6
<i>Couple avec enfant(s)</i> .....	6
<i>Famille monoparentale</i> .....	6
<i>Colocation / Autre</i> .....	6
<i>Personnes seules</i> .....	6
Profils électoraux .....	7
<i>Premier tour</i> .....	7
Sécurité .....	8
<i>Evolution du nombre d'infractions</i> .....	8
<i>Pour comparer</i> .....	9
Services à la population .....	10
<i>Commerce</i> .....	10
<i>Éducation</i> .....	10
<i>Villes autour de Saint-Jean-de-Maruéjols-et-Avéjan</i> .....	11

# Situation géographique



## i Informations clés

- **Région** : Occitanie
- **Département** : Gard
- **Code postal** : 30430
- **Superficie** : 17 km<sup>2</sup>



# Statistiques sur la population



Nombre d'habitants

**889**



Age moyen

**50 ans**



Pop active

**36.4%**



Taux chômage

**15.8%**



Pop densité

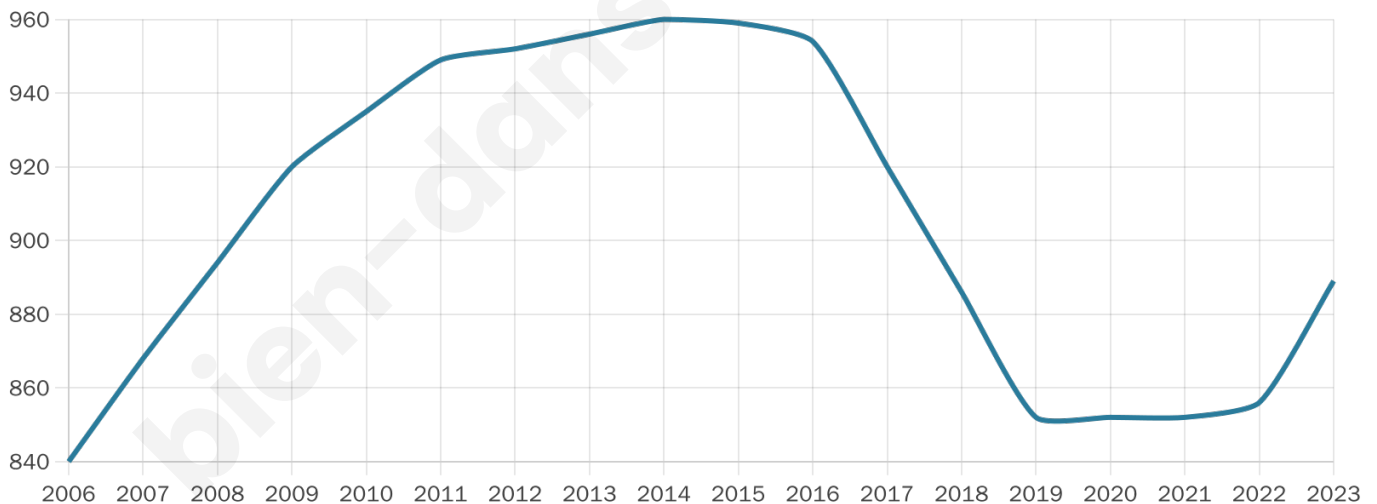
**52 h/km<sup>2</sup>**



Revenu moyen

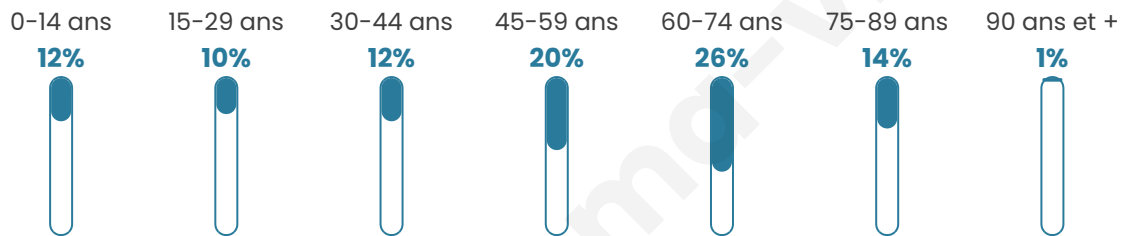
**20 230 €/an**

## Evolution du nombre d'habitants

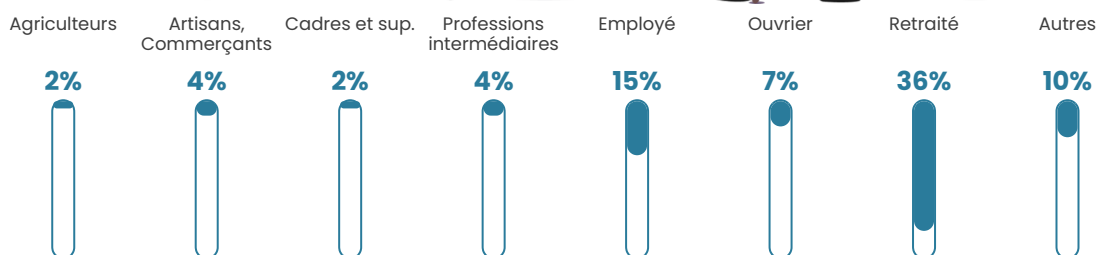


Sources : Institut national de la statistique et des études économiques (insee) selon Les dernières parutions officielles de 2024 portant sur les années 2020, 2021 et 2022.


## Tranche d'âge




## Activité professionnelle



## Niveau de diplôme















## Composition des ménages



# Profils électoraux



## Premier tour

	Marine LE PEN	32.53 %
	Emmanuel MACRON	18.51 %
	Jean-Luc MÉLENCHON	17.13 %
	Éric ZEMMOUR	6.57 %
	Jean LASSALLE	6.23 %
	Fabien ROUSSEL	5.36 %
	Valérie PÉCRESE	4.15 %
	Nicolas DUPONT-AIGNAN	3.29 %
	Yannick JADOT	3.11 %
	Anne HIDALGO	1.56 %
	Philippe POUTOU	0.87 %
	Nathalie ARTHAUD	0.69 %

### 717 inscrits

Participation : 81.59%  
Votes blancs : 0.85%  
Votes nuls : 0.34%

## Second tour

	Emmanuel MACRON	43,14 %
	Marine LE PEN	56,86 %

### 718 inscrits

Participation : 78.83%  
Votes blancs : 7.95%  
Votes nuls : 3.18%

# Sécurité



Agressions physiques / sexuelles

0



Cambriolages

0



Vols / dégradations

0



Stupéfiants

0

## Evolution du nombre d'infractions



## Pour comparer

(en proportion du nombre d'habitants)



Sources : Bases statistiques communale, départementale et régionale de la délinquance enregistrée par la police et la gendarmerie nationales selon les dernières parutions officielles de 2025 portant sur l'année 2024 ([data.gouv](https://data.gouv.fr)).

Agressions physiques / sexuelles : Violences sexuelles, coups et blessures volontaires intrafamiliaux, coups et blessures volontaires, autres coups, blessures volontaires et vols violents sans arme.

Cambriolages : Cambriolages de logements.

Vols : Vols avec armes, vols d'accessoires sur véhicules, vols dans les véhicules, vols de véhicules, vols sans violence contre des personnes, destructions, dégradations volontaires et escroqueries.

Stupéfiants : Trafic de stupéfiants dont (AFD) et usage de stupéfiants.

# Services à la population



## Commerce

Hypermarché	X <u>Alès</u> 21km
Supermarché	X <u>Méjannes-le-Clap</u> 5km
Superette	2
Boulangerie	2
Boucherie	1
Restaurant	X <u>RocheGude</u> 1km
Garage	6
Station-service	X <u>Barjac</u> 7km
Banque	X <u>Barjac</u> 7km
La poste	X <u>Saint-Privat-de-Champclos</u> 6km
Coiffeur	3
Tabac	X <u>Barjac</u> 8km
Bars / discothèque	1
Bibliothèque	X <u>Saint-Privat-de-Champclos</u> 6km
Cinéma	X <u>Barjac</u> 7km
Vétérinaire	X <u>Barjac</u> 7km



## Santé

Pharmacie	1
Hôpital	X <u>Alès</u> 20km
Laboratoire d'analyses médicales	X <u>Saint-Ambroix</u> 8km
Etablissement pour handicapé	X <u>Fons-sur-Lussan</u> 7km
EHPA	X <u>Barjac</u> 8km
Médecin	1
Dentiste	1
Chirurgien	X <u>Alès</u> 21km
Dermatologue	X <u>Alès</u> 22km
Anesthésiste	X <u>Alès</u> 20km
Gastro-entérologue	X <u>Alès</u> 22km
Gynécologue	X <u>Alès</u> 21km
Cancérologue	X <u>Alès</u> 20km
Neurologue	X <u>Aubenas</u> 41km
Ophtalmologue	X <u>Alès</u> 21km
ORL	X <u>Saint-Privat-des-Vieux</u> 19km
Cardiologue	X <u>Alès</u> 21km
Pédiatre	X <u>Alès</u> 22km
Pneumologue	X <u>Alès</u> 21km
Psychologue	X <u>Saint-Ambroix</u> 8km
Radiologue	X <u>Alès</u> 21km
Rhumatologue	X <u>Alès</u> 21km
Sage-femme	X <u>Barjac</u> 6km



## Éducation

Crèche	X <u>Saint-Maur-des-Fossés</u> 7km
Ecole maternelle Public	X <u>Fons-sur-Lussan</u> 8km
Ecole maternelle Privé	X <u>Langlade</u> 50km
Ecole primaire Public	1
Ecole primaire Privé	X <u>Barjac</u> 7km
Collège Public	X <u>Saint-Ambroix</u> 8km
Collège Privé	X <u>Saint-Ambroix</u> 8km
Lycée Public	X <u>Alès</u> 22km
Lycée Privé	X <u>Alès</u> 22km

Sources : Base Sirene des entreprises et de leurs établissements selon les dernières parutions officielles de 2025 portant sur l'année 2024 ([data.gouv](#)). Liste, localisation et tarifs des professionnels de santé selon les dernières parutions officielles de 2025 portant sur l'année 2024 ([opendatasoft](#)) et FINISS Extraction du Fichier des établissements selon les dernières parutions officielles de 2025 portant sur l'année 2024 ([data.gouv](#)). Adresse et géolocalisation des établissements d'enseignement du premier et second degrés selon les dernières parutions officielles de 2025 portant sur l'année 2024 ([data.education.gouv](#))

## Villes autour de Saint-Jean-de-Maruéjols-et-Avéjan

Ville	Habitants	Superficie	Pop densité	Pop active	Taux chômage	Revenu moyen	Prix immobilier
Rochegude	243	11 km <sup>2</sup>	22 h/km <sup>2</sup>	45.3%	2.9%	21 140 €/an	2 339 €/m <sup>2</sup>
Tharaux	43	9 km <sup>2</sup>	5 h/km <sup>2</sup>	34.9%	0%	NC	4 078 €/m <sup>2</sup>
Rivières	417	10 km <sup>2</sup>	42 h/km <sup>2</sup>	43.9%	7.9%	20 370 €/an	1 499 €/m <sup>2</sup>
Méjannes-le-Clap	733	38 km <sup>2</sup>	19 h/km <sup>2</sup>	37.1%	7.2%	21 270 €/an	1 880 €/m <sup>2</sup>
Saint-Denis	296	3 km <sup>2</sup>	99 h/km <sup>2</sup>	33.4%	4.7%	19 730 €/an	2 912 €/m <sup>2</sup>
Potelières (1 avis)	363	6 km <sup>2</sup>	61 h/km <sup>2</sup>	43.3%	6.9%	20 970 €/an	893 €/m <sup>2</sup>
Allègre-les-Fumades	1 002	24 km <sup>2</sup>	42 h/km <sup>2</sup>	43.6%	7.2%	20 370 €/an	1 864 €/m <sup>2</sup>
Saint-Sauveur-de-Cruzières	572	24 km <sup>2</sup>	24 h/km <sup>2</sup>	38.3%	5.9%	19 090 €/an	3 119 €/m <sup>2</sup>
Saint-Victor-de-Malcap (1 avis)	819	10 km <sup>2</sup>	82 h/km <sup>2</sup>	39.4%	5.6%	20 860 €/an	1 667 €/m <sup>2</sup>
Barjac	1 608	42 km <sup>2</sup>	38 h/km <sup>2</sup>	37.8%	7.8%	19 620 €/an	2 232 €/m <sup>2</sup>
Saint-Privat-de-Champclos	324	11 km <sup>2</sup>	29 h/km <sup>2</sup>	40.1%	5.6%	20 080 €/an	2 343 €/m <sup>2</sup>
Fons-sur-Lussan (1 avis)	241	10 km <sup>2</sup>	24 h/km <sup>2</sup>	36.1%	6.2%	21 050 €/an	2 182 €/m <sup>2</sup>
Saint-Julien-de-Cassagnas	734	4 km <sup>2</sup>	184 h/km <sup>2</sup>	46.3%	6.1%	21 930 €/an	2 438 €/m <sup>2</sup>
Saint-Brès (1 avis)	702	11 km <sup>2</sup>	64 h/km <sup>2</sup>	38.3%	6.4%	18 480 €/an	1 834 €/m <sup>2</sup>
Saint-Ambroix (17 avis)	3 445	11 km <sup>2</sup>	313 h/km <sup>2</sup>	33.9%	11.1%	18 170 €/an	1 379 €/m <sup>2</sup>

bien-dans-ma-ville.fr



# **Vous aimez votre ville ? Notez-la !**

Et faites-nous part de vos remarques constructives



Avec

**BIEN** dans ma **VILLE** 