



Version web

# Ville de Saint-Jean-de-Losne

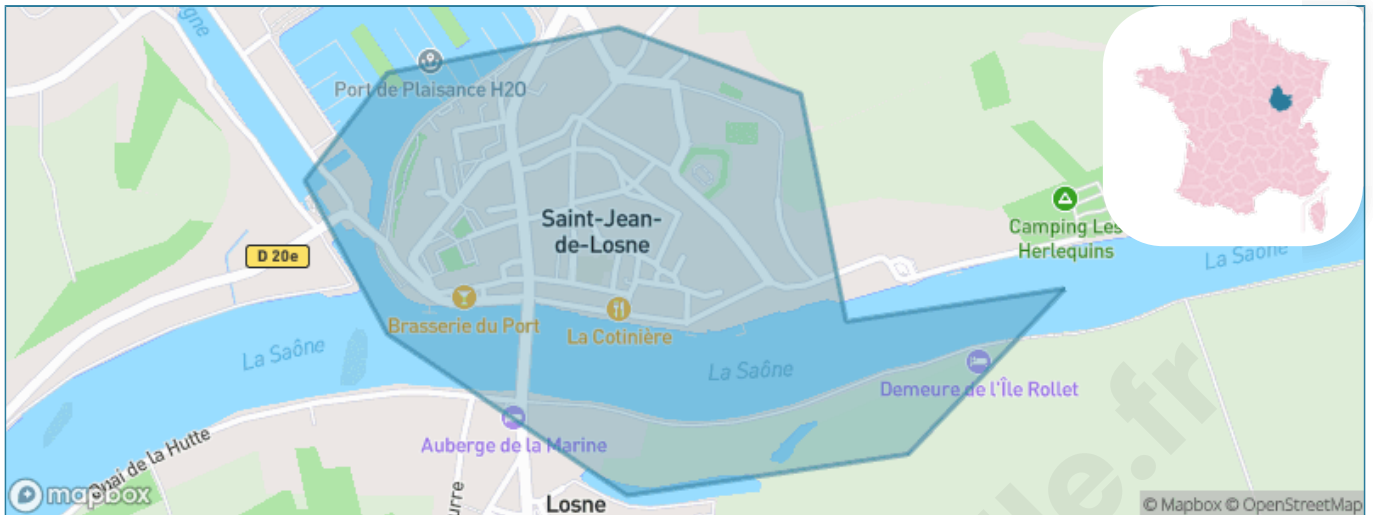
Présenté par

**BIEN** dans ma **VILLE** 

# Sommaire

Situation géographique .....	3
Statistiques sur la population .....	4
Evolution du nombre d'habitants .....	4
Tranche d'âge .....	5
0-14 ans .....	5
15-29 ans .....	5
30-44 ans .....	5
45-59 ans .....	5
60-74 ans .....	5
75-89 ans .....	5
90 ans et + .....	5
Activité professionnelle .....	5
Agriculteurs .....	5
Artisans, Commerçants .....	5
Cadres et sup. ....	5
Professions intermédiaires .....	5
Employé .....	5
Ouvrier .....	5
Retraité .....	5
Autres .....	5
Niveau de diplôme .....	6
Sans diplôme ou CEP .....	6
Brevet, BEPC, DNB .....	6
CAP-BEP ou équivalent .....	6
BAC ou équivalent .....	6
BAC+2 .....	6
BAC+3 ou +4 .....	6
BAC+5 ou plus .....	6
Composition des ménages .....	6
Couple sans enfant .....	6
Couple avec enfant(s) .....	6
Famille monoparentale .....	6
Colocation / Autre .....	6
Personnes seules .....	6
Profil électoraux .....	7
Premier tour .....	7
Sécurité .....	8
Evolution du nombre d'infractions .....	8
Pour comparer .....	9
Services à la population .....	10
Commerce .....	10
Éducation .....	10
Villes autour de Saint-Jean-de-Losne .....	11
Avis sur la ville de Saint-Jean-de-Losne .....	12
Moyenne par critère .....	12
Villes autour de Saint-Jean-de-Losne .....	12
Répartition des avis par note .....	12
Répartition des avis par note .....	12

# Situation géographique



## i Informations clés

- **Région** : Bourgogne-Franche-Comté
- **Département** : Côte-d'or
- **Code postal** : 21170
- **Superficie** : 0 km<sup>2</sup>

RÉGION  
BOURGOGNE  
FRANCHE  
COMTE

Côte  
d'Or  
LE DÉPARTEMENT



# Statistiques sur la population



Nombre d'habitants

**990**



Age moyen

**48 ans**



Pop active

**44.5%**



Taux chômage

**11.3%**



Pop densité

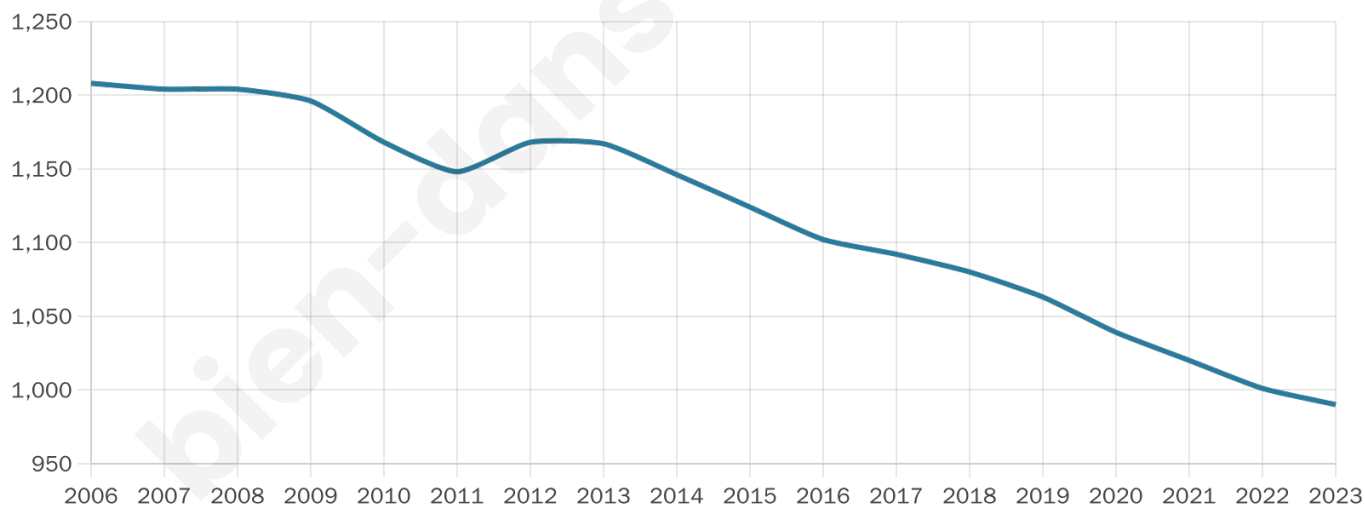
**990 h/km<sup>2</sup>**



Revenu moyen

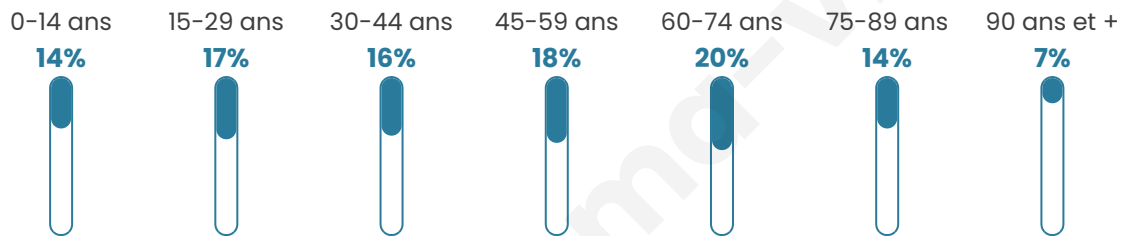
**18 400 €/an**

## Evolution du nombre d'habitants

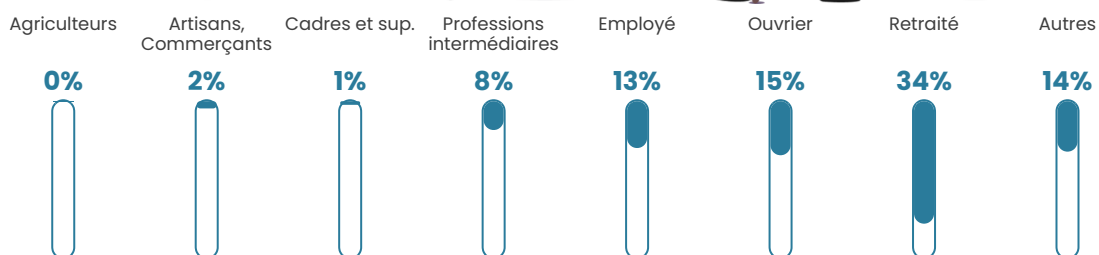


Sources : Institut national de la statistique et des études économiques (insee) selon Les dernières parutions officielles de 2024 portant sur les années 2020, 2021 et 2022.


## Tranche d'âge




## Activité professionnelle



## Niveau de diplôme



## Composition des ménages





# Profils électoraux

## Premier tour

	Marine LE PEN	38.59 %
	Emmanuel MACRON	19.29 %
	Jean-Luc MÉLENCHON	16.03 %
	Éric ZEMMOUR	10.05 %
	Valérie PÉCRESSE	4.89 %
	Jean LASSALLE	2.99 %
	Yannick JADOT	2.99 %
	Nicolas DUPONT-AIGNAN	1.90 %
	Fabien ROUSSEL	1.63 %
	Anne HIDALGO	1.36 %
	Philippe POUTOU	0.27 %
	Nathalie ARTHAUD	0.00 %

## Second tour

	Emmanuel MACRON	38,69 %
	Marine LE PEN	61,31 %

### 600 inscrits

Participation : 65%

Votes blancs : 4.1%

Votes nuls : 1.79%

### 600 inscrits

Participation : 62.33%

Votes blancs : 0.53%

Votes nuls : 1.07%

# Sécurité



Agressions physiques / sexuelles

0



Cambriolages

0



Vols / dégradations

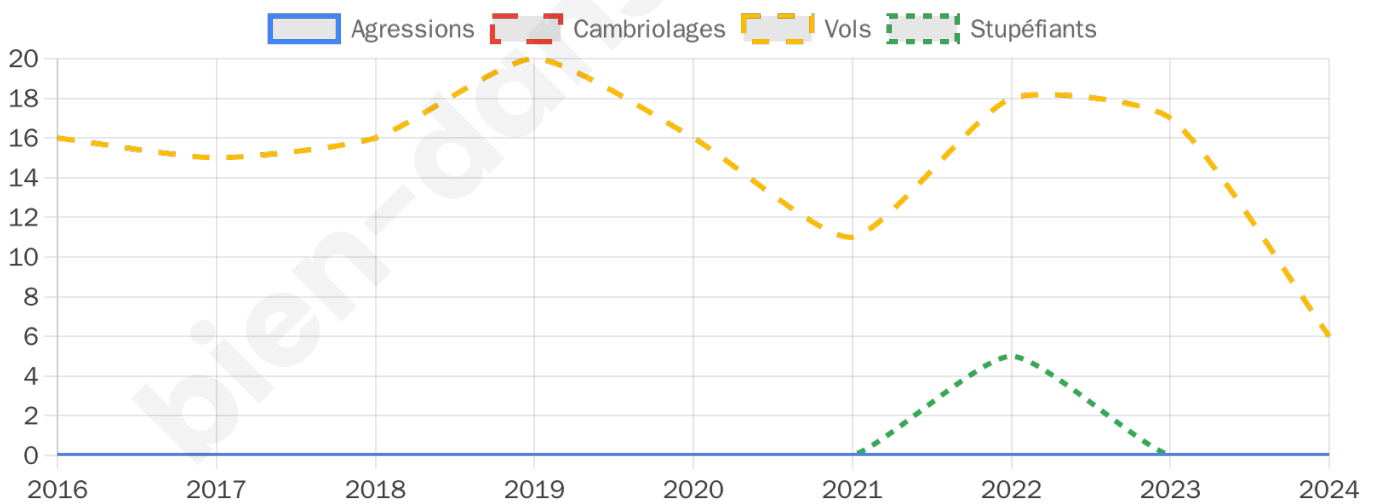
6



Stupéfiants

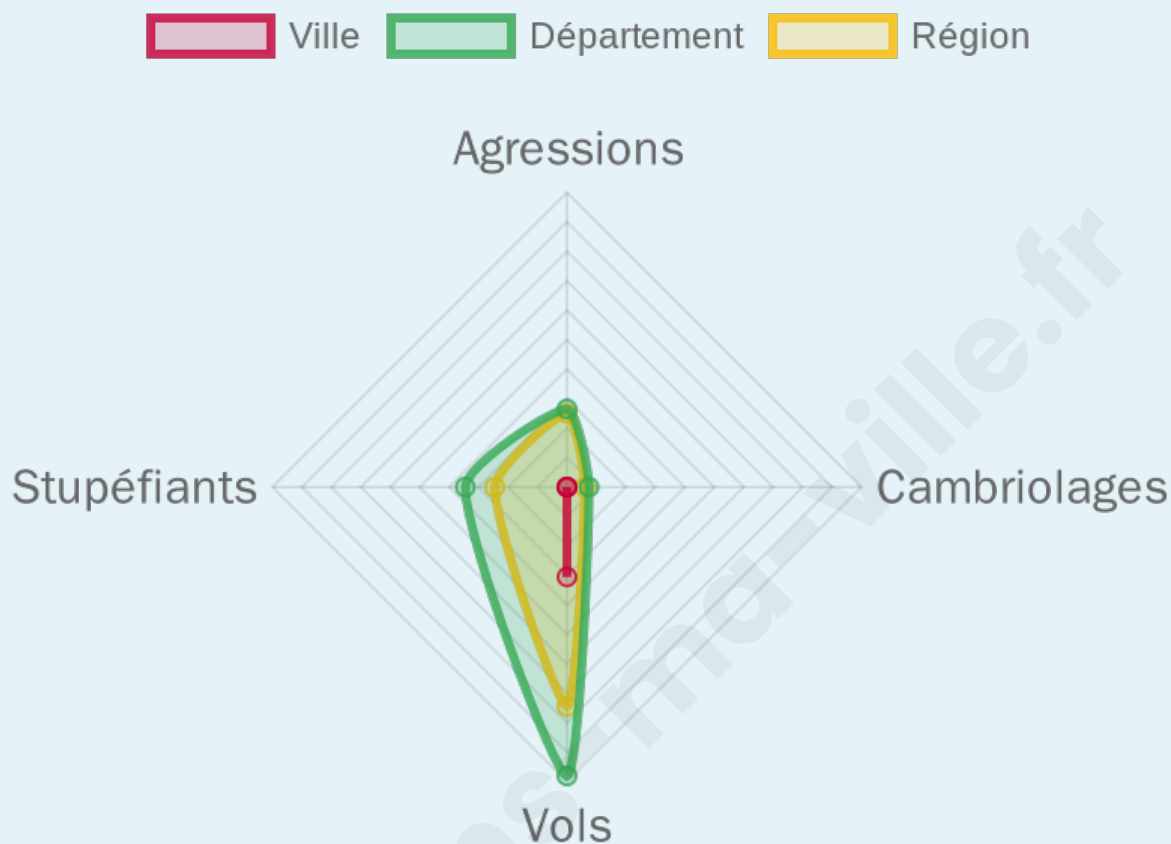
0

## Evolution du nombre d'infractions



## Pour comparer

(en proportion du nombre d'habitants)



Sources : Bases statistiques communale, départementale et régionale de la délinquance enregistrée par la police et la gendarmerie nationales selon les dernières parutions officielles de 2025 portant sur l'année 2024 ([data.gouv](https://data.gouv.fr)).

Agressions physiques / sexuelles : Violences sexuelles, coups et blessures volontaires intrafamiliaux, coups et blessures volontaires, autres coups, blessures volontaires et vols violents sans arme.

Cambriolages : Cambriolages de logements.

Vols : Vols avec armes, vols d'accessoires sur véhicules, vols dans les véhicules, vols de véhicules, vols sans violence contre des personnes, destructions, dégradations volontaires et escroqueries.

Stupéfiants : Trafic de stupéfiants dont (AFD) et usage de stupéfiants.

# Services à la population



## Commerce

Hypermarché	X <a href="#">Saint-Usage</a> 1km
Supermarché	1
Superette	1
Boulangerie	2
Boucherie	1
Restaurant	5
Garage	X <a href="#">Losne</a> 1km
Station-service	X <a href="#">Saint-Usage</a> 1km
Banque	3
La poste	1
Coiffeur	3
Tabac	1
Bars / discothèque	3
Bibliothèque	X <a href="#">Saint-Seine-en-Bâche</a> 9km
Cinéma	X <a href="#">Auxonne</a> 15km
Vétérinaire	X <a href="#">Saint-Usage</a> 1km



## Santé

Pharmacie	1
Hôpital	X <a href="#">Seurre</a> 14km
Laboratoire d'analyses médicales	X <a href="#">Brazey-en-Plaine</a> 5km
Etablissement pour handicapé	X <a href="#">Seurre</a> 14km
EHPA	1
Médecin	3
Dentiste	2
Chirurgien	X <a href="#">Damparis</a> 13km
Dermatologue	X <a href="#">Dole</a> 18km
Anesthésiste	X <a href="#">Dole</a> 19km
Gastro-entérologue	X <a href="#">Dijon</a> 28km
Gynécologue	X <a href="#">Dole</a> 17km
Cancérologue	X <a href="#">Chalon-sur-Saône</a> 45km
Neurologue	X <a href="#">Damparis</a> 13km
Ophthalmologue	X <a href="#">Tavaux</a> 14km
ORL	X <a href="#">Dole</a> 19km
Cardiologue	X <a href="#">Dole</a> 19km
Pédiatre	X <a href="#">Foucherans</a> 16km
Pneumologue	X <a href="#">Dole</a> 18km
Psychologue	X <a href="#">Brazey-en-Plaine</a> 5km
Radiologue	X <a href="#">Dole</a> 17km
Rhumatologue	X <a href="#">Glanon</a> 13km
Sage-femme	1



## Éducation

Crèche	X <a href="#">Losne</a> 1km
Ecole maternelle Public	1
Ecole maternelle Privé	X <a href="#">Divonne-les-Bains</a> 107km
Ecole primaire Public	1
Ecole primaire Privé	X <a href="#">Saint-Aubin</a> 10km
Collège Public	X <a href="#">Échenon</a> 2km
Collège Privé	X <a href="#">Saint-Aubin</a> 10km
Lycée Public	X <a href="#">Auxonne</a> 15km
Lycée Privé	X <a href="#">Saint-Nicolas-lès-Cîteaux</a> 14km

Sources : Base Sirene des entreprises et de leurs établissements selon les dernières parutions officielles de 2025 portant sur l'année 2024 ([data.gouv](#)). Liste, localisation et tarifs des professionnels de santé selon les dernières parutions officielles de 2025 portant sur l'année 2024 ([opendatasoft](#)) et FINISS Extraction du Fichier des établissements selon les dernières parutions officielles de 2025 portant sur l'année 2024 ([data.gouv](#)). Adresse et géolocalisation des établissements d'enseignement du premier et second degrés selon les dernières parutions officielles de 2025 portant sur l'année 2024 ([data.education.gouv](#))

## Villes autour de Saint-Jean-de-Losne

Ville	Habitants	Superficie	Pop densité	Pop active	Taux chômage	Revenu moyen	Prix immobilier
Losne	1 720	22 km <sup>2</sup>	78 h/km <sup>2</sup>	46.3%	3.1%	22 160 €/an	1 596 €/m <sup>2</sup>
Saint-Usage (1 avis)	1 353	9 km <sup>2</sup>	150 h/km <sup>2</sup>	42.5%	5.1%	21 900 €/an	1 317 €/m <sup>2</sup>
Échenon	763	10 km <sup>2</sup>	76 h/km <sup>2</sup>	47.4%	3.5%	22 250 €/an	1 158 €/m <sup>2</sup>
Esbarres	689	15 km <sup>2</sup>	46 h/km <sup>2</sup>	46.3%	3.8%	22 970 €/an	1 214 €/m <sup>2</sup>
Saint-Symphorien-sur-Saône	322	7 km <sup>2</sup>	46 h/km <sup>2</sup>	48.8%	5%	21 970 €/an	1 464 €/m <sup>2</sup>
Brazey-en-Plaine (1 avis)	2 425	25 km <sup>2</sup>	97 h/km <sup>2</sup>	47.6%	3.5%	23 050 €/an	1 521 €/m <sup>2</sup>
Montot	206	7 km <sup>2</sup>	29 h/km <sup>2</sup>	42.7%	2.9%	25 410 €/an	1 724 €/m <sup>2</sup>
Trouhans	621	10 km <sup>2</sup>	62 h/km <sup>2</sup>	48.6%	4.5%	22 690 €/an	1 256 €/m <sup>2</sup>
Franxault	504	12 km <sup>2</sup>	42 h/km <sup>2</sup>	48.8%	4%	21 460 €/an	1 981 €/m <sup>2</sup>
Magny-lès-Aubigny	219	7 km <sup>2</sup>	31 h/km <sup>2</sup>	53%	4.1%	26 020 €/an	1 916 €/m <sup>2</sup>
Charrey-sur-Saône	331	5 km <sup>2</sup>	66 h/km <sup>2</sup>	52.6%	2.1%	24 650 €/an	1 368 €/m <sup>2</sup>
Aubigny-en-Plaine	541	6 km <sup>2</sup>	90 h/km <sup>2</sup>	55.3%	4.4%	24 790 €/an	1 252 €/m <sup>2</sup>
Pagny-la-Ville	414	6 km <sup>2</sup>	69 h/km <sup>2</sup>	49.5%	5.6%	21 780 €/an	939 €/m <sup>2</sup>
Pagny-le-Château	477	24 km <sup>2</sup>	20 h/km <sup>2</sup>	51.2%	2.9%	22 040 €/an	359 €/m <sup>2</sup>
Laperrière-sur-Saône (1 avis)	432	11 km <sup>2</sup>	39 h/km <sup>2</sup>	45.6%	5.1%	22 790 €/an	1 332 €/m <sup>2</sup>

# Avis sur la ville de Saint-Jean-de-Losne



## Moyenne par critère



## Villes autour de Saint-Jean-de-Losne

Ville	Note globale	Sécurité	Éducation	Sport Loisir	Environnement	Vie pratique
Losne	-	-	-	-	-	-
Saint-Usage (1 avis)	1.6	3.0	3.0	<b>0.0</b>	2.0	<b>0.0</b>
Échenon	-	-	-	-	-	-
Esbarres	-	-	-	-	-	-
Saint-Symphorien-sur-Saône	-	-	-	-	-	-
Brazey-en-Plaine (1 avis)	2.8	2.0	<b>4.0</b>	2.0	2.0	<b>4.0</b>
Montot	-	-	-	-	-	-
Trouhans	-	-	-	-	-	-
Franxault	-	-	-	-	-	-
Magny-lès-Aubigny	-	-	-	-	-	-
Charrey-sur-Saône	-	-	-	-	-	-
Aubigny-en-Plaine	-	-	-	-	-	-
Pagny-la-Ville	-	-	-	-	-	-
Pagny-le-Château	-	-	-	-	-	-
Laperrière-sur-Saône (1 avis)	2.4	<b>4.0</b>	2.0	3.0	<b>1.0</b>	2.0



# Vous aimez votre ville ? Notez-la !

Et faites-nous part de vos remarques constructives



Avec

**BIEN** dans ma **VILLE** 