



Version web

Ville de Saint-Jean-de-la-Haize

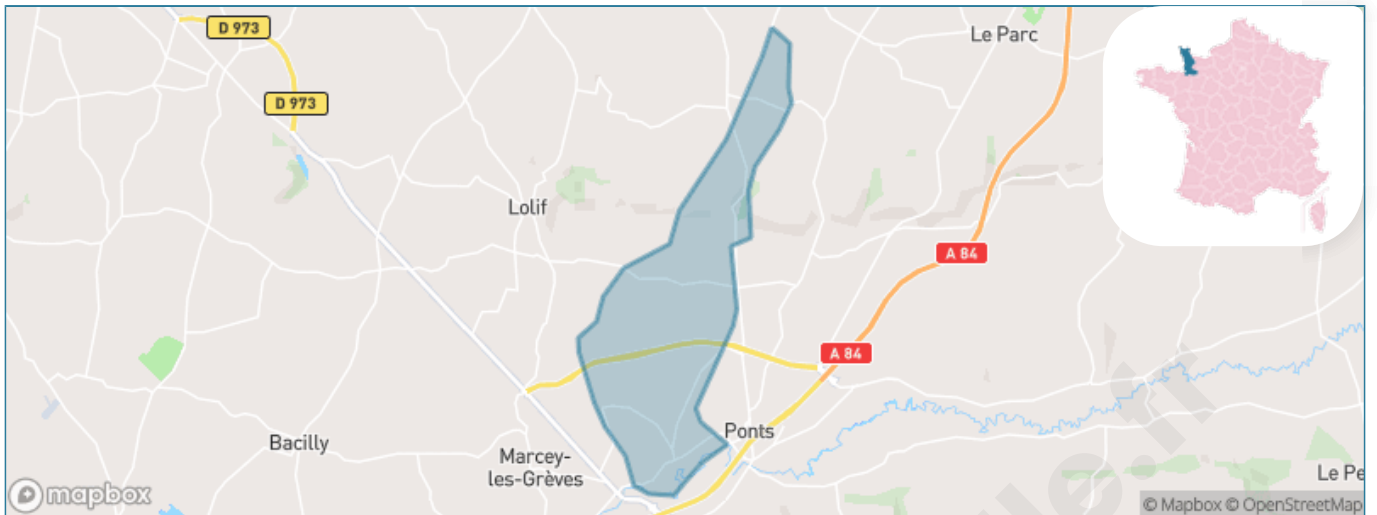
Présenté par

BIEN dans ma **VILLE** 

Sommaire

Situation géographique	3
Statistiques sur la population	4
Evolution du nombre d'habitants	4
Tranche d'âge	5
0-14 ans	5
15-29 ans	5
30-44 ans	5
45-59 ans	5
60-74 ans	5
75-89 ans	5
90 ans et +	5
Activité professionnelle	5
Agriculteurs	5
Artisans, Commerçants	5
Cadres et sup.	5
Professions intermédiaires	5
Employé	5
Ouvrier	5
Retraité	5
Autres	5
Niveau de diplôme	6
Sans diplôme ou CEP	6
Brevet, BEPC, DNB	6
CAP-BEP ou équivalent	6
BAC ou équivalent	6
BAC+2	6
BAC+3 ou +4	6
BAC+5 ou plus	6
Composition des ménages	6
Couple sans enfant	6
Couple avec enfant(s)	6
Famille monoparentale	6
Colocation / Autre	6
Personnes seules	6
Profils électoraux	7
Premier tour	7
Sécurité	8
Evolution du nombre d'infractions	8
Pour comparer	9
Services à la population	10
Commerce	10
Éducation	10
Villes autour de Saint-Jean-de-la-Haize	11

Situation géographique



i Informations clés

- **Région** : Normandie
- **Département** : Manche
- **Code postal** : 50300
- **Superficie** : 9 km²



Statistiques sur la population



Nombre d'habitants

535



Age moyen

41 ans



Pop active

52.7%



Taux chômage

1.8%



Pop densité

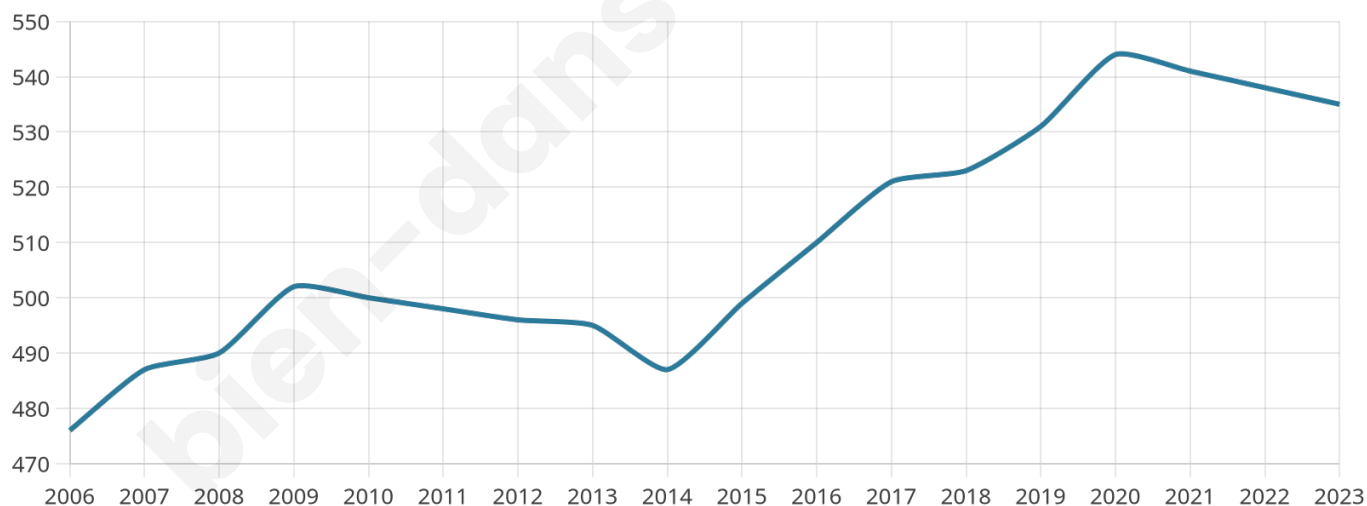
59 h/km²



Revenu moyen

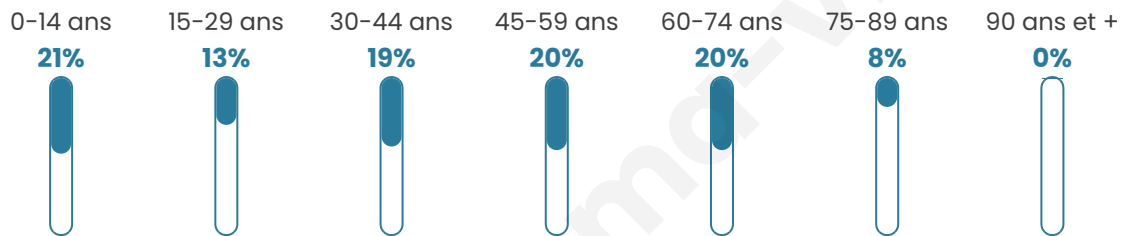
24 540 €/an

Evolution du nombre d'habitants

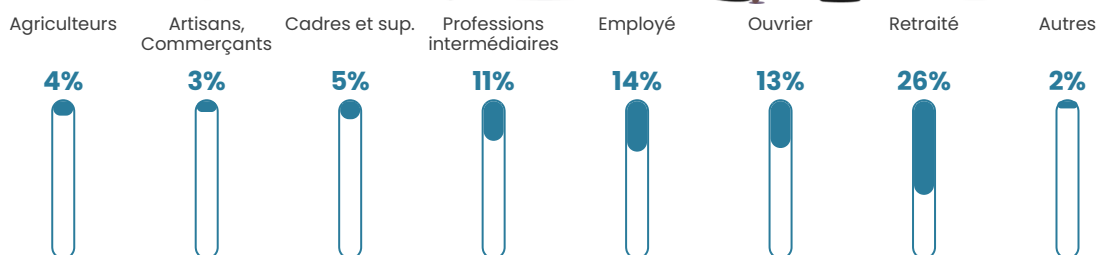


Sources : Institut national de la statistique et des études économiques (insee) selon Les dernières parutions officielles de 2024 portant sur les années 2020, 2021 et 2022.


Tranche d'âge




Activité professionnelle



Niveau de diplôme







Composition des ménages



Profils électoraux

Premier tour

	Emmanuel MACRON	36.56 %
	Marine LE PEN	25.68 %
	Jean-Luc MÉLENCHON	14.50 %
	Valérie PÉCRESSÉ	5.44 %
	Yannick JADOT	3.63 %
	Jean LASSALLE	3.32 %
	Fabien ROUSSEL	2.72 %
	Éric ZEMMOUR	2.72 %
	Philippe POUTOU	1.81 %
	Anne HIDALGO	1.51 %
	Nicolas DUPONT- AIGNAN	1.21 %
	Nathalie ARTHAUD	0.91 %



412 inscrits

Participation : 83.25%

Votes blancs : 3.21%

Votes nuls : 0.29%

Second tour

	Emmanuel MACRON	59,42 %
	Marine LE PEN	40,58 %

411 inscrits

Participation : 84.91%

Votes blancs : 9.17%

Votes nuls : 2.58%

Sécurité



Agressions physiques / sexuelles

0



Cambriolages

0



Vols / dégradations

0



Stupéfiants

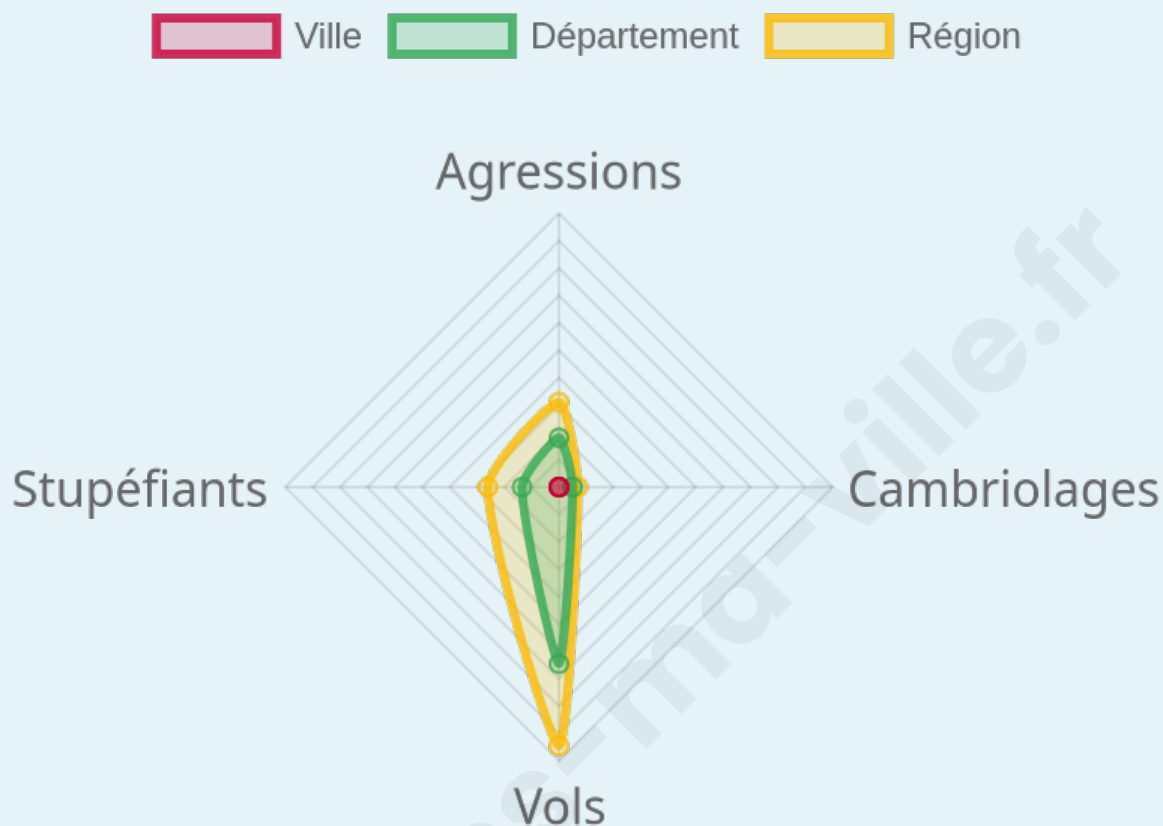
0

Evolution du nombre d'infractions



Pour comparer

(en proportion du nombre d'habitants)



Sources : Bases statistiques communale, départementale et régionale de la délinquance enregistrée par la police et la gendarmerie nationales selon les dernières parutions officielles de 2025 portant sur l'année 2024 ([data.gouv](https://data.gouv.fr)).

Agressions physiques / sexuelles : Violences sexuelles, coups et blessures volontaires intrafamiliaux, coups et blessures volontaires, autres coups, blessures volontaires et vols violents sans arme.

Cambriolages : Cambriolages de logements.

Vols : Vols avec armes, vols d'accessoires sur véhicules, vols dans les véhicules, vols de véhicules, vols sans violence contre des personnes, destructions, dégradations volontaires et escroqueries.

Stupéfiants : Trafic de stupéfiants dont (AFD) et usage de stupéfiants.

Services à la population



Commerce

Hypermarché	X Avranches 3km
Supermarché	X Avranches 1km
Superette	X Avranches 2km
Boulangerie	X Marcey-les-Grèves 1km
Boucherie	X Marcey-les-Grèves 1km
Restaurant	X Marcey-les-Grèves 1km
Garage	2
Station-service	X Ponts 1km
Banque	X Avranches 2km
La poste	X Marcey-les-Grèves 1km
Coiffeur	X Marcey-les-Grèves 1km
Tabac	X Villedieu-les-Poêles-Rouffigny 19km
Bars / discothèque	X Marcey-les-Grèves 1km
Bibliothèque	X Avranches 2km
Cinéma	X Avranches 2km
Vétérinaire	X Avranches 2km



Santé

Pharmacie	X Marcey-les-Grèves 1km
Hôpital	X Avranches 1km
Laboratoire d'analyses médicales	X Avranches 2km
Etablissement pour handicapé	X Avranches 1km
EHPA	X Avranches 1km
Médecin	X Marcey-les-Grèves 1km
Dentiste	X Marcey-les-Grèves 1km
Chirurgien	X Marcey-les-Grèves 1km
Dermatologue	X Le Val-Saint-Père 3km
Anesthésiste	X Le Val-Saint-Père 3km
Gastro-entérologue	X Avranches 3km
Gynécologue	X Avranches 1km
Cancérologue	X Avranches 3km
Neurologue	X Saint-Georges-de-Reintembault 21km
Ophtalmologue	X Avranches 3km
ORL	X Avranches 3km
Cardiologue	X Avranches 2km
Pédiatre	X Le Val-Saint-Père 3km
Pneumologue	X Le Val-Saint-Père 3km
Psychologue	X Granville 22km
Radiologue	X Avranches 1km
Rhumatologue	X Gavray-sur-Sienne 23km
Sage-femme	X Avranches 2km



Éducation

Crèche	X Avranches 1km
Ecole maternelle Public	X Pontaubault 8km
Ecole maternelle Privé	X Saint-Malo 45km
Ecole primaire Public	X Avranches 1km
Ecole primaire Privé	X Avranches 2km
Collège Public	X Avranches 2km
Collège Privé	X Avranches 2km
Lycée Public	X Avranches 3km
Lycée Privé	X Avranches 1km

Sources : Base Sirene des entreprises et de leurs établissements selon les dernières parutions officielles de 2025 portant sur l'année 2024 ([data.gouv](#)). Liste, localisation et tarifs des professionnels de santé selon les dernières parutions officielles de 2025 portant sur l'année 2024 ([opendatasoft](#)) et FINESS Extraction du Fichier des établissements selon les dernières parutions officielles de 2025 portant sur l'année 2024 ([data.gouv](#)). Adresse et géolocalisation des établissements d'enseignement du premier et second degrés selon les dernières parutions officielles de 2025 portant sur l'année 2024 ([data.education.gouv](#))

Villes autour de Saint-Jean-de-la-Haize

Ville	Habitants	Superficie	Pop densité	Pop active	Taux chômage	Revenu moyen	Prix immobilier
Marcey-les-Grèves (2 avis)	1 275	6 km ²	213 h/km ²	44.7%	3.1%	23 240 €/an	1 875 €/m ²
Ponts	708	6 km ²	118 h/km ²	45.8%	2.8%	22 280 €/an	1 925 €/m ²
Avranches (14 avis)	10 143	11 km ²	922 h/km ²	44.1%	4.7%	21 980 €/an	1 610 €/m ²
Saint-Senier-sous-Avranches (1 avis)	1 451	8 km ²	181 h/km ²	41.8%	0.9%	24 830 €/an	1 881 €/m ²
Lolif	604	12 km ²	50 h/km ²	48%	2.2%	23 740 €/an	1 573 €/m ²
Le Val-Saint-Père	1 898	11 km ²	173 h/km ²	44.2%	2.1%	26 600 €/an	1 895 €/m ²
Vains	743	8 km ²	93 h/km ²	42.4%	3.8%	24 590 €/an	2 518 €/m ²
Chavoy	126	3 km ²	42 h/km ²	59.5%	4%	23 290 €/an	1 587 €/m ²
Bacilly (2 avis)	921	15 km ²	61 h/km ²	49%	2%	23 420 €/an	1 513 €/m ²
La Godefroy	301	3 km ²	100 h/km ²	48.5%	2.3%	23 780 €/an	1 443 €/m ²
Subligny	375	8 km ²	47 h/km ²	55.5%	5.6%	22 070 €/an	1 799 €/m ²
Saint-Loup	686	6 km ²	114 h/km ²	51.7%	3.6%	24 690 €/an	1 186 €/m ²
Le Luot	275	8 km ²	34 h/km ²	52.7%	1.8%	22 130 €/an	1 142 €/m ²
Saint-Quentin-sur-le-Homme	1 338	16 km ²	84 h/km ²	49.6%	2.3%	23 590 €/an	1 575 €/m ²
Céaux	414	8 km ²	52 h/km ²	52.4%	3.9%	22 030 €/an	1 751 €/m ²

bien-dans-ma-ville.fr



Vous aimez votre ville ? Notez-la !

Et faites-nous part de vos remarques constructives



Avec

BIEN dans ma **VILLE** 