



Version web

# Ville de Saint-Jean-de-la-Croix

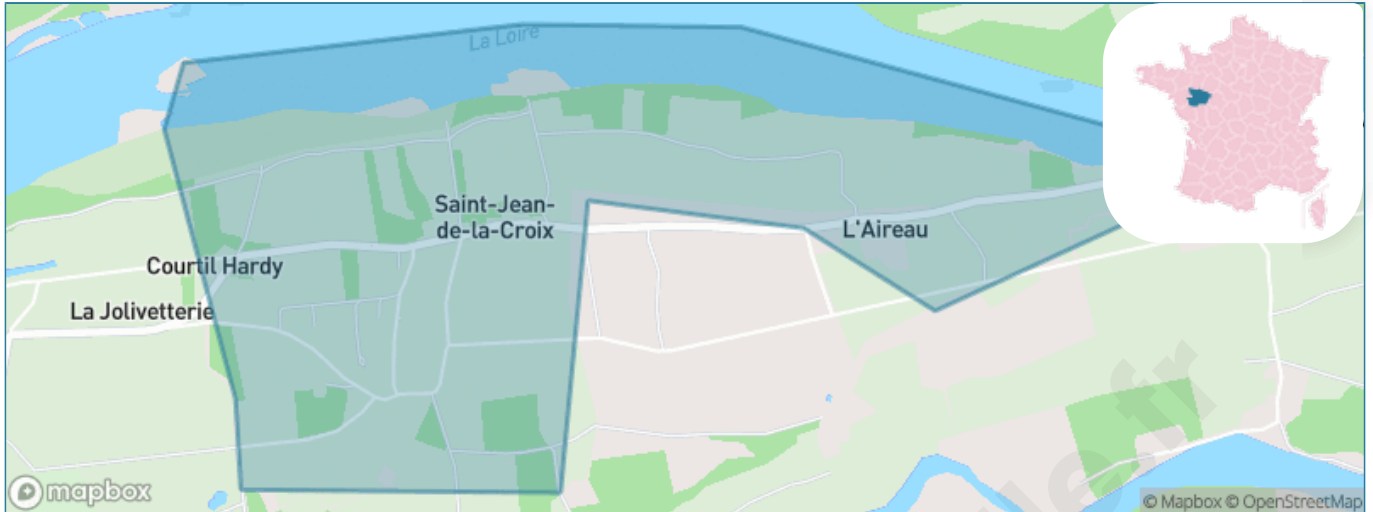
Présenté par

**BIEN** dans  
ma **VILLE** 

# Sommaire

Situation géographique .....	3
Statistiques sur la population .....	4
Evolution du nombre d'habitants .....	4
Tranche d'âge .....	5
0-14 ans .....	5
15-29 ans .....	5
30-44 ans .....	5
45-59 ans .....	5
60-74 ans .....	5
75-89 ans .....	5
90 ans et + .....	5
Activité professionnelle .....	5
Agriculteurs .....	5
Artisans, Commerçants .....	5
Cadres et sup. ....	5
Professions intermédiaires .....	5
Employé .....	5
Ouvrier .....	5
Retraité .....	5
Autres .....	5
Niveau de diplôme .....	6
Sans diplôme ou CEP .....	6
Brevet, BEPC, DNB .....	6
CAP-BEP ou équivalent .....	6
BAC ou équivalent .....	6
BAC+2 .....	6
BAC+3 ou +4 .....	6
BAC+5 ou plus .....	6
Composition des ménages .....	6
Couple sans enfant .....	6
Couple avec enfant(s) .....	6
Famille monoparentale .....	6
Colocation / Autre .....	6
Personnes seules .....	6
Profils électoraux .....	7
Premier tour .....	7
Sécurité .....	8
Evolution du nombre d'infractions .....	8
Pour comparer .....	9
Services à la population .....	10
Commerce .....	10
Éducation .....	10
Villes autour de Saint-Jean-de-la-Croix .....	11

# Situation géographique



## i Informations clés

- **Région** : Pays de la Loire
- **Département** : Maine-et-Loire
- **Code postal** : 49130
- **Superficie** : 1 km<sup>2</sup>



# Statistiques sur la population



Nombre d'habitants

**232**



Age moyen

**42 ans**



Pop active

**53%**



Taux chômage

**9.9%**



Pop densité

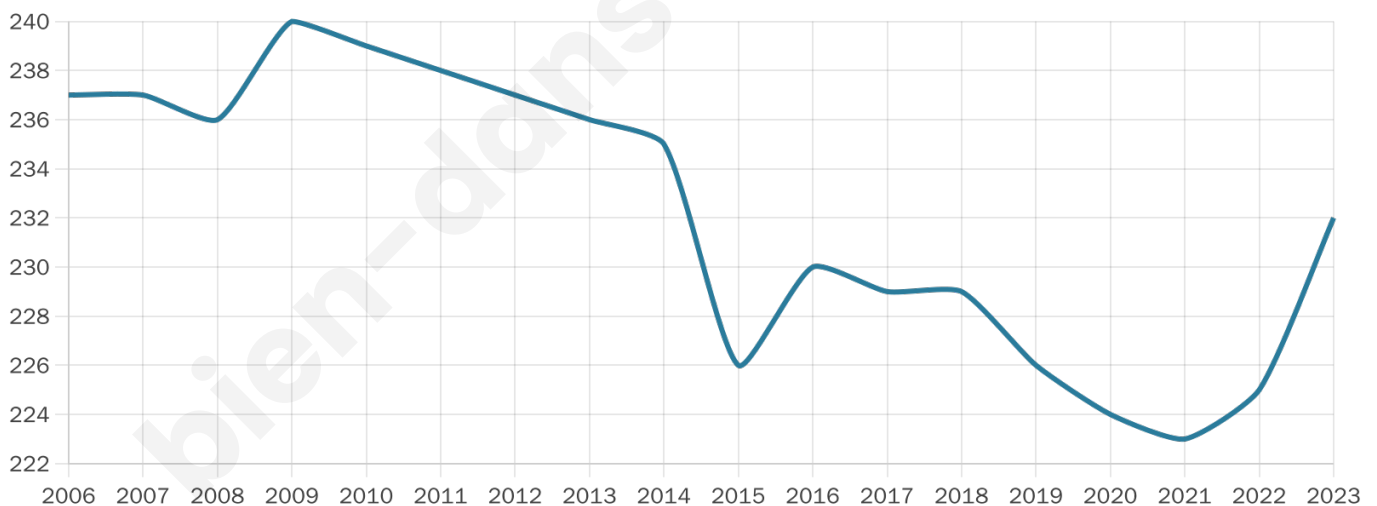
**232 h/km<sup>2</sup>**



Revenu moyen

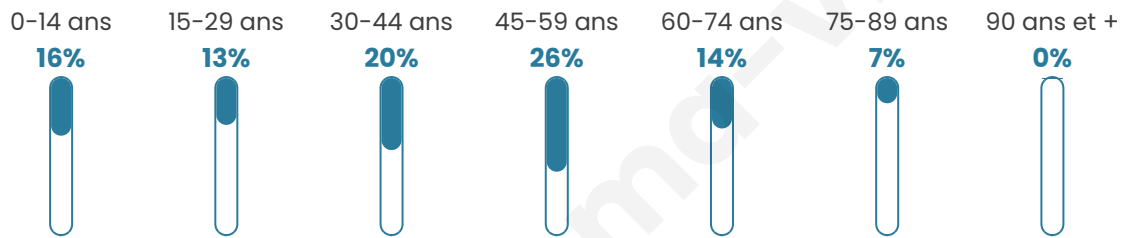
**23 050 €/an**

## Evolution du nombre d'habitants

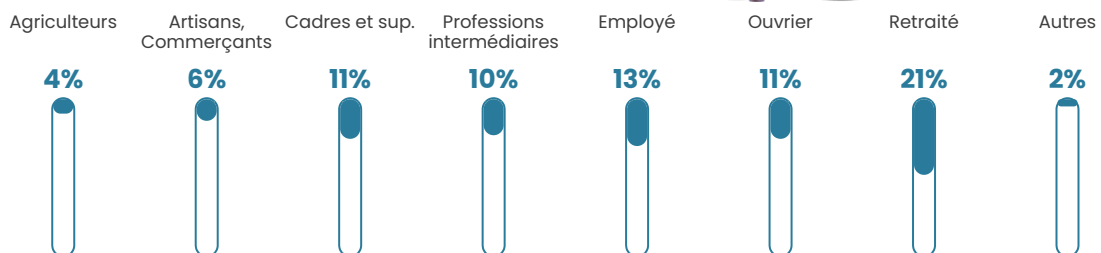


Sources : Institut national de la statistique et des études économiques (insee) selon Les dernières parutions officielles de 2024 portant sur les années 2020, 2021 et 2022.


## Tranche d'âge




## Activité professionnelle



## Niveau de diplôme




## Composition des ménages



# Profils électoraux

## Premier tour

	Jean-Luc MÉLENCHON	36.17 %
	Emmanuel MACRON	19.15 %
	Marine LE PEN	17.73 %
	Yannick JADOT	10.64 %
	Jean LASSALLE	4.26 %
	Éric ZEMMOUR	3.55 %
	Nathalie ARTHAUD	2.13 %
	Philippe POUTOU	2.13 %
	Fabien ROUSSEL	1.42 %
	Anne HIDALGO	1.42 %
	Valérie PÉCRESSÉ	1.42 %
	Nicolas DUPONT- AIGNAN	0.00 %



### 170 inscrits

Participation : 83.53%

Votes blancs : 0.70%

Votes nuls : 0.00%

## Second tour

	Emmanuel MACRON	70,09 %
	Marine LE PEN	29,91 %

### 170 inscrits

Participation : 79.41%

Votes blancs : 8.89%

Votes nuls : 4.44%

# Sécurité



Agressions physiques / sexuelles

0



Cambriolages

0



Vols / dégradations

0



Stupéfiants

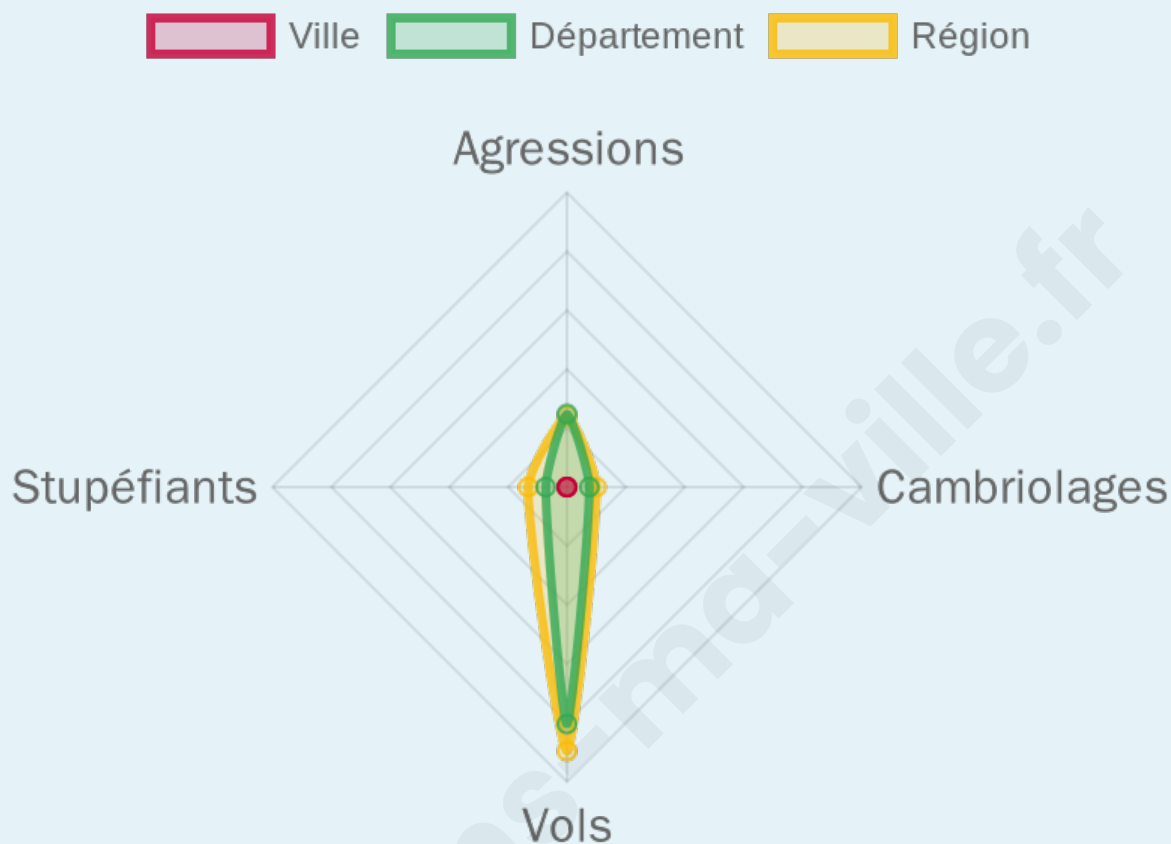
0

## Evolution du nombre d'infractions



## Pour comparer

(en proportion du nombre d'habitants)



Sources : Bases statistiques communale, départementale et régionale de la délinquance enregistrée par la police et la gendarmerie nationales selon les dernières parutions officielles de 2025 portant sur l'année 2024 ([data.gouv](https://data.gouv.fr)).

Agressions physiques / sexuelles : Violences sexuelles, coups et blessures volontaires intrafamiliaux, coups et blessures volontaires, autres coups, blessures volontaires et vols violents sans arme.

Cambriolages : Cambriolages de logements.

Vols : Vols avec armes, vols d'accessoires sur véhicules, vols dans les véhicules, vols de véhicules, vols sans violence contre des personnes, destructions, dégradations volontaires et escroqueries.

Stupéfiants : Trafic de stupéfiants dont (AFD) et usage de stupéfiants.

# Services à la population



## Commerce

Hypermarché	X <a href="#">Angers</a> 5km
Supermarché	X <a href="#">Angers</a> 4km
Superette	X <a href="#">Sainte-Gemmes-sur-Loire</a> 3km
Boulangerie	X <a href="#">Bouchemaine</a> 1km
Boucherie	X <a href="#">Angers</a> 4km
Restaurant	X <a href="#">Bouchemaine</a> 1km
Garage	X <a href="#">Bouchemaine</a> 2km
Station-service	X <a href="#">Mûrs-Erigné</a> 4km
Banque	X <a href="#">Angers</a> 4km
La poste	X <a href="#">Bouchemaine</a> 1km
Coiffeur	X <a href="#">Bouchemaine</a> 1km
Tabac	X <a href="#">Angers</a> 4km
Bars / discothèque	X <a href="#">Bouchemaine</a> 1km
Bibliothèque	X <a href="#">Sainte-Gemmes-sur-Loire</a> 3km
Cinéma	X <a href="#">Mûrs-Erigné</a> 4km
Vétérinaire	X <a href="#">Bouchemaine</a> 1km



## Santé

Pharmacie	X <a href="#">Bouchemaine</a> 1km
Hôpital	X <a href="#">Angers</a> 8km
Laboratoire d'analyses médicales	X <a href="#">Angers</a> 5km
Etablissement pour handicapé	X <a href="#">Sainte-Gemmes-sur-Loire</a> 1km
EHPA	X <a href="#">Sainte-Gemmes-sur-Loire</a> 3km
Médecin	X <a href="#">Bouchemaine</a> 1km
Dentiste	X <a href="#">Sainte-Gemmes-sur-Loire</a> 3km
Chirurgien	X <a href="#">Angers</a> 6km
Dermatologue	X <a href="#">Les Ponts-de-Cé</a> 5km
Anesthésiste	X <a href="#">Angers</a> 5km
Gastro-entérologue	X <a href="#">Angers</a> 6km
Gynécologue	X <a href="#">Angers</a> 6km
Cancérologue	X <a href="#">Laval</a> 73km
Neurologue	X <a href="#">Angers</a> 6km
Ophtalmologue	X <a href="#">Angers</a> 6km
ORL	X <a href="#">Angers</a> 6km
Cardiologue	X <a href="#">Angers</a> 6km
Pédiatre	X <a href="#">Angers</a> 6km
Pneumologue	X <a href="#">Angers</a> 6km
Psychologue	X <a href="#">Angers</a> 4km
Radiologue	X <a href="#">Beaucouzé</a> 5km
Rhumatologue	X <a href="#">Angers</a> 6km
Sage-femme	X <a href="#">Bouchemaine</a> 1km



## Éducation

Crèche	X <a href="#">Bouchemaine</a> 1km
Ecole maternelle Public	X <a href="#">Angers</a> 4km
Ecole maternelle Privé	X <a href="#">Le Lion-d'Angers</a> 26km
Ecole primaire Public	X <a href="#">Bouchemaine</a> 1km
Ecole primaire Privé	X <a href="#">Bouchemaine</a> 1km
Collège Public	X <a href="#">Angers</a> 4km
Collège Privé	X <a href="#">Angers</a> 4km
Lycée Public	X <a href="#">Angers</a> 3km
Lycée Privé	X <a href="#">Les Ponts-de-Cé</a> 5km

Sources : Base Sirene des entreprises et de leurs établissements selon les dernières parutions officielles de 2025 portant sur l'année 2024 ([data.gouv](#)). Liste, localisation et tarifs des professionnels de santé selon les dernières parutions officielles de 2025 portant sur l'année 2024 ([opendatasoft](#)) et FINISS Extraction du Fichier des établissements selon les dernières parutions officielles de 2025 portant sur l'année 2024 ([data.gouv](#)). Adresse et géolocalisation des établissements d'enseignement du premier et second degrés selon les dernières parutions officielles de 2025 portant sur l'année 2024 ([data.education.gouv](#))

## Villes autour de Saint-Jean-de-la-Croix

Ville	Habitants	Superficie	Pop densité	Pop active	Taux chômage	Revenu moyen	Prix immobilier
Bouchemaine (8 avis)	6 580	19 km <sup>2</sup>	346 h/km <sup>2</sup>	42.4%	2.3%	28 850 €/an	2 477 €/m <sup>2</sup>
Sainte-Gemmes-sur-Loire (4 avis)	3 685	14 km <sup>2</sup>	263 h/km <sup>2</sup>	42.2%	4.3%	26 120 €/an	2 096 €/m <sup>2</sup>
Denée (1 avis)	1 449	15 km <sup>2</sup>	97 h/km <sup>2</sup>	49.7%	2.7%	24 840 €/an	1 677 €/m <sup>2</sup>
Mûrs-Erigné (4 avis)	6 408	17 km <sup>2</sup>	377 h/km <sup>2</sup>	42%	3%	24 300 €/an	2 116 €/m <sup>2</sup>
Savennières (1 avis)	1 349	21 km <sup>2</sup>	64 h/km <sup>2</sup>	46.5%	3.5%	25 050 €/an	2 156 €/m <sup>2</sup>
Béhuard	115	2 km <sup>2</sup>	58 h/km <sup>2</sup>	52.2%	2.6%	22 000 €/an	2 220 €/m <sup>2</sup>
Les Ponts-de-Cé (7 avis)	13 149	19 km <sup>2</sup>	692 h/km <sup>2</sup>	43.1%	4.9%	23 300 €/an	2 245 €/m <sup>2</sup>
Beaucouzé (14 avis)	5 732	19 km <sup>2</sup>	302 h/km <sup>2</sup>	44.2%	3.4%	25 950 €/an	2 303 €/m <sup>2</sup>
Angers (207 avis)	159 022	42 km <sup>2</sup>	3 786 h/km <sup>2</sup>	45.7%	7.6%	21 450 €/an	2 286 €/m <sup>2</sup>
La Possonnière (2 avis)	2 501	18 km <sup>2</sup>	139 h/km <sup>2</sup>	46.3%	3.6%	24 480 €/an	1 768 €/m <sup>2</sup>
Saint-Martin-du-Fouilloux (2 avis)	1 705	14 km <sup>2</sup>	122 h/km <sup>2</sup>	48.6%	2.9%	25 630 €/an	1 968 €/m <sup>2</sup>
Rochefort-sur-Loire	2 333	28 km <sup>2</sup>	83 h/km <sup>2</sup>	45.9%	2.3%	22 990 €/an	1 885 €/m <sup>2</sup>
Mozé-sur-Louet (1 avis)	2 031	25 km <sup>2</sup>	81 h/km <sup>2</sup>	48.4%	3.2%	24 540 €/an	1 879 €/m <sup>2</sup>
Soulaines-sur-Aubance	1 329	12 km <sup>2</sup>	111 h/km <sup>2</sup>	50.7%	3.2%	25 360 €/an	2 015 €/m <sup>2</sup>
Les Garennes sur Loire	4 663	25 km <sup>2</sup>	187 h/km <sup>2</sup>	44%	2.8%	28 340 €/an	2 003 €/m <sup>2</sup>

bien-dans-ma-ville.fr



# **Vous aimez votre ville ? Notez-la !**

Et faites-nous part de vos remarques constructives



Avec

**BIEN** dans ma **VILLE** 