



Version web

Ville de Saint-Jean-de-la-Blaquière

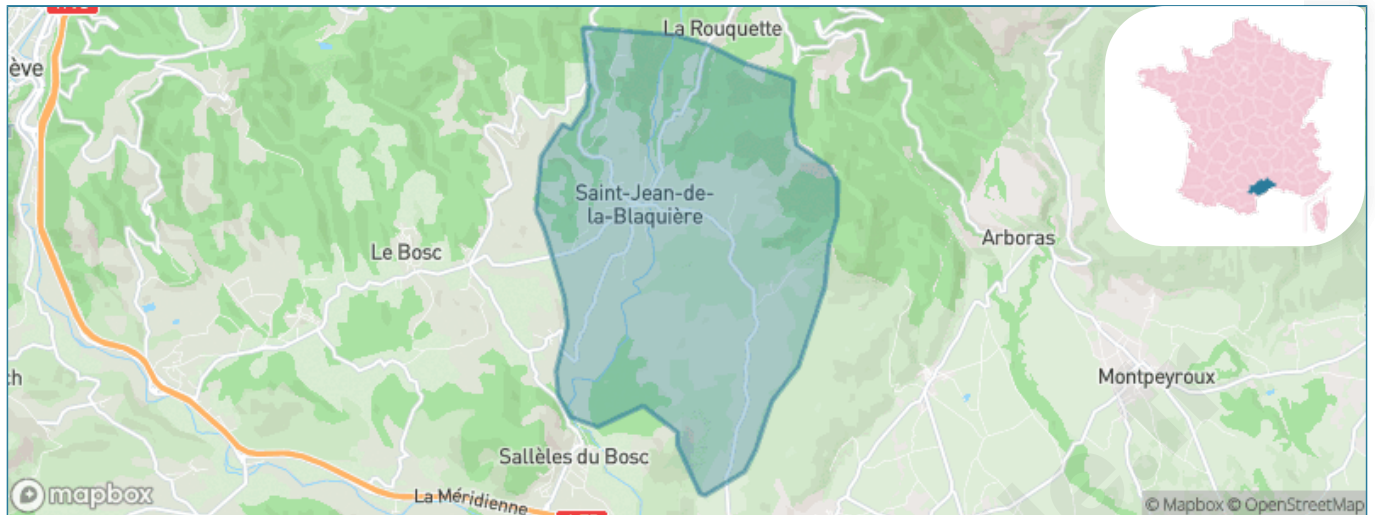
Présenté par

BIEN dans ma **VILLE** 

Sommaire

Situation géographique	3
Statistiques sur la population	4
Evolution du nombre d'habitants	4
Tranche d'âge	5
0-14 ans	5
15-29 ans	5
30-44 ans	5
45-59 ans	5
60-74 ans	5
75-89 ans	5
90 ans et +	5
Activité professionnelle	5
Agriculteurs	5
Artisans, Commerçants	5
Cadres et sup.	5
Professions intermédiaires	5
Employé	5
Ouvrier	5
Retraité	5
Autres	5
Niveau de diplôme	6
Sans diplôme ou CEP	6
Brevet, BEPC, DNB	6
CAP-BEP ou équivalent	6
BAC ou équivalent	6
BAC+2	6
BAC+3 ou +4	6
BAC+5 ou plus	6
Composition des ménages	6
Couple sans enfant	6
Couple avec enfant(s)	6
Famille monoparentale	6
Colocation / Autre	6
Personnes seules	6
Profils électoraux	7
Premier tour	7
Sécurité	8
Evolution du nombre d'infractions	8
Pour comparer	9
Services à la population	10
Commerce	10
Éducation	10
Villes autour de Saint-Jean-de-la-Blaquière	12

Situation géographique



i Informations clés

- **Région** : Occitanie
- **Département** : Hérault
- **Code postal** : 34700
- **Superficie** : 17 km²



Statistiques sur la population



Nombre d'habitants

698



Age moyen

42 ans



Pop active

46.7%



Taux chômage

8.6%



Pop densité

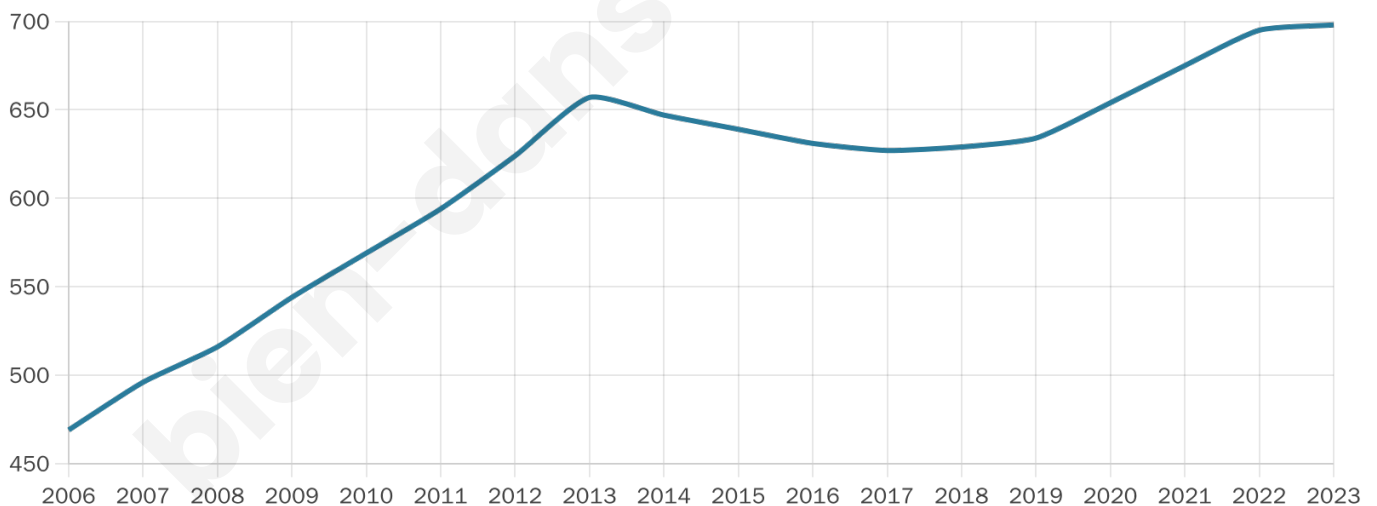
41 h/km²



Revenu moyen

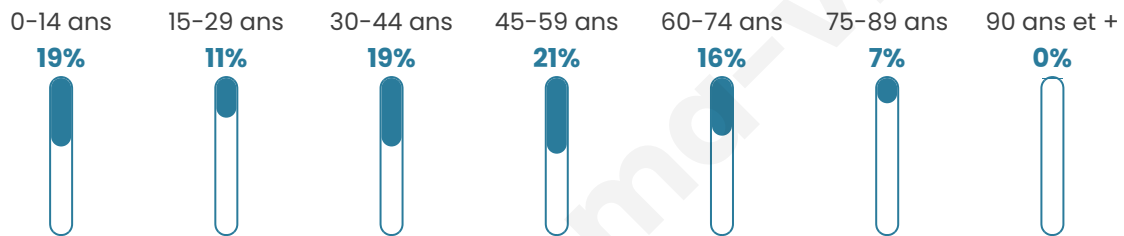
21 570 €/an

Evolution du nombre d'habitants

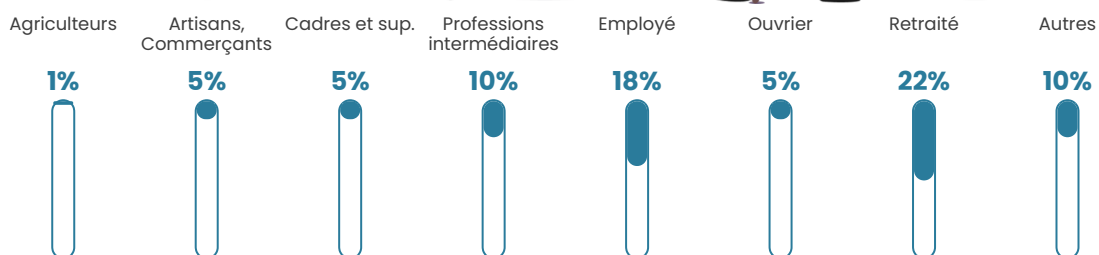


Sources : Institut national de la statistique et des études économiques (insee) selon Les dernières parutions officielles de 2024 portant sur les années 2020, 2021 et 2022.


Tranche d'âge




Activité professionnelle



Niveau de diplôme















Composition des ménages



Profils électoraux

Premier tour

	Marine LE PEN	28.28 %
	Jean-Luc MÉLENCHON	25.57 %
	Emmanuel MACRON	19.23 %
	Éric ZEMMOUR	9.50 %
	Jean LASSALLE	4.98 %
	Yannick JADOT	4.98 %
	Fabien ROUSSEL	2.04 %
	Anne HIDALGO	1.36 %
	Valérie PÉCRESSE	1.13 %
	Philippe POUTOU	1.13 %
	Nicolas DUPONT-AIGNAN	1.13 %
	Nathalie ARTHAUD	0.68 %



545 inscrits

Participation : 82.39%

Votes blancs : 0.89%

Votes nuls : 0.67%

Second tour

	Emmanuel MACRON	47,27 %
	Marine LE PEN	52,73 %

546 inscrits

Participation : 79.49%

Votes blancs : 8.53%

Votes nuls : 2.76%

Sécurité



Agressions physiques / sexuelles

0



Cambriolages

0



Vols / dégradations

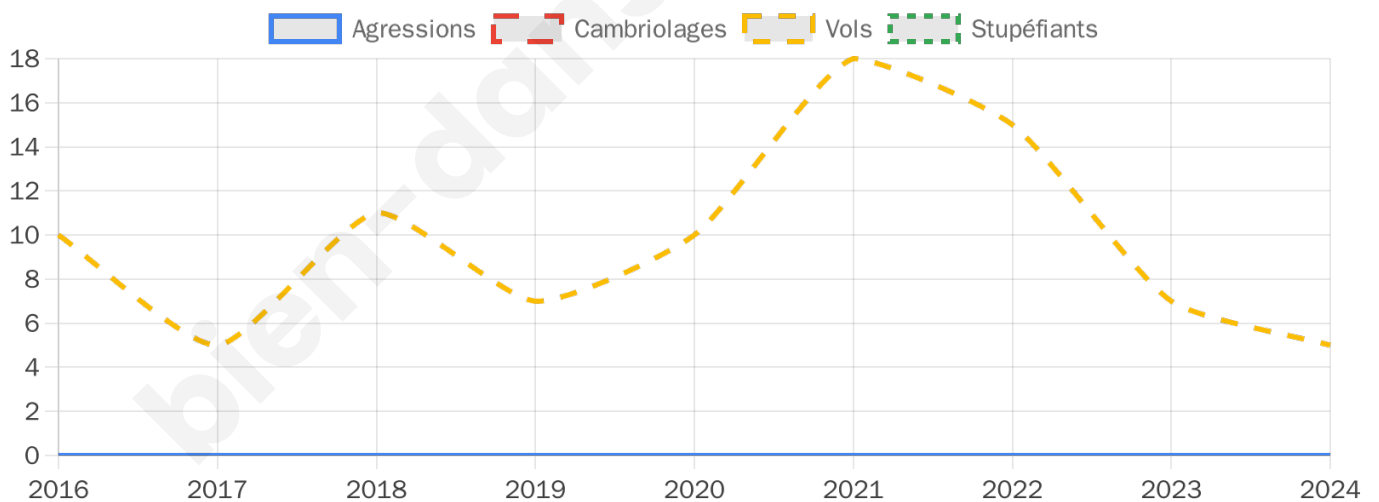
5



Stupéfiants

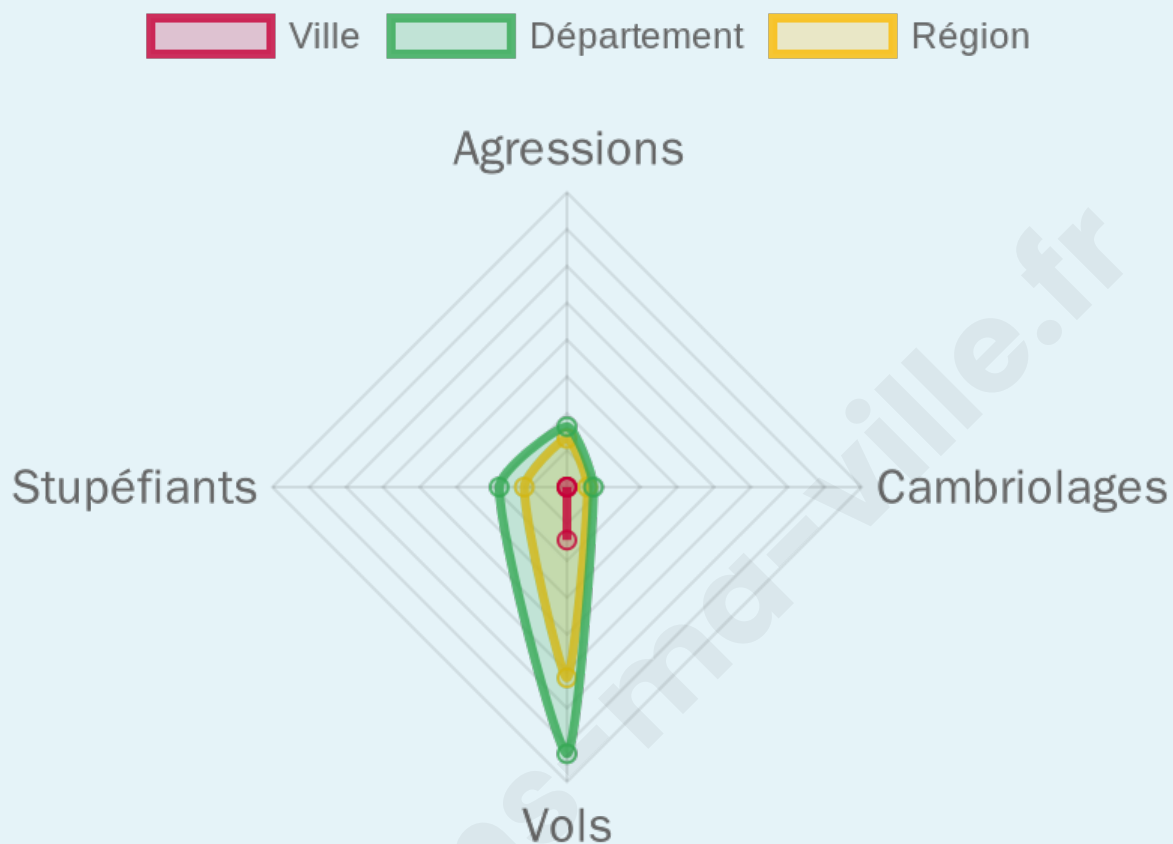
0

Evolution du nombre d'infractions



Pour comparer

(en proportion du nombre d'habitants)



Sources : Bases statistiques communale, départementale et régionale de la délinquance enregistrée par la police et la gendarmerie nationales selon les dernières parutions officielles de 2025 portant sur l'année 2024 ([data.gouv](https://data.gouv.fr)).

Agressions physiques / sexuelles : Violences sexuelles, coups et blessures volontaires intrafamiliaux, coups et blessures volontaires, autres coups, blessures volontaires et vols violents sans arme.

Cambriolages : Cambriolages de logements.

Vols : Vols avec armes, vols d'accessoires sur véhicules, vols dans les véhicules, vols de véhicules, vols sans violence contre des personnes, destructions, dégradations volontaires et escroqueries.

Stupéfiants : Trafic de stupéfiants dont (AFD) et usage de stupéfiants.

Services à la population



Commerce

Hypermarché	X Le Bosc 5km
Supermarché	X Clermont-l'Hérault 8km
Superette	X Saint-Saturnin-de-Lucian 4km
Boulangerie	1
Boucherie	X Montpeyroux 7km
Restaurant	2
Garage	3
Station-service	X Le Bosc 3km
Banque	X Clermont-l'Hérault 8km
La poste	X Jonquières 5km
Coiffeur	1
Tabac	X Le Bosc 3km
Bars / discothèque	X Saint-Félix-de-Lodez 5km
Bibliothèque	X Lodève 9km
Cinéma	X Saint-Félix-de-Lodez 6km
Vétérinaire	X Le Bosc 3km



Santé

Pharmacie	X Clermont-l'Hérault 8km
Hôpital	X Clermont-l'Hérault 8km
Laboratoire d'analyses médicales	X Clermont-l'Hérault 8km
Etablissement pour handicapé	X Clermont-l'Hérault 8km
EHPA	X Clermont-l'Hérault 8km
Médecin	X Montpeyroux 7km
Dentiste	X Clermont-l'Hérault 7km
Chirurgien	X Clermont-l'Hérault 8km
Dermatologue	X Lodève 8km
Anesthésiste	X Pégairolles-de-l'Escalette 13km
Gastro-entérologue	X Clermont-l'Hérault 10km
Gynécologue	X Clermont-l'Hérault 10km
Cancérologue	X Castelnau-le-Lez 39km
Neurologue	X Lodève 9km
Ophtalmologue	X Clermont-l'Hérault 8km
ORL	X Clermont-l'Hérault 10km
Cardiologue	X Lodève 9km
Pédiatre	X Clermont-l'Hérault 10km
Pneumologue	X Bédarieux 24km
Psychologue	X Clermont-l'Hérault 8km
Radiologue	X Lodève 9km
Rhumatologue	X Lodève 9km
Sage-femme	X Lodève 9km



Éducation

Crèche	X Clermont-l'Hérault 8km
Ecole maternelle Public	X Clermont-l'Hérault 8km
Ecole maternelle Privé	X Frontignan 39km
Ecole primaire Public	1
Ecole primaire Privé	X Le Bosc 2km
Collège Public	X Clermont-l'Hérault 7km
Collège Privé	X Clermont-l'Hérault 10km
Lycée Public	X Clermont-l'Hérault 8km
Lycée Privé	X Clermont-l'Hérault 8km

Sources : Base Sirene des entreprises et de leurs établissements selon les dernières parutions officielles de 2025 portant sur l'année 2024 ([data.gouv](#)). Liste, localisation et tarifs des professionnels de santé selon les dernières parutions officielles de 2025 portant sur l'année 2024 ([opendatasoft](#)) et FINESS Extraction du Fichier des établissements selon les dernières parutions officielles de 2025 portant sur

l'année 2024 ([data.gouv](https://data.gouv.fr)). Adresse et géolocalisation des établissements d'enseignement du premier et second degrés selon les dernières parutions officielles de 2025 portant sur l'année 2024 ([data.education.gouv](https://data.education.gouv.fr))

bien-dans-ma-ville.fr

Villes autour de Saint-Jean-de-la-Blaquière

Ville	Habitants	Superficie	Pop densité	Pop active	Taux chômage	Revenu moyen	Prix immobilier
Usclas-du-Bosc	250	4 km ²	63 h/km ²	45.2%	5.2%	24 390 €/an	2 275 €/m ²
Saint-Guiraud	267	6 km ²	45 h/km ²	42.7%	6.4%	25 250 €/an	2 657 €/m ²
Le Bosc	1 435	28 km ²	51 h/km ²	45.3%	5.5%	21 880 €/an	2 319 €/m ²
Saint-Saturnin-de-Lucian	303	9 km ²	34 h/km ²	44.9%	4.3%	20 880 €/an	1 612 €/m ²
Jonquières	590	2 km ²	295 h/km ²	45.8%	5.9%	22 180 €/an	2 094 €/m ²
Soumont	246	11 km ²	22 h/km ²	39.8%	6.5%	18 140 €/an	1 885 €/m ²
Saint-Privat	461	26 km ²	18 h/km ²	42.7%	7.4%	17 930 €/an	1 783 €/m ²
Arboras	107	6 km ²	18 h/km ²	54.2%	8.4%	22 790 €/an	1 933 €/m ²
Lacoste (1 avis)	303	7 km ²	43 h/km ²	45.9%	7.3%	24 910 €/an	1 807 €/m ²
Saint-Félix-de-Lodez	1 135	4 km ²	284 h/km ²	52.2%	4.6%	23 930 €/an	1 870 €/m ²
Celles	26	7 km ²	4 h/km ²	53.8%	15.4%	NC	833 €/m ²
Montpeyroux	1 449	22 km ²	66 h/km ²	44.9%	5.9%	22 730 €/an	3 088 €/m ²
Ceyras (2 avis)	1 404	7 km ²	201 h/km ²	47.8%	5.2%	22 930 €/an	1 803 €/m ²
Fozières	194	5 km ²	39 h/km ²	43.8%	5.2%	24 900 €/an	2 191 €/m ²
Saint-Étienne-de-Gourgas (1 avis)	517	19 km ²	27 h/km ²	45.1%	5.6%	21 630 €/an	1 765 €/m ²

bien-dans-ma-ville.fr



Vous aimez votre ville ? Notez-la !

Et faites-nous part de vos remarques constructives



Avec

BIEN dans ma **VILLE** 