



Version web

# Ville de Saint-Jean-de-Folleville

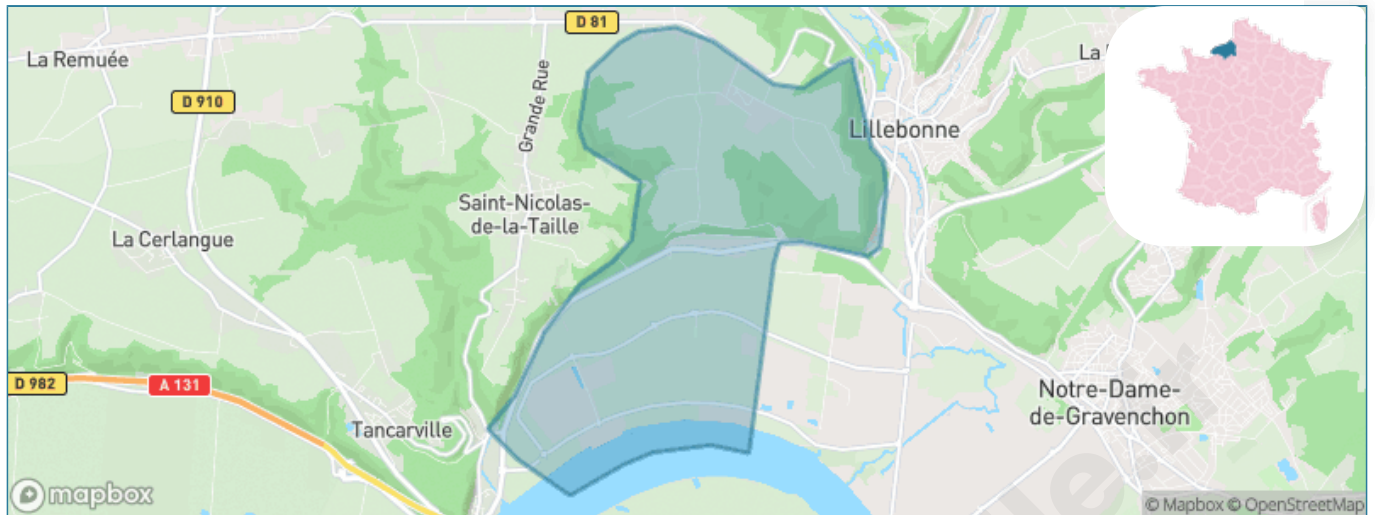
Présenté par

**BIEN** dans ma **VILLE** 

# Sommaire

Situation géographique .....	3
Statistiques sur la population .....	4
Evolution du nombre d'habitants .....	4
Tranche d'âge .....	5
0-14 ans .....	5
15-29 ans .....	5
30-44 ans .....	5
45-59 ans .....	5
60-74 ans .....	5
75-89 ans .....	5
90 ans et + .....	5
Activité professionnelle .....	5
Agriculteurs .....	5
Artisans, Commerçants .....	5
Cadres et sup. ....	5
Professions intermédiaires .....	5
Employé .....	5
Ouvrier .....	5
Retraité .....	5
Autres .....	5
Niveau de diplôme .....	6
Sans diplôme ou CEP .....	6
Brevet, BEPC, DNB .....	6
CAP-BEP ou équivalent .....	6
BAC ou équivalent .....	6
BAC+2 .....	6
BAC+3 ou +4 .....	6
BAC+5 ou plus .....	6
Composition des ménages .....	6
Couple sans enfant .....	6
Couple avec enfant(s) .....	6
Famille monoparentale .....	6
Colocation / Autre .....	6
Personnes seules .....	6
Profils électoraux .....	7
Premier tour .....	7
Sécurité .....	8
Evolution du nombre d'infractions .....	8
Pour comparer .....	9
Services à la population .....	10
Commerce .....	10
Éducation .....	10
Villes autour de Saint-Jean-de-Folleville .....	11

# Situation géographique



## i Informations clés

- **Région** : Normandie
- **Département** : Seine-Maritime
- **Code postal** : 76170
- **Superficie** : 13 km<sup>2</sup>



# Statistiques sur la population



Nombre d'habitants

**785**



Age moyen

**43 ans**



Pop active

**50.2%**



Taux chômage

**4.7%**



Pop densité

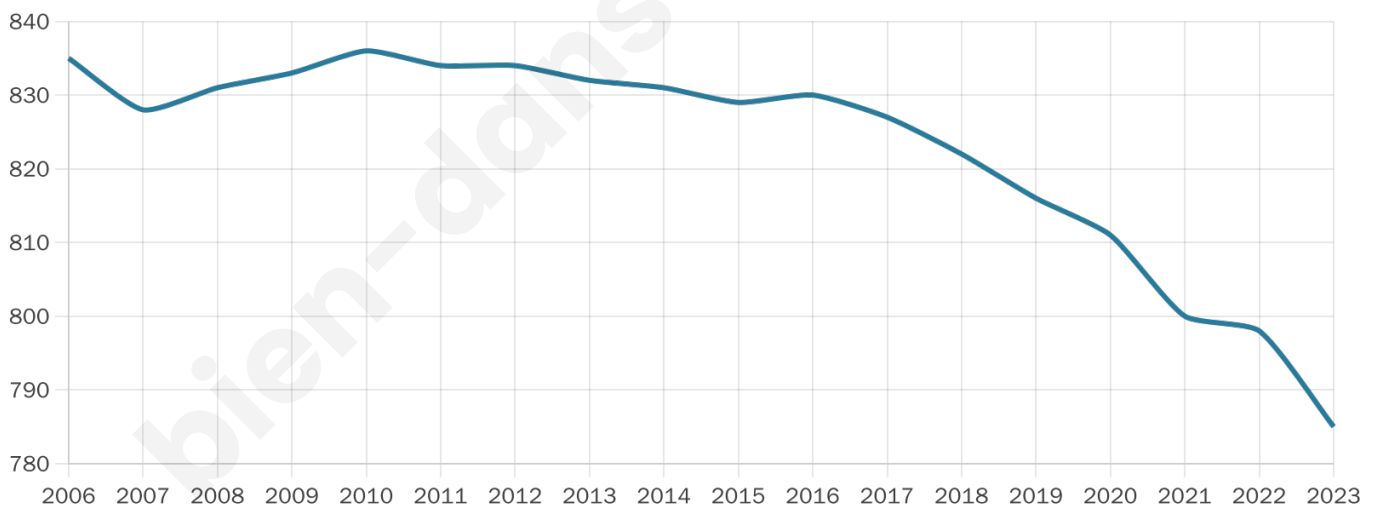
**60 h/km<sup>2</sup>**



Revenu moyen

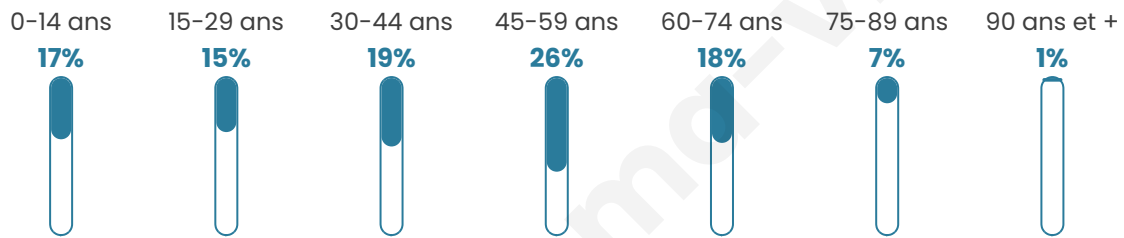
**25 290 €/an**

## Evolution du nombre d'habitants

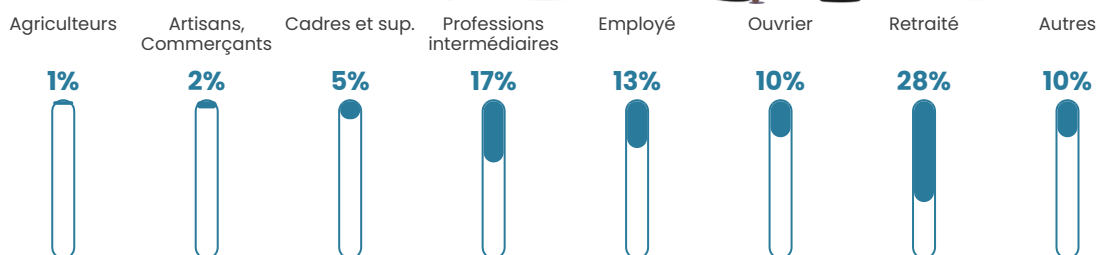


Sources : Institut national de la statistique et des études économiques (insee) selon Les dernières parutions officielles de 2024 portant sur les années 2020, 2021 et 2022.


## Tranche d'âge




## Activité professionnelle



## Niveau de diplôme








## Composition des ménages



# Profils électoraux



## Premier tour

	Marine LE PEN	40.58 %
	Emmanuel MACRON	25.38 %
	Jean-Luc MÉLENCHON	14.62 %
	Valérie PÉCRESSÉ	4.04 %
	Éric ZEMMOUR	3.08 %
	Fabien ROUSSEL	2.88 %
	Jean LASSALLE	2.69 %
	Nicolas DUPONT-AIGNAN	2.69 %
	Yannick JADOT	1.54 %
	Anne HIDALGO	1.15 %
	Philippe POUTOU	1.15 %
	Nathalie ARTHAUD	0.19 %

### 657 inscrits

Participation : 82.5%  
Votes blancs : 3.69%  
Votes nuls : 0.37%

## Second tour

	Emmanuel MACRON	42,35 %
	Marine LE PEN	57,65 %

### 657 inscrits

Participation : 85.24%  
Votes blancs : 7.68%  
Votes nuls : 1.25%

# Sécurité



Agressions physiques / sexuelles

0



Cambriolages

0



Vols / dégradations

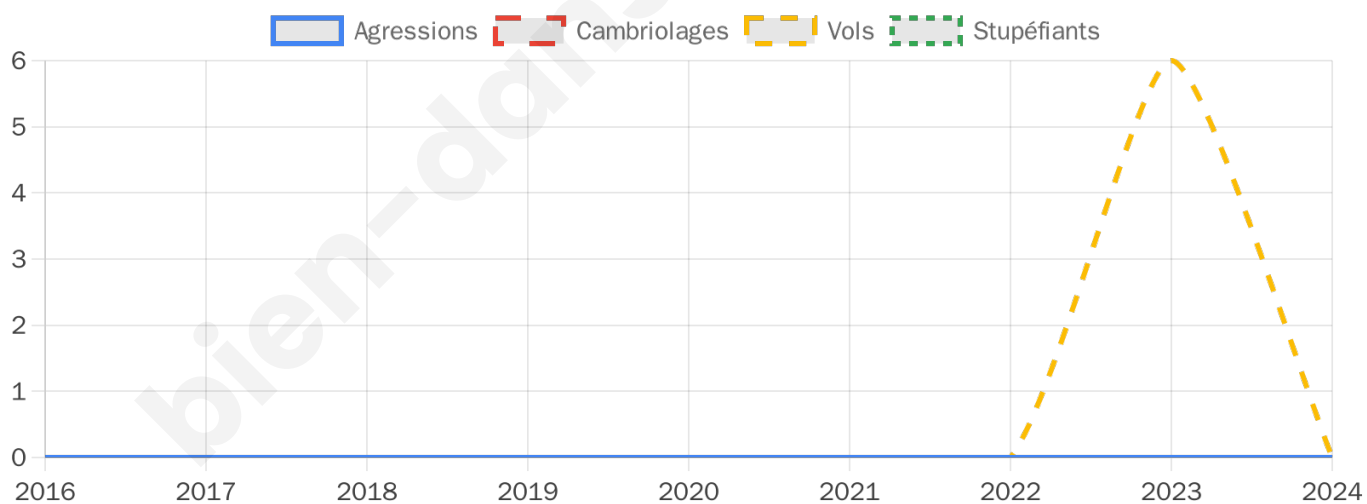
0



Stupéfiants

0

## Evolution du nombre d'infractions



## Pour comparer

(en proportion du nombre d'habitants)



Sources : Bases statistiques communale, départementale et régionale de la délinquance enregistrée par la police et la gendarmerie nationales selon les dernières parutions officielles de 2025 portant sur l'année 2024 ([data.gouv](https://data.gouv.fr)).

Agressions physiques / sexuelles : Violences sexuelles, coups et blessures volontaires intrafamiliaux, coups et blessures volontaires, autres coups, blessures volontaires et vols violents sans arme.

Cambriolages : Cambriolages de logements.

Vols : Vols avec armes, vols d'accessoires sur véhicules, vols dans les véhicules, vols de véhicules, vols sans violence contre des personnes, destructions, dégradations volontaires et escroqueries.

Stupéfiants : Trafic de stupéfiants dont (AFD) et usage de stupéfiants.

# Services à la population



## Commerce

Hypermarché	X <a href="#">Gruchet-le-Valasse</a> 6km
Supermarché	X <a href="#">Lillebonne</a> 2km
Superette	X <a href="#">Saint-Nicolas-de-la-Taille</a> 2km
Boulangerie	X <a href="#">Saint-Nicolas-de-la-Taille</a> 2km
Boucherie	X <a href="#">Lillebonne</a> 2km
Restaurant	X <a href="#">Lillebonne</a> 2km
Garage	X <a href="#">Saint-Nicolas-de-la-Taille</a> 1km
Station-service	X <a href="#">Lillebonne</a> 4km
Banque	X <a href="#">Lillebonne</a> 2km
La poste	X <a href="#">Lillebonne</a> 3km
Coiffeur	X <a href="#">Saint-Nicolas-de-la-Taille</a> 2km
Tabac	X <a href="#">Lillebonne</a> 3km
Bars / discothèque	X <a href="#">Lillebonne</a> 2km
Bibliothèque	X <a href="#">Bolbec</a> 7km
Cinéma	X <a href="#">Port-Jérôme-sur-Seine</a> 6km
Vétérinaire	X <a href="#">Lillebonne</a> 3km



## Santé

Pharmacie	X <a href="#">Lillebonne</a> 3km
Hôpital	X <a href="#">Lillebonne</a> 2km
Laboratoire d'analyses médicales	X <a href="#">Lillebonne</a> 3km
Etablissement pour handicapé	X <a href="#">Bolbec</a> 6km
EHPA	X <a href="#">Lillebonne</a> 3km
Médecin	X <a href="#">Lillebonne</a> 2km
Dentiste	X <a href="#">Saint-Nicolas-de-la-Taille</a> 2km
Chirurgien	X <a href="#">Lillebonne</a> 3km
Dermatologue	X <a href="#">Toussaint</a> 25km
Anesthésiste	X <a href="#">Lillebonne</a> 3km
Gastro-entérologue	X <a href="#">Lillebonne</a> 3km
Gynécologue	X <a href="#">Port-Jérôme-sur-Seine</a> 7km
Cancérologue	X <a href="#">Le Havre</a> 27km
Neurologue	X <a href="#">Le Havre</a> 29km
Ophtalmologue	X <a href="#">Lillebonne</a> 3km
ORL	X <a href="#">Lillebonne</a> 3km
Cardiologue	X <a href="#">Pont-Audemer</a> 18km
Pédiatre	X <a href="#">Saint-Jean-de-la-Neuville</a> 8km
Pneumologue	X <a href="#">Le Havre</a> 24km
Psychologue	X <a href="#">Yvetot</a> 21km
Radiologue	X <a href="#">Lillebonne</a> 3km
Rhumatologue	X <a href="#">Bolbec</a> 6km
Sage-femme	X <a href="#">Bolbec</a> 6km



## Éducation

Crèche	X <a href="#">Lillebonne</a> 3km
Ecole maternelle Public	X <a href="#">Lillebonne</a> 2km
Ecole maternelle Privé	X <a href="#">Le Havre</a> 28km
Ecole primaire Public	X <a href="#">Lillebonne</a> 2km
Ecole primaire Privé	X <a href="#">Lillebonne</a> 3km
Collège Public	X <a href="#">Lillebonne</a> 3km
Collège Privé	X <a href="#">Bolbec</a> 7km
Lycée Public	X <a href="#">Lillebonne</a> 3km
Lycée Privé	X <a href="#">Pont-Audemer</a> 18km

Sources : Base Sirene des entreprises et de leurs établissements selon les dernières parutions officielles de 2025 portant sur l'année 2024 ([data.gouv](#)). Liste, localisation et tarifs des professionnels de santé selon les dernières parutions officielles de 2025 portant sur l'année 2024 ([opendatasoft](#)) et FINISS Extraction du Fichier des établissements selon les dernières parutions officielles de 2025 portant sur l'année 2024 ([data.gouv](#)). Adresse et géolocalisation des établissements d'enseignement du premier et second degrés selon les dernières parutions officielles de 2025 portant sur l'année 2024 ([data.education.gouv](#))

## Villes autour de Saint-Jean-de-Folleville

Ville	Habitants	Superficie	Pop densité	Pop active	Taux chômage	Revenu moyen	Prix immobilier
Saint-Nicolas-de-la-Taille (4 avis)	1 627	9 km <sup>2</sup>	181 h/km <sup>2</sup>	51.3%	3.2%	25 890 €/an	1 948 €/m <sup>2</sup>
Saint-Antoine-la-Forêt (1 avis)	1 105	6 km <sup>2</sup>	184 h/km <sup>2</sup>	50.7%	2.3%	24 750 €/an	1 891 €/m <sup>2</sup>
Lillebonne (4 avis)	8 541	14 km <sup>2</sup>	610 h/km <sup>2</sup>	46.6%	10.1%	19 530 €/an	1 440 €/m <sup>2</sup>
Gruchet-le-Valasse (4 avis)	3 008	14 km <sup>2</sup>	215 h/km <sup>2</sup>	44.4%	4.5%	21 670 €/an	1 535 €/m <sup>2</sup>
Mélamare (2 avis)	938	6 km <sup>2</sup>	156 h/km <sup>2</sup>	47%	3%	26 190 €/an	1 992 €/m <sup>2</sup>
Saint-Eustache-la-Forêt	1 194	6 km <sup>2</sup>	199 h/km <sup>2</sup>	47.6%	4.9%	22 430 €/an	1 574 €/m <sup>2</sup>
Tancarville (1 avis)	1 268	7 km <sup>2</sup>	181 h/km <sup>2</sup>	48.3%	4.8%	24 720 €/an	1 999 €/m <sup>2</sup>
La Trinité-du-Mont	951	2 km <sup>2</sup>	476 h/km <sup>2</sup>	45.5%	3.3%	23 570 €/an	1 780 €/m <sup>2</sup>
La Frénaye (1 avis)	2 074	10 km <sup>2</sup>	207 h/km <sup>2</sup>	43.9%	3.9%	24 930 €/an	1 783 €/m <sup>2</sup>
Port-Jérôme-sur-Seine (1 avis)	10 617	30 km <sup>2</sup>	354 h/km <sup>2</sup>	42.9%	5.7%	22 750 €/an	1 607 €/m <sup>2</sup>
Bolbec (15 avis)	11 590	12 km <sup>2</sup>	966 h/km <sup>2</sup>	43.8%	9.6%	18 770 €/an	1 319 €/m <sup>2</sup>
Quillebeuf-sur-Seine	859	10 km <sup>2</sup>	86 h/km <sup>2</sup>	44%	9.8%	19 540 €/an	1 189 €/m <sup>2</sup>
Beuzevillette	606	5 km <sup>2</sup>	121 h/km <sup>2</sup>	47.7%	5.9%	24 650 €/an	1 780 €/m <sup>2</sup>
Saint-Aubin-sur-Quillebeuf	749	12 km <sup>2</sup>	62 h/km <sup>2</sup>	49.3%	4.7%	22 150 €/an	1 359 €/m <sup>2</sup>
La Cerlangue (2 avis)	1 300	27 km <sup>2</sup>	48 h/km <sup>2</sup>	48.8%	3.2%	25 950 €/an	1 915 €/m <sup>2</sup>

bien-dans-ma-ville.fr



# Vous aimez votre ville ? Notez-la !

Et faites-nous part de vos remarques constructives



Avec

**BIEN** dans  
ma **VILLE** 