



Version web

# Ville de Saint-Jean-de-Crieulon

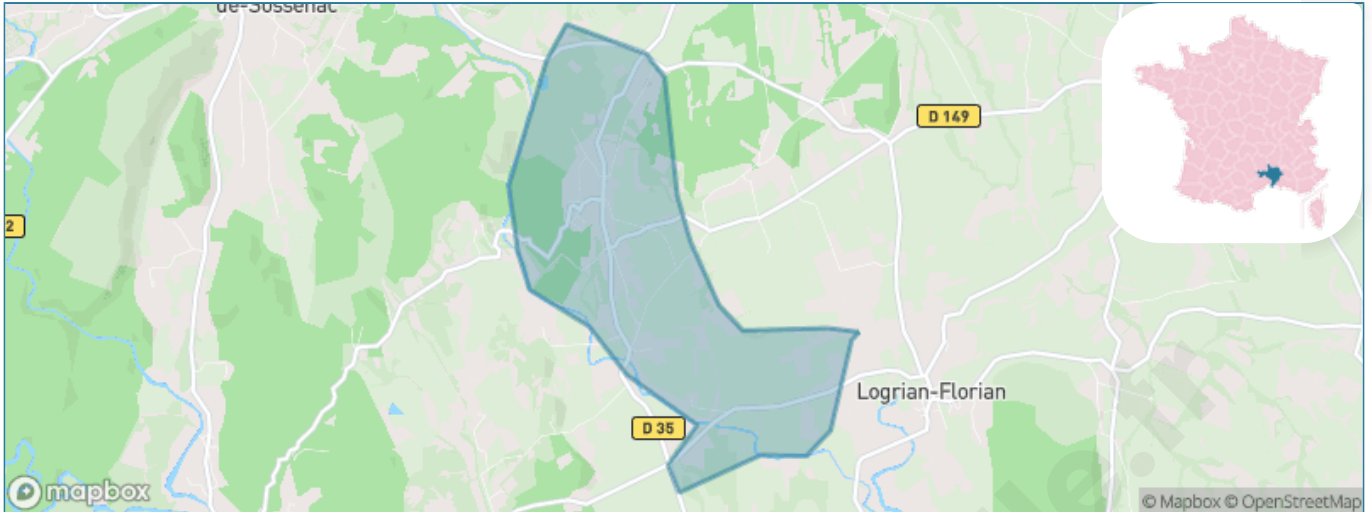
Présenté par

**BIEN** dans ma **VILLE** 

# Sommaire

Situation géographique .....	3
Statistiques sur la population .....	4
Evolution du nombre d'habitants .....	4
Tranche d'âge .....	5
0-14 ans .....	5
15-29 ans .....	5
30-44 ans .....	5
45-59 ans .....	5
60-74 ans .....	5
75-89 ans .....	5
90 ans et + .....	5
Activité professionnelle .....	5
Agriculteurs .....	5
Artisans, Commerçants .....	5
Cadres et sup. ....	5
Professions intermédiaires .....	5
Employé .....	5
Ouvrier .....	5
Retraité .....	5
Autres .....	5
Niveau de diplôme .....	6
Sans diplôme ou CEP .....	6
Brevet, BEPC, DNB .....	6
CAP-BEP ou équivalent .....	6
BAC ou équivalent .....	6
BAC+2 .....	6
BAC+3 ou +4 .....	6
BAC+5 ou plus .....	6
Composition des ménages .....	6
Couple sans enfant .....	6
Couple avec enfant(s) .....	6
Famille monoparentale .....	6
Colocation / Autre .....	6
Personnes seules .....	6
Profils électoraux .....	7
Premier tour .....	7
Sécurité .....	8
Evolution du nombre d'infractions .....	8
Pour comparer .....	9
Services à la population .....	10
Commerce .....	10
Éducation .....	10
Villes autour de Saint-Jean-de-Crieulon .....	11

# Situation géographique



## i Informations clés

- **Région** : Occitanie
- **Département** : Gard
- **Code postal** : 30610
- **Superficie** : 5 km<sup>2</sup>



# Statistiques sur la population



Nombre d'habitants

**264**



Age moyen

**44 ans**



Pop active

**37.1%**



Taux chômage

**6.9%**



Pop densité

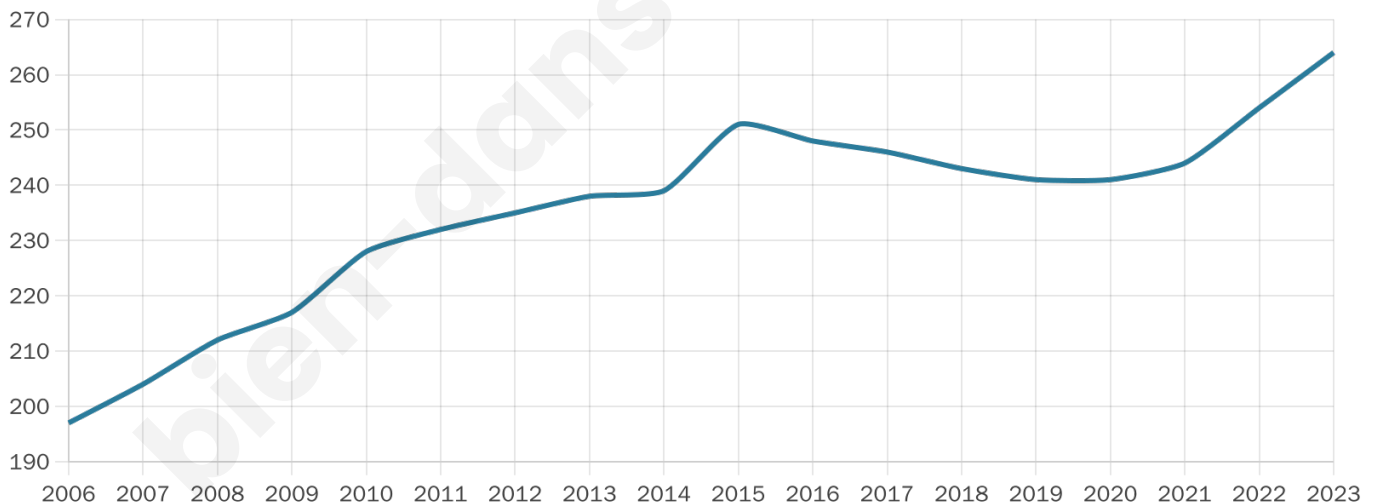
**53 h/km<sup>2</sup>**



Revenu moyen

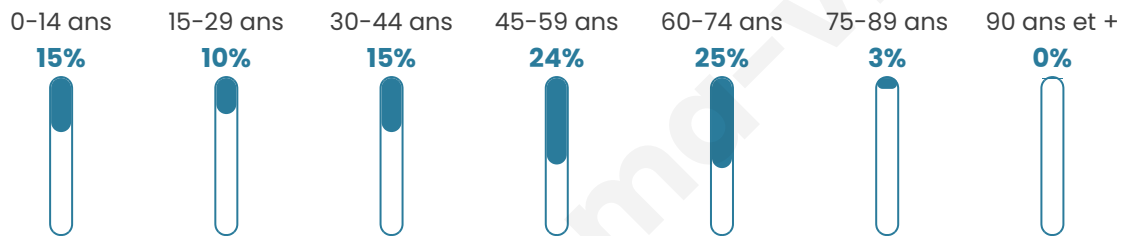
**22 390 €/an**

## Evolution du nombre d'habitants

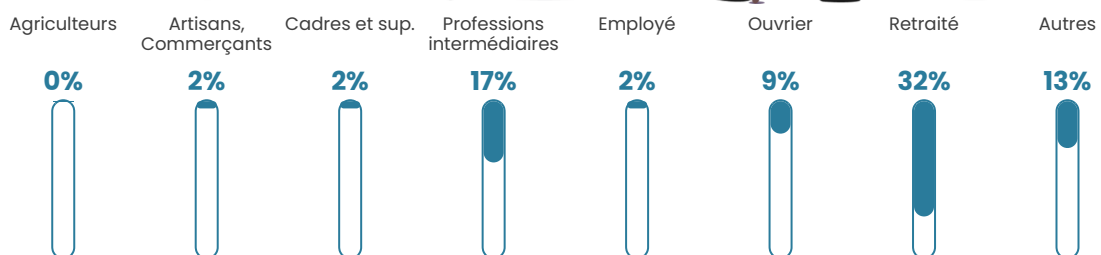


Sources : Institut national de la statistique et des études économiques (insee) selon Les dernières parutions officielles de 2024 portant sur les années 2020, 2021 et 2022.

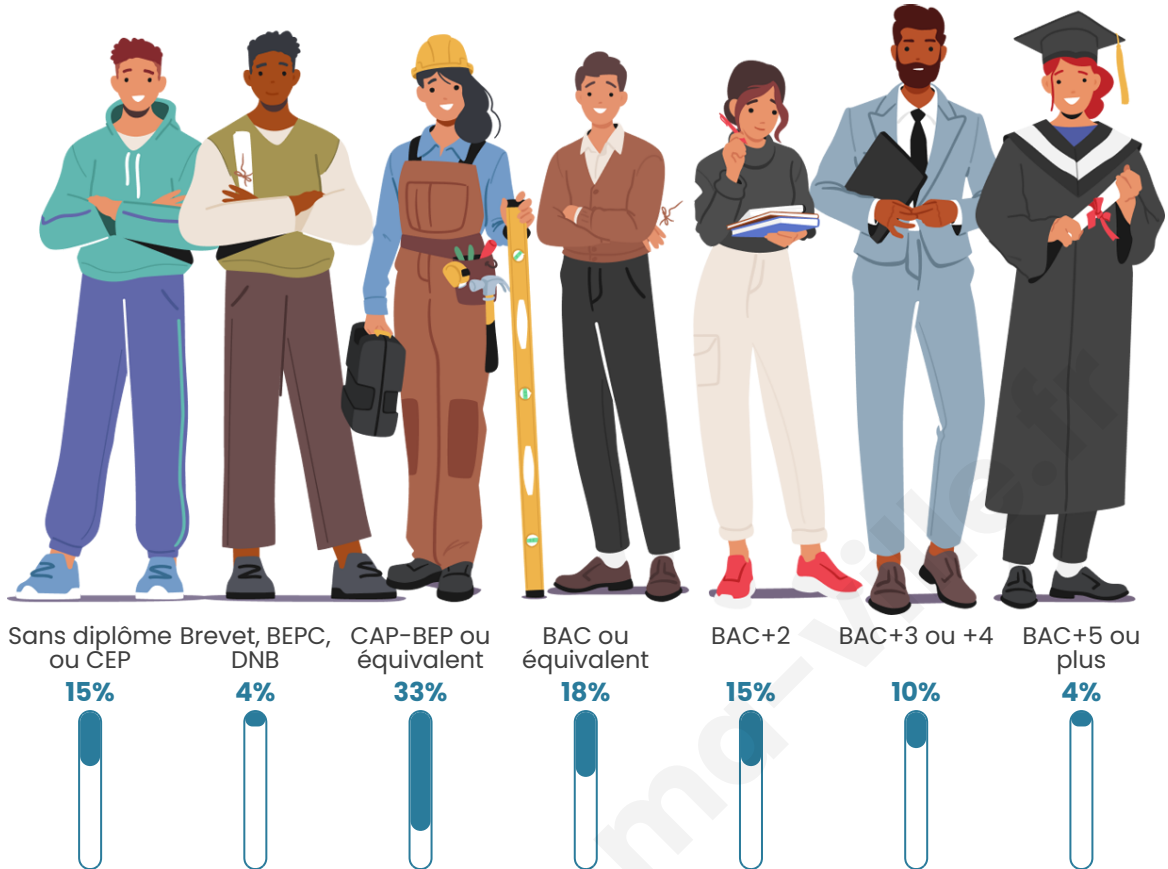
## Tranche d'âge




## Activité professionnelle



## Niveau de diplôme



## Composition des ménages



# Profils électoraux

## Premier tour

	Marine LE PEN	30.34 %
	Emmanuel MACRON	19.66 %
	Jean-Luc MÉLENCHON	11.24 %
	Éric ZEMMOUR	8.99 %
	Valérie PÉCRESE	7.87 %
	Jean LASSALLE	7.30 %
	Yannick JADOT	6.18 %
	Fabien ROUSSEL	5.06 %
	Nathalie ARTHAUD	1.69 %
	Nicolas DUPONT-AIGNAN	1.69 %
	Anne HIDALGO	0.00 %
	Philippe POUTOU	0.00 %



### 211 inscrits

Participation : 86.73%

Votes blancs : 1.64%

Votes nuls : 1.09%

## Second tour

	Emmanuel MACRON	44,59 %
	Marine LE PEN	55,41 %

### 211 inscrits

Participation : 84.36%

Votes blancs : 7.87%

Votes nuls : 3.93%

# Sécurité



Agressions physiques / sexuelles

0



Cambriolages

0



Vols / dégradations

0



Stupéfiants

0

## Evolution du nombre d'infractions



## Pour comparer

(en proportion du nombre d'habitants)



Sources : Bases statistiques communale, départementale et régionale de la délinquance enregistrée par la police et la gendarmerie nationales selon les dernières parutions officielles de 2025 portant sur l'année 2024 ([data.gouv](https://data.gouv.fr)).

Agressions physiques / sexuelles : Violences sexuelles, coups et blessures volontaires intrafamiliaux, coups et blessures volontaires, autres coups, blessures volontaires et vols violents sans arme.

Cambriolages : Cambriolages de logements.

Vols : Vols avec armes, vols d'accessoires sur véhicules, vols dans les véhicules, vols de véhicules, vols sans violence contre des personnes, destructions, dégradations volontaires et escroqueries.

Stupéfiants : Trafic de stupéfiants dont (AFD) et usage de stupéfiants.

# Services à la population



## Commerce

Hypermarché	X <u>Saint-Christol-lez-Alès</u> 17km
Supermarché	X <u>Quissac</u> 4km
Superette	X <u>Sauve</u> 3km
Boulangerie	X <u>Sauve</u> 3km
Boucherie	X <u>Sauve</u> 3km
Restaurant	X <u>Sauve</u> 2km
Garage	X <u>Sauve</u> 1km
Station-service	X <u>Quissac</u> 4km
Banque	X <u>Quissac</u> 5km
La poste	X <u>Quissac</u> 4km
Coiffeur	X <u>Sauve</u> 3km
Tabac	X <u>Lézan</u> 9km
Bars / discothèque	X <u>Sauve</u> 1km
Bibliothèque	X <u>Corconne</u> 9km
Cinéma	X <u>Saint-Hippolyte-du-Fort</u> 10km
Vétérinaire	X <u>Quissac</u> 5km



## Santé

Pharmacie	X <u>Sauve</u> 3km
Hôpital	X <u>Sommières</u> 21km
Laboratoire d'analyses médicales	X <u>Quissac</u> 5km
Etablissement pour handicapé	X <u>Saint-Hippolyte-du-Fort</u> 10km
EHPA	X <u>Sauve</u> 3km
Médecin	X <u>Sauve</u> 3km
Dentiste	X <u>Sauve</u> 3km
Chirurgien	X <u>Sauve</u> 3km
Dermatologue	X <u>Monoblet</u> 9km
Anesthésiste	X <u>Alès</u> 21km
Gastro-entérologue	X <u>Alès</u> 21km
Gynécologue	X <u>Saint-Hippolyte-du-Fort</u> 11km
Cancérologue	X <u>Alès</u> 23km
Neurologue	X <u>Aubais</u> 25km
Ophtalmologue	X <u>Sommières</u> 21km
ORL	X <u>Alès</u> 21km
Cardiologue	X <u>Alès</u> 19km
Pédiatre	X <u>Monoblet</u> 9km
Pneumologue	X <u>Monoblet</u> 9km
Psychologue	X <u>Quissac</u> 6km
Radiologue	X <u>Alès</u> 21km
Rhumatologue	X <u>Alès</u> 21km
Sage-femme	X <u>Quissac</u> 5km



## Éducation

Crèche	X <u>Quissac</u> 4km
Ecole maternelle Public	X <u>Quissac</u> 5km
Ecole maternelle Privé	X <u>Langlade</u> 27km
Ecole primaire Public	X <u>Sauve</u> 3km
Ecole primaire Privé	X <u>Sauve</u> 3km
Collège Public	X <u>Quissac</u> 4km
Collège Privé	X <u>Saint-Hippolyte-du-Fort</u> 9km
Lycée Public	X <u>Saint-Christol-lez-Alès</u> 18km
Lycée Privé	X <u>Saint-Hippolyte-du-Fort</u> 11km

Sources : Base Sirene des entreprises et de leurs établissements selon les dernières parutions officielles de 2025 portant sur l'année 2024 ([data.gouv](#)). Liste, localisation et tarifs des professionnels de santé selon les dernières parutions officielles de 2025 portant sur l'année 2024 ([opendatasoft](#)) et FINESS Extraction du Fichier des établissements selon les dernières parutions officielles de 2025 portant sur l'année 2024 ([data.gouv](#)). Adresse et géolocalisation des établissements d'enseignement du premier et second degrés selon les dernières parutions officielles de 2025 portant sur l'année 2024 ([data.education.gouv](#))

## Villes autour de Saint-Jean-de-Crieulon

Ville	Habitants	Superficie	Pop densité	Pop active	Taux chômage	Revenu moyen	Prix immobilier
Sauve	1 988	31 km <sup>2</sup>	64 h/km <sup>2</sup>	41.4%	6.4%	19 930 €/an	1 616 €/m <sup>2</sup>
Logrian-Florian	270	8 km <sup>2</sup>	34 h/km <sup>2</sup>	45.2%	5.9%	22 230 €/an	1 791 €/m <sup>2</sup>
Quissac (2 avis)	3 528	23 km <sup>2</sup>	153 h/km <sup>2</sup>	42%	5.3%	21 020 €/an	2 047 €/m <sup>2</sup>
Puechredon	49	8 km <sup>2</sup>	6 h/km <sup>2</sup>	28.6%	4.1%	NC	NC
Saint-Nazaire-des-Gardies	80	11 km <sup>2</sup>	7 h/km <sup>2</sup>	51.3%	2.5%	NC	7 715 €/m <sup>2</sup>
Durfort-et-Saint-Martin-de-Sossenac	756	16 km <sup>2</sup>	47 h/km <sup>2</sup>	43.9%	7.4%	20 190 €/an	1 831 €/m <sup>2</sup>
Liouc	330	9 km <sup>2</sup>	37 h/km <sup>2</sup>	50.6%	6.1%	23 960 €/an	2 131 €/m <sup>2</sup>
Canuales-et-Argentières	475	10 km <sup>2</sup>	48 h/km <sup>2</sup>	44%	6.5%	19 870 €/an	1 606 €/m <sup>2</sup>
Bragassargues	169	7 km <sup>2</sup>	24 h/km <sup>2</sup>	40.8%	2.4%	20 810 €/an	2 264 €/m <sup>2</sup>
Conqueyrac	117	27 km <sup>2</sup>	4 h/km <sup>2</sup>	46.2%	6.8%	NC	2 076 €/m <sup>2</sup>
Tornac	945	19 km <sup>2</sup>	50 h/km <sup>2</sup>	42.2%	6.1%	21 260 €/an	1 706 €/m <sup>2</sup>
Fressac	163	5 km <sup>2</sup>	33 h/km <sup>2</sup>	39.9%	5.5%	22 160 €/an	2 195 €/m <sup>2</sup>
Massillargues-Attuech	672	6 km <sup>2</sup>	112 h/km <sup>2</sup>	40.8%	7.6%	21 300 €/an	2 023 €/m <sup>2</sup>
Savignargues	238	2 km <sup>2</sup>	119 h/km <sup>2</sup>	47.9%	8%	23 080 €/an	1 882 €/m <sup>2</sup>
Saint-Théodorit	553	8 km <sup>2</sup>	69 h/km <sup>2</sup>	43.9%	4.9%	21 830 €/an	2 233 €/m <sup>2</sup>

bien-dans-ma-ville.fr



# **Vous aimez votre ville ? Notez-la !**

Et faites-nous part de vos remarques constructives



Avec

**BIEN** dans  
ma **VILLE** 