



Version web

# Ville de Saint-Jean-de-Couz

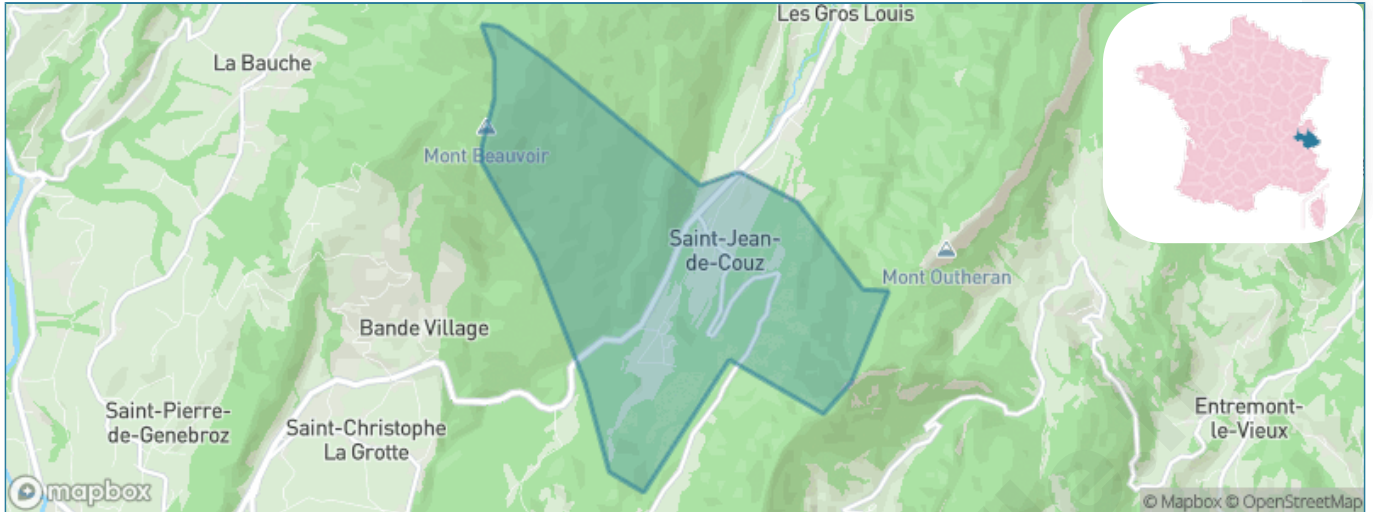
Présenté par

**BIEN** dans ma **VILLE** 

# Sommaire

|   |    |
|---|----|
| Situation géographique .....              | 3  |
| Statistiques sur la population .....      | 4  |
| Evolution du nombre d'habitants .....     | 4  |
| Tranche d'âge .....                       | 5  |
| 0-14 ans .....                            | 5  |
| 15-29 ans .....                           | 5  |
| 30-44 ans .....                           | 5  |
| 45-59 ans .....                           | 5  |
| 60-74 ans .....                           | 5  |
| 75-89 ans .....                           | 5  |
| 90 ans et + .....                         | 5  |
| Activité professionnelle .....            | 5  |
| Agriculteurs .....                        | 5  |
| Artisans, Commerçants .....               | 5  |
| Cadres et sup. ....                       | 5  |
| Professions intermédiaires .....          | 5  |
| Employé .....                             | 5  |
| Ouvrier .....                             | 5  |
| Retraité .....                            | 5  |
| Autres .....                              | 5  |
| Niveau de diplôme .....                   | 6  |
| Sans diplôme ou CEP .....                 | 6  |
| Brevet, BEPC, DNB .....                   | 6  |
| CAP-BEP ou équivalent .....               | 6  |
| BAC ou équivalent .....                   | 6  |
| BAC+2 .....                               | 6  |
| BAC+3 ou +4 .....                         | 6  |
| BAC+5 ou plus .....                       | 6  |
| Composition des ménages .....             | 6  |
| Couple sans enfant .....                  | 6  |
| Couple avec enfant(s) .....               | 6  |
| Famille monoparentale .....               | 6  |
| Colocation / Autre .....                  | 6  |
| Personnes seules .....                    | 6  |
| Profils électoraux .....                  | 7  |
| Premier tour .....                        | 7  |
| Sécurité .....                            | 9  |
| Evolution du nombre d'infractions .....   | 9  |
| Pour comparer .....                       | 10 |
| Services à la population .....            | 11 |
| Commerce .....                            | 11 |
| Éducation .....                           | 11 |
| Villes autour de Saint-Jean-de-Couz ..... | 12 |

# Situation géographique



## i Informations clés

- **Région** : Auvergne-Rhône-Alpes
- **Département** : Savoie
- **Code postal** : 73160
- **Superficie** : 7 km<sup>2</sup>



LE DÉPARTEMENT

# Statistiques sur la population



Nombre d'habitants

**304**



Age moyen

**38 ans**



Pop active

**53.9%**



Taux chômage

**4.3%**



Pop densité

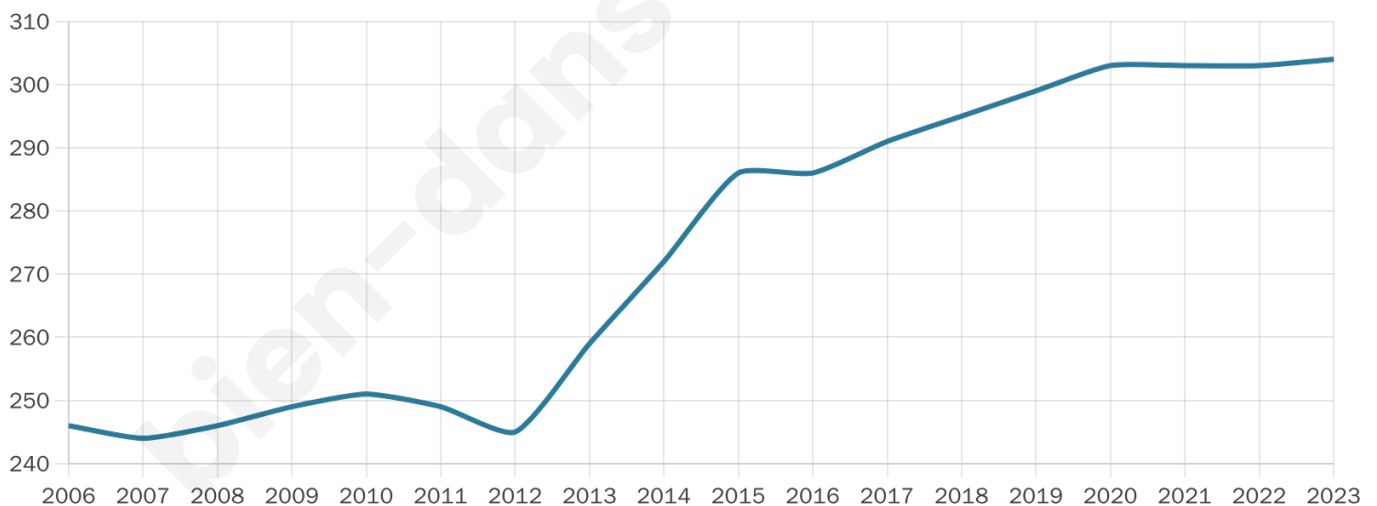
**43 h/km<sup>2</sup>**



Revenu moyen

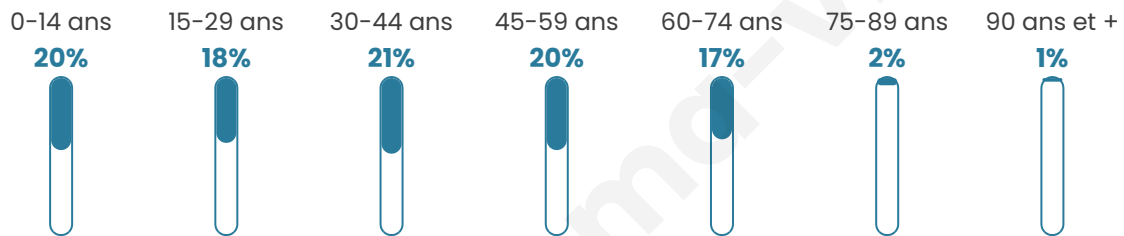
**23 680 €/an**

## Evolution du nombre d'habitants

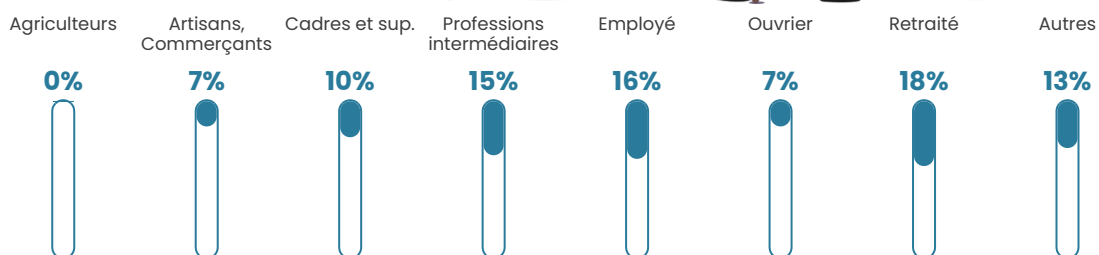


Sources : Institut national de la statistique et des études économiques (insee) selon Les dernières parutions officielles de 2024 portant sur les années 2020, 2021 et 2022.

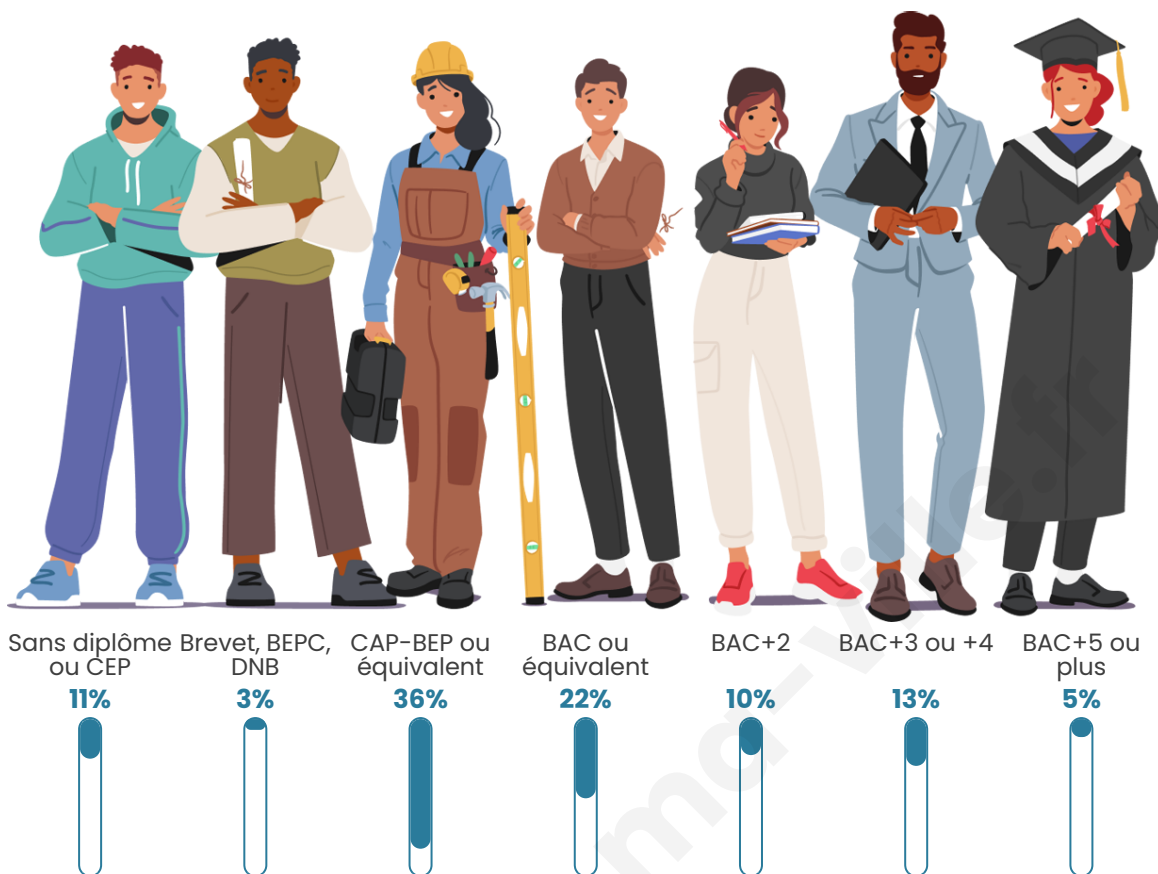
## Tranche d'âge



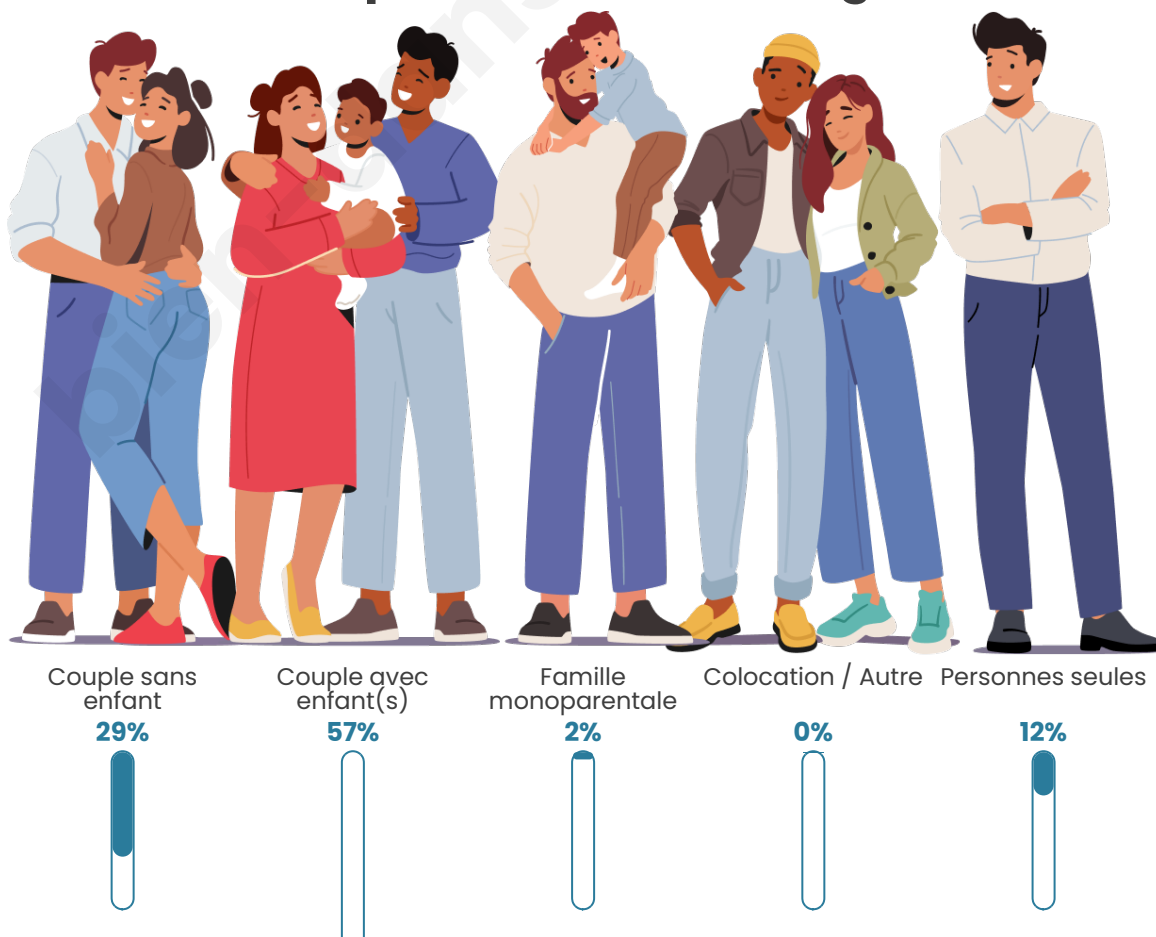
## Activité professionnelle



## Niveau de diplôme















## Composition des ménages



# Profils électoraux

## Premier tour

|   |                       |         |
|---|-----------------------|---------|
|    | Marine LE PEN         | 27.51 % |
|    | Emmanuel MACRON       | 24.87 % |
|    | Jean-Luc MÉLENCHON    | 24.87 % |
|    | Yannick JADOT         | 5.29 %  |
|  | Éric ZEMMOUR          | 4.23 %  |
|  | Nicolas DUPONT-AIGNAN | 3.70 %  |
|  | Jean LASSALLE         | 2.65 %  |
|  | Anne HIDALGO          | 2.65 %  |
|  | Valérie PÉCRESSÉ      | 2.65 %  |
|  | Fabien ROUSSEL        | 1.59 %  |
|  | Nathalie ARTHAUD      | 0.00 %  |
|  | Philippe POUTOU       | 0.00 %  |

**210 inscrits**

Participation : 90.95%  
Votes blancs : 0.00%  
Votes nuls : 1.05%

## Second tour



Emmanuel  
MACRON

52,12 %



Marine LE PEN

47,88 %

### 210 inscrits

Participation : 87.14%  
Votes blancs : 9.29%  
Votes nuls : 0.55%

bien-dans-ma-ville.fr

# Sécurité



Agressions physiques / sexuelles

0



Cambriolages

0



Vols / dégradations

0



Stupéfiants

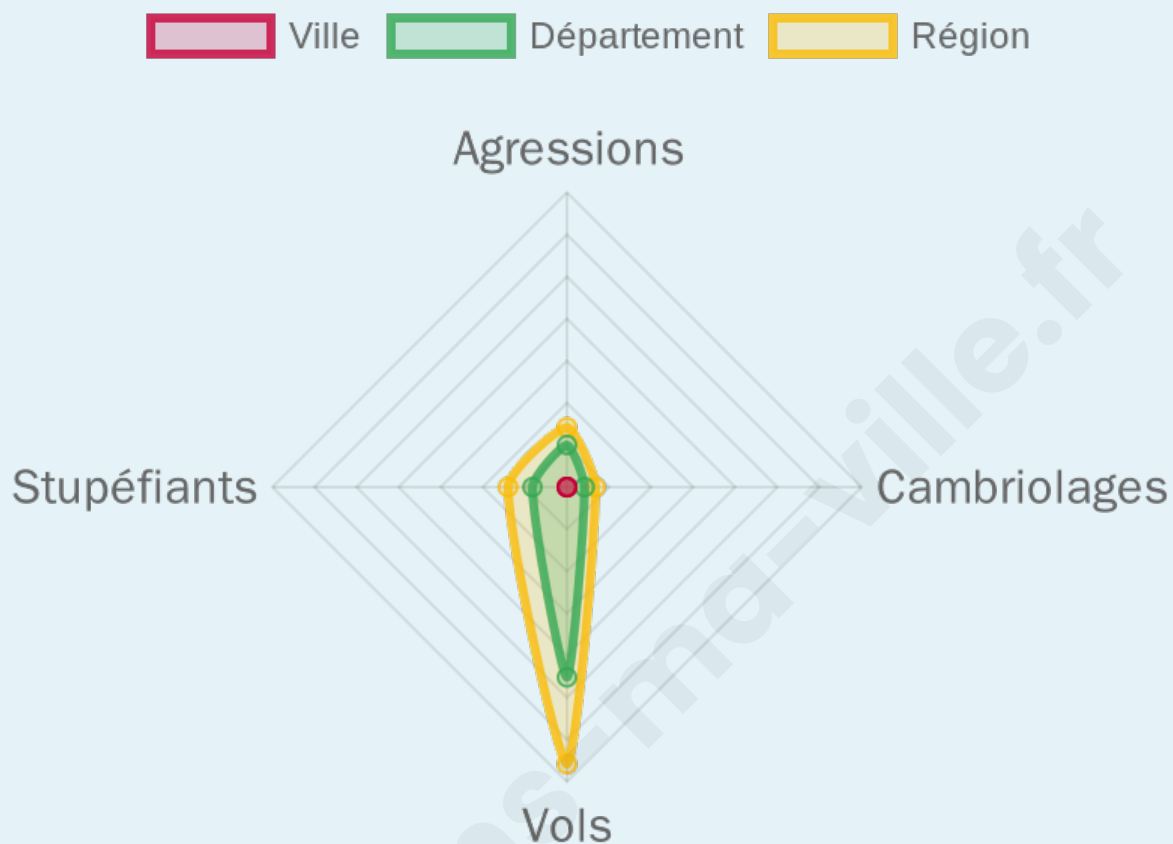
0

## Evolution du nombre d'infractions



## Pour comparer

(en proportion du nombre d'habitants)



Sources : Bases statistiques communale, départementale et régionale de la délinquance enregistrée par la police et la gendarmerie nationales selon les dernières parutions officielles de 2025 portant sur l'année 2024 ([data.gouv](https://data.gouv.fr)).

Agressions physiques / sexuelles : Violences sexuelles, coups et blessures volontaires intrafamiliaux, coups et blessures volontaires, autres coups, blessures volontaires et vols violents sans arme.

Cambriolages : Cambriolages de logements.

Vols : Vols avec armes, vols d'accessoires sur véhicules, vols dans les véhicules, vols de véhicules, vols sans violence contre des personnes, destructions, dégradations volontaires et escroqueries.

Stupéfiants : Trafic de stupéfiants dont (AFD) et usage de stupéfiants.

# Services à la population



## Commerce

|                    |  |
|--------------------|--|
| Hypermarché        | X <a href="#">Chambéry</a> 15km                |
| Supermarché        | X <a href="#">Entre-deux-Guiers</a> 6km        |
| Superette          | X <a href="#">Saint-Thibaud-de-Couz</a> 4km    |
| Boulangerie        | 1  |
| Boucherie          | X <a href="#">Entre-deux-Guiers</a> 6km        |
| Restaurant         | X <a href="#">Les Échelles</a> 6km             |
| Garage             | X <a href="#">Saint-Christophe</a> 3km         |
| Station-service    | X <a href="#">Entre-deux-Guiers</a> 6km        |
| Banque             | X <a href="#">Saint-Pierre-d'Entremont</a> 6km |
| La poste           | 1  |
| Coiffeur           | X <a href="#">Saint-Thibaud-de-Couz</a> 5km    |
| Tabac              | X <a href="#">Lépin-le-Lac</a> 9km             |
| Bars / discothèque | 1  |
| Bibliothèque       | X <a href="#">Chambéry</a> 14km                |
| Cinéma             | X <a href="#">Entre-deux-Guiers</a> 6km        |
| Vétérinaire        | X <a href="#">Saint-Béron</a> 8km              |



## Santé

|                                  |  |
|----------------------------------|--|
| Pharmacie                        | X <a href="#">Entre-deux-Guiers</a> 6km        |
| Hôpital                          | X <a href="#">Saint-Laurent-du-Pont</a> 11km   |
| Laboratoire d'analyses médicales | X <a href="#">Saint-Laurent-du-Pont</a> 11km   |
| Etablissement pour handicapé     | X <a href="#">Les Échelles</a> 6km             |
| EHPA                             | X <a href="#">Les Échelles</a> 6km             |
| Médecin                          | X <a href="#">Les Échelles</a> 6km             |
| Dentiste                         | X <a href="#">La Bridoire</a> 9km              |
| Chirurgien                       | X <a href="#">Chambéry</a> 13km                |
| Dermatologue                     | X <a href="#">Chambéry</a> 14km                |
| Anesthésiste                     | X <a href="#">Chambéry</a> 13km                |
| Gastro-entérologue               | X <a href="#">Chambéry</a> 13km                |
| Gynécologue                      | X <a href="#">Chambéry</a> 13km                |
| Cancérologue                     | X <a href="#">Challes-les-Eaux</a> 15km        |
| Neurologue                       | X <a href="#">Chambéry</a> 13km                |
| Ophtalmologue                    | X <a href="#">Chambéry</a> 13km                |
| ORL                              | X <a href="#">Chambéry</a> 13km                |
| Cardiologue                      | X <a href="#">Chambéry</a> 13km                |
| Pédiatre                         | X <a href="#">Chambéry</a> 14km                |
| Pneumologue                      | X <a href="#">Chambéry</a> 14km                |
| Psychologue                      | X <a href="#">Chambéry</a> 13km                |
| Radiologue                       | X <a href="#">Chambéry</a> 13km                |
| Rhumatologue                     | X <a href="#">Chambéry</a> 13km                |
| Sage-femme                       | X <a href="#">Saint-Pierre-d'Entremont</a> 8km |



## Éducation

|                         |   |
|-------------------------|---|
| Crèche                  | X <a href="#">La Bauche</a> 4km         |
| Ecole maternelle Public | X <a href="#">Cognin</a> 12km           |
| Ecole maternelle Privé  | X <a href="#">Grenoble</a> 34km         |
| Ecole primaire Public   | 1                                       |
| Ecole primaire Privé    | X <a href="#">Entre-deux-Guiers</a> 6km |
| Collège Public          | X <a href="#">Les Échelles</a> 6km      |
| Collège Privé           | X <a href="#">Entre-deux-Guiers</a> 6km |
| Lycée Public            | X <a href="#">Cognin</a> 12km           |
| Lycée Privé             | X <a href="#">Chambéry</a> 14km         |

Sources : Base Sirene des entreprises et de leurs établissements selon les dernières parutions officielles de 2025 portant sur l'année 2024 ([data.gouv](#)). Liste, localisation et tarifs des professionnels de santé selon les dernières parutions officielles de 2025 portant sur l'année 2024 ([opendatasoft](#)) et FINISS Extraction du Fichier des établissements selon les dernières parutions officielles de 2025 portant sur l'année 2024 ([data.gouv](#)). Adresse et géolocalisation des établissements d'enseignement du premier et second degrés selon les dernières parutions officielles de 2025 portant sur l'année 2024 ([data.education.gouv](#))

## Villes autour de Saint-Jean-de-Couz

| Ville                                | Habitants | Superficie         | Pop densité           | Pop active | Taux chômage | Revenu moyen | Prix immobilier        |
|--------------------------------------|-----------|--------------------|-----------------------|------------|--------------|--------------|------------------------|
| Saint-Christophe                     | 545       | 11 km <sup>2</sup> | 50 h/km <sup>2</sup>  | 42.6%      | 3.1%         | 24 330 €/an  | 1 914 €/m <sup>2</sup> |
| Corbel                               | 161       | 10 km <sup>2</sup> | 16 h/km <sup>2</sup>  | 48.4%      | 3.7%         | 23 670 €/an  | 3 109 €/m <sup>2</sup> |
| Saint-Thibaud-de-Couz                | 1 107     | 24 km <sup>2</sup> | 46 h/km <sup>2</sup>  | 50%        | 1.9%         | 24 530 €/an  | 2 990 €/m <sup>2</sup> |
| La Bauche                            | 542       | 6 km <sup>2</sup>  | 90 h/km <sup>2</sup>  | 51.3%      | 4.4%         | 23 320 €/an  | 1 604 €/m <sup>2</sup> |
| Attignat-Oncin (1 avis)              | 574       | 18 km <sup>2</sup> | 32 h/km <sup>2</sup>  | 46.7%      | 3.3%         | 25 550 €/an  | 3 030 €/m <sup>2</sup> |
| Saint-Christophe-sur-Guiers (1 avis) | 847       | 23 km <sup>2</sup> | 37 h/km <sup>2</sup>  | 48.2%      | 2.6%         | 24 530 €/an  | 1 539 €/m <sup>2</sup> |
| Saint-Pierre-de-Genebroze            | 334       | 6 km <sup>2</sup>  | 56 h/km <sup>2</sup>  | 50.6%      | 2.7%         | 25 920 €/an  | 2 259 €/m <sup>2</sup> |
| Les Échelles (3 avis)                | 1 286     | 3 km <sup>2</sup>  | 429 h/km <sup>2</sup> | 47.2%      | 4.8%         | 22 150 €/an  | 976 €/m <sup>2</sup>   |
| Entremont-le-Vieux                   | 648       | 33 km <sup>2</sup> | 20 h/km <sup>2</sup>  | 49.5%      | 2.3%         | 24 610 €/an  | 2 023 €/m <sup>2</sup> |
| Entre-deux-Guiers (1 avis)           | 1 915     | 10 km <sup>2</sup> | 192 h/km <sup>2</sup> | 40.7%      | 4.4%         | 23 160 €/an  | 2 167 €/m <sup>2</sup> |
| Saint-Pierre-d'Entremont             | 581       | 32 km <sup>2</sup> | 18 h/km <sup>2</sup>  | 48.9%      | 3.6%         | 22 830 €/an  | 1 847 €/m <sup>2</sup> |
| Saint-Franc                          | 155       | 7 km <sup>2</sup>  | 22 h/km <sup>2</sup>  | 51.6%      | 5.2%         | 21 460 €/an  | 1 162 €/m <sup>2</sup> |
| Saint-Pierre-d'Entremont             | 383       | 18 km <sup>2</sup> | 21 h/km <sup>2</sup>  | 55.9%      | 1.8%         | 22 210 €/an  | 2 139 €/m <sup>2</sup> |
| Aiguebelette-le-Lac                  | 255       | 7 km <sup>2</sup>  | 36 h/km <sup>2</sup>  | 49.4%      | 3.9%         | 27 450 €/an  | 2 064 €/m <sup>2</sup> |
| La Bridoire (1 avis)                 | 1 202     | 6 km <sup>2</sup>  | 200 h/km <sup>2</sup> | 47.6%      | 4.7%         | 22 790 €/an  | 1 482 €/m <sup>2</sup> |

bien-dans-ma-ville.fr



# Vous aimez votre ville ? Notez-la !

Et faites-nous part de vos remarques constructives



Avec

**BIEN** dans  
ma **VILLE** 