



Version web

Ville de Saint-Jean-de-Chevelu

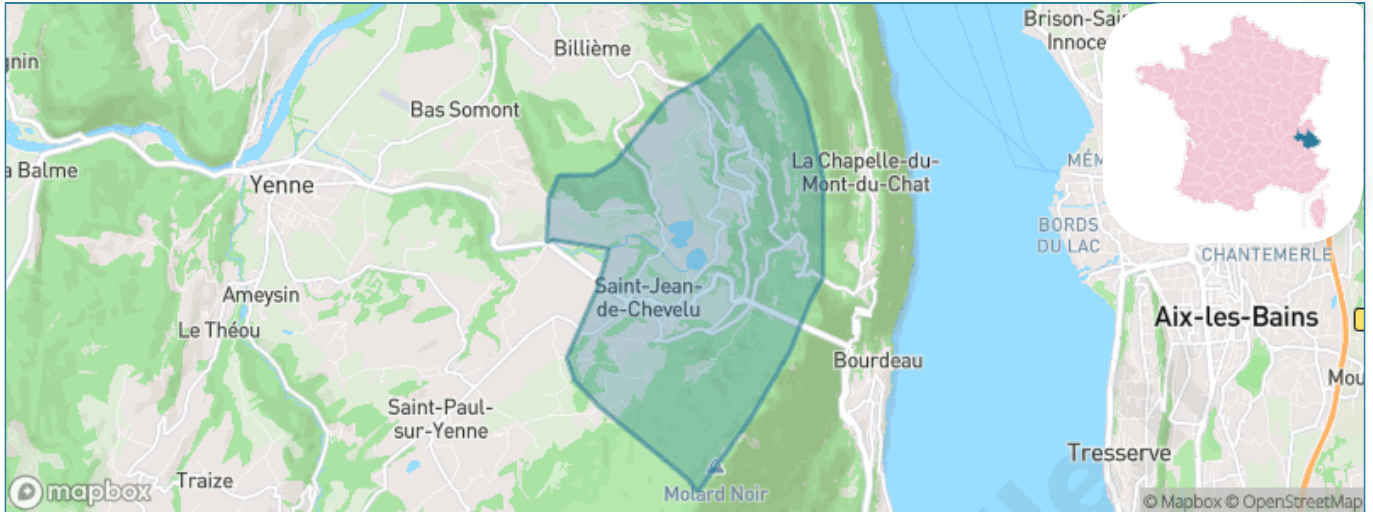
Présenté par

BIEN dans ma **VILLE** 

Sommaire

| | |
|--|----|
| Situation géographique | 3 |
| Statistiques sur la population | 4 |
| Evolution du nombre d'habitants | 4 |
| Tranche d'âge | 5 |
| 0-14 ans | 5 |
| 15-29 ans | 5 |
| 30-44 ans | 5 |
| 45-59 ans | 5 |
| 60-74 ans | 5 |
| 75-89 ans | 5 |
| 90 ans et + | 5 |
| Activité professionnelle | 5 |
| Agriculteurs | 5 |
| Artisans, Commerçants | 5 |
| Cadres et sup. | 5 |
| Professions intermédiaires | 5 |
| Employé | 5 |
| Ouvrier | 5 |
| Retraité | 5 |
| Autres | 5 |
| Niveau de diplôme | 6 |
| Sans diplôme ou CEP | 6 |
| Brevet, BEPC, DNB | 6 |
| CAP-BEP ou équivalent | 6 |
| BAC ou équivalent | 6 |
| BAC+2 | 6 |
| BAC+3 ou +4 | 6 |
| BAC+5 ou plus | 6 |
| Composition des ménages | 6 |
| Couple sans enfant | 6 |
| Couple avec enfant(s) | 6 |
| Famille monoparentale | 6 |
| Colocation / Autre | 6 |
| Personnes seules | 6 |
| Profils électoraux | 7 |
| Premier tour | 7 |
| Sécurité | 8 |
| Evolution du nombre d'infractions | 8 |
| Pour comparer | 9 |
| Services à la population | 10 |
| Commerce | 10 |
| Éducation | 10 |
| Villes autour de Saint-Jean-de-Chevelu | 11 |

Situation géographique



i Informations clés

- **Région** : Auvergne-Rhône-Alpes
- **Département** : Savoie
- **Code postal** : 73170
- **Superficie** : 12 km²



LE DÉPARTEMENT

Statistiques sur la population



Nombre d'habitants

834



Age moyen

38 ans



Pop active

54.3%



Taux chômage

6.4%



Pop densité

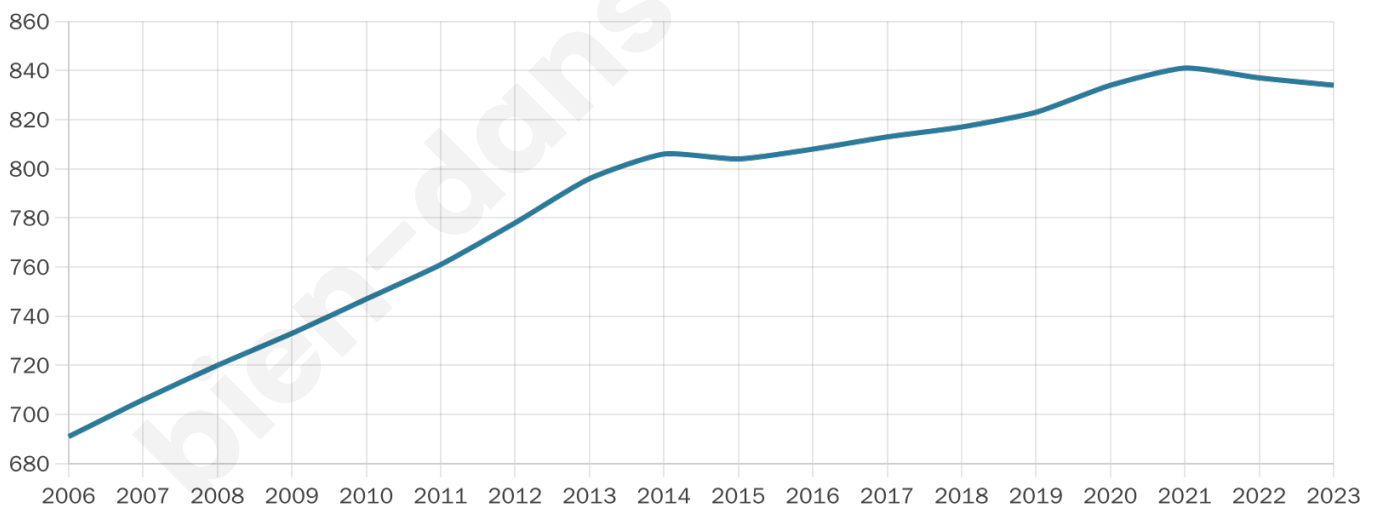
70 h/km²



Revenu moyen

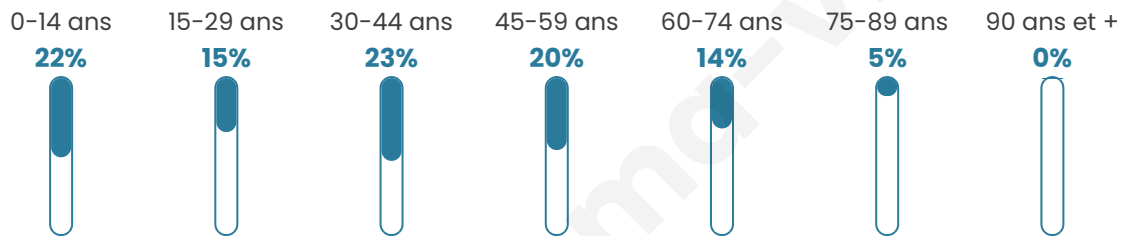
25 150 €/an

Evolution du nombre d'habitants

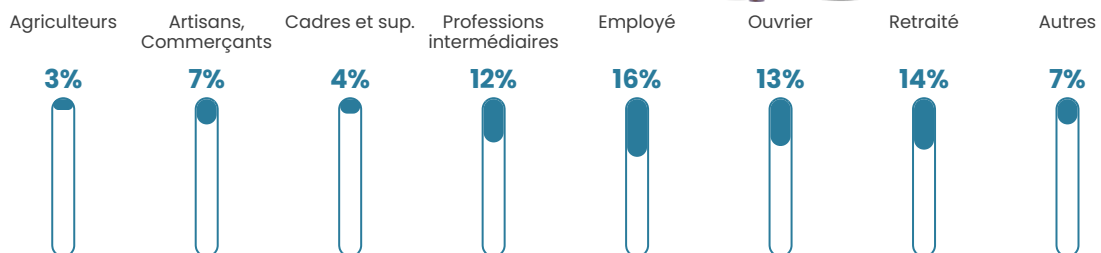


Sources : Institut national de la statistique et des études économiques (insee) selon Les dernières parutions officielles de 2024 portant sur les années 2020, 2021 et 2022.


Tranche d'âge




Activité professionnelle



Niveau de diplôme



Composition des ménages



Profils électoraux

Premier tour

| | | |
|---|-----------------------|---------|
|  | Marine LE PEN | 27.09 % |
|  | Emmanuel MACRON | 26.10 % |
|  | Jean-Luc MÉLENCHON | 18.53 % |
|  | Éric ZEMMOUR | 7.57 % |
|  | Yannick JADOT | 5.38 % |
|  | Valérie PÉCRESE | 4.38 % |
|  | Jean LASSALLE | 3.59 % |
|  | Nicolas DUPONT-AIGNAN | 2.99 % |
|  | Anne HIDALGO | 2.19 % |
|  | Fabien ROUSSEL | 1.20 % |
|  | Nathalie ARTHAUD | 0.60 % |
|  | Philippe POUTOU | 0.40 % |



629 inscrits

Participation : 82.19%

Votes blancs : 2.13%

Votes nuls : 0.77%

Second tour

| | | |
|---|-----------------|---------|
|  | Emmanuel MACRON | 51,56 % |
|  | Marine LE PEN | 48,44 % |

628 inscrits

Participation : 78.66%

Votes blancs : 0.61%

Votes nuls : 8.7%

Sécurité



Agressions physiques / sexuelles

0



Cambriolages

0



Vols / dégradations

0



Stupéfiants

0

Evolution du nombre d'infractions



Pour comparer

(en proportion du nombre d'habitants)



Sources : Bases statistiques communale, départementale et régionale de la délinquance enregistrée par la police et la gendarmerie nationales selon les dernières parutions officielles de 2025 portant sur l'année 2024 ([data.gouv](https://data.gouv.fr)).

Agressions physiques / sexuelles : Violences sexuelles, coups et blessures volontaires intrafamiliaux, coups et blessures volontaires, autres coups, blessures volontaires et vols violents sans arme.

Cambriolages : Cambriolages de logements.

Vols : Vols avec armes, vols d'accessoires sur véhicules, vols dans les véhicules, vols de véhicules, vols sans violence contre des personnes, destructions, dégradations volontaires et escroqueries.

Stupéfiants : Trafic de stupéfiants dont (AFD) et usage de stupéfiants.

Services à la population



Commerce

| | |
|--------------------|-------------------------------------|
| Hypermarché | X Aix-les-Bains 6km |
| Supermarché | X Yenne 5km |
| Superette | X Aix-les-Bains 5km |
| Boulangerie | 1 |
| Boucherie | X Yenne 5km |
| Restaurant | 2 |
| Garage | 1 |
| Station-service | X Yenne 5km |
| Banque | X Yenne 6km |
| La poste | X Aix-les-Bains 4km |
| Coiffeur | 1 |
| Tabac | X Aix-les-Bains 5km |
| Bars / discothèque | X Aix-les-Bains 4km |
| Bibliothèque | X Chambéry 15km |
| Cinéma | X Aix-les-Bains 5km |
| Vétérinaire | X Aix-les-Bains 5km |



Santé

| | |
|----------------------------------|---|
| Pharmacie | X Aix-les-Bains 4km |
| Hôpital | X Aix-les-Bains 5km |
| Laboratoire d'analyses médicales | X Yenne 6km |
| Etablissement pour handicapé | X Aix-les-Bains 4km |
| EHPA | X Brison-Saint-Innocent 5km |
| Médecin | X Aix-les-Bains 5km |
| Dentiste | X Aix-les-Bains 4km |
| Chirurgien | X Aix-les-Bains 6km |
| Dermatologue | X Aix-les-Bains 6km |
| Anesthésiste | X Aix-les-Bains 7km |
| Gastro-entérologue | X Aix-les-Bains 6km |
| Gynécologue | X Aix-les-Bains 4km |
| Cancérologue | X Challes-les-Eaux 20km |
| Neurologue | X Aix-les-Bains 7km |
| Ophthalmologue | X Aix-les-Bains 6km |
| ORL | X Aix-les-Bains 6km |
| Cardiologue | X Aix-les-Bains 6km |
| Pédiatre | X Aix-les-Bains 6km |
| Pneumologue | X Chambéry 16km |
| Psychologue | X Aix-les-Bains 7km |
| Radiologue | X Aix-les-Bains 6km |
| Rhumatologue | X Aix-les-Bains 6km |
| Sage-femme | X Aix-les-Bains 4km |



Éducation

| | |
|-------------------------|-------------------------------------|
| Crèche | 1 |
| Ecole maternelle Public | X Aix-les-Bains 5km |
| Ecole maternelle Privé | X Rumilly 20km |
| Ecole primaire Public | 1 |
| Ecole primaire Privé | X Tresserve 6km |
| Collège Public | X Aix-les-Bains 5km |
| Collège Privé | X Aix-les-Bains 5km |
| Lycée Public | X Aix-les-Bains 7km |
| Lycée Privé | X Aix-les-Bains 5km |

Sources : Base Sirene des entreprises et de leurs établissements selon les dernières parutions officielles de 2025 portant sur l'année 2024 ([data.gouv](#)). Liste, localisation et tarifs des professionnels de santé selon les dernières parutions officielles de 2025 portant sur l'année 2024 ([opendatasoft](#)) et FINISS Extraction du Fichier des établissements selon les dernières parutions officielles de 2025 portant sur l'année 2024 ([data.gouv](#)). Adresse et géolocalisation des établissements d'enseignement du premier et second degrés selon les dernières parutions officielles de 2025 portant sur l'année 2024 ([data.education.gouv](#))

Villes autour de Saint-Jean-de-Chevelu

| Ville | Habitants | Superficie | Pop densité | Pop active | Taux chômage | Revenu moyen | Prix immobilier |
|--------------------------------|-----------|--------------------|-------------------------|------------|--------------|--------------|------------------------|
| La Chapelle-du-Mont-du-Chat | 269 | 7 km ² | 38 h/km ² | 50.2% | 1.9% | 26 900 €/an | 2 619 €/m ² |
| Billième | 273 | 6 km ² | 46 h/km ² | 44.3% | 2.6% | 25 520 €/an | 1 252 €/m ² |
| Bourdeau | 572 | 4 km ² | 143 h/km ² | 54.4% | 3.3% | 31 110 €/an | 3 008 €/m ² |
| Brison-Saint-Innocent (1 avis) | 2 445 | 8 km ² | 306 h/km ² | 41.3% | 3.1% | 30 530 €/an | 4 598 €/m ² |
| Jongieux | 289 | 6 km ² | 48 h/km ² | 45% | 1% | 27 390 €/an | 1 951 €/m ² |
| Saint-Paul | 747 | 13 km ² | 57 h/km ² | 49% | 2.4% | 26 840 €/an | 4 045 €/m ² |
| Yenne (6 avis) | 3 026 | 23 km ² | 132 h/km ² | 46.2% | 3% | 22 750 €/an | 2 457 €/m ² |
| Ontex (1 avis) | 84 | 4 km ² | 21 h/km ² | 63.1% | 2.4% | NC | 1 826 €/m ² |
| Le Bourget-du-Lac (8 avis) | 5 216 | 20 km ² | 261 h/km ² | 40.8% | 3.4% | 27 580 €/an | 3 730 €/m ² |
| Tresserve (3 avis) | 2 909 | 2 km ² | 1 455 h/km ² | 39.7% | 3.3% | 29 640 €/an | 3 577 €/m ² |
| Aix-les-Bains (39 avis) | 32 406 | 12 km ² | 2 701 h/km ² | 45.3% | 5.4% | 24 110 €/an | 3 371 €/m ² |
| Lucey (2 avis) | 286 | 6 km ² | 48 h/km ² | 51% | 2.4% | 24 820 €/an | 1 904 €/m ² |
| Meyrieux-Trouet | 354 | 11 km ² | 32 h/km ² | 41.2% | 2.3% | 23 990 €/an | 699 €/m ² |
| Traize (2 avis) | 335 | 9 km ² | 37 h/km ² | 50.7% | 2.7% | 24 150 €/an | 1 431 €/m ² |
| Drumettaz-Clarafond (9 avis) | 3 012 | 11 km ² | 274 h/km ² | 51.7% | 3.5% | 28 010 €/an | 3 237 €/m ² |

bien-dans-ma-ville.fr



Vous aimez votre ville ? Notez-la !

Et faites-nous part de vos remarques constructives



Avec

BIEN dans ma **VILLE** 