



Version web

Ville de Saint-Jean-de-Buèges

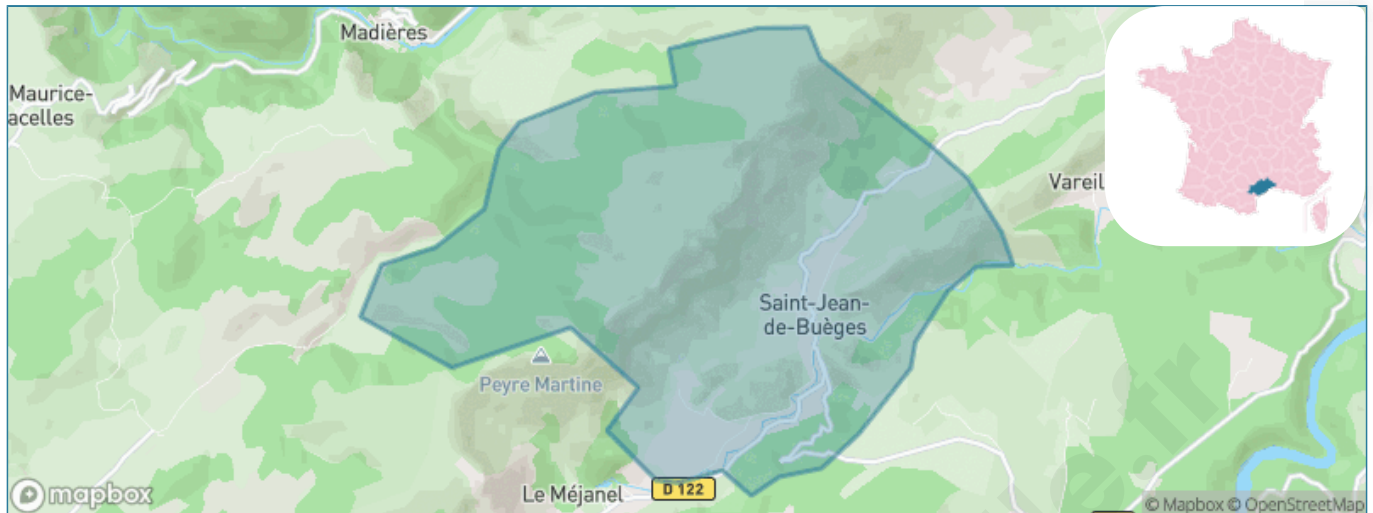
Présenté par

BIEN dans ma **VILLE** 

Sommaire

Situation géographique	3
Statistiques sur la population	4
Evolution du nombre d'habitants	4
Tranche d'âge	5
0-14 ans	5
15-29 ans	5
30-44 ans	5
45-59 ans	5
60-74 ans	5
75-89 ans	5
90 ans et +	5
Activité professionnelle	5
Agriculteurs	5
Artisans, Commerçants	5
Cadres et sup.	5
Professions intermédiaires	5
Employé	5
Ouvrier	5
Retraité	5
Autres	5
Niveau de diplôme	6
Sans diplôme ou CEP	6
Brevet, BEPC, DNB	6
CAP-BEP ou équivalent	6
BAC ou équivalent	6
BAC+2	6
BAC+3 ou +4	6
BAC+5 ou plus	6
Composition des ménages	6
Couple sans enfant	6
Couple avec enfant(s)	6
Famille monoparentale	6
Colocation / Autre	6
Personnes seules	6
Profils électoraux	7
Premier tour	7
Sécurité	8
Evolution du nombre d'infractions	8
Pour comparer	9
Services à la population	10
Commerce	10
Éducation	10
Villes autour de Saint-Jean-de-Buèges	11

Situation géographique



i Informations clés

- **Région** : Occitanie
- **Département** : Hérault
- **Code postal** : 34380
- **Superficie** : 16 km²



Statistiques sur la population



Nombre d'habitants

208



Age moyen

45 ans



Pop active

44.2%



Taux chômage

17.6%



Pop densité

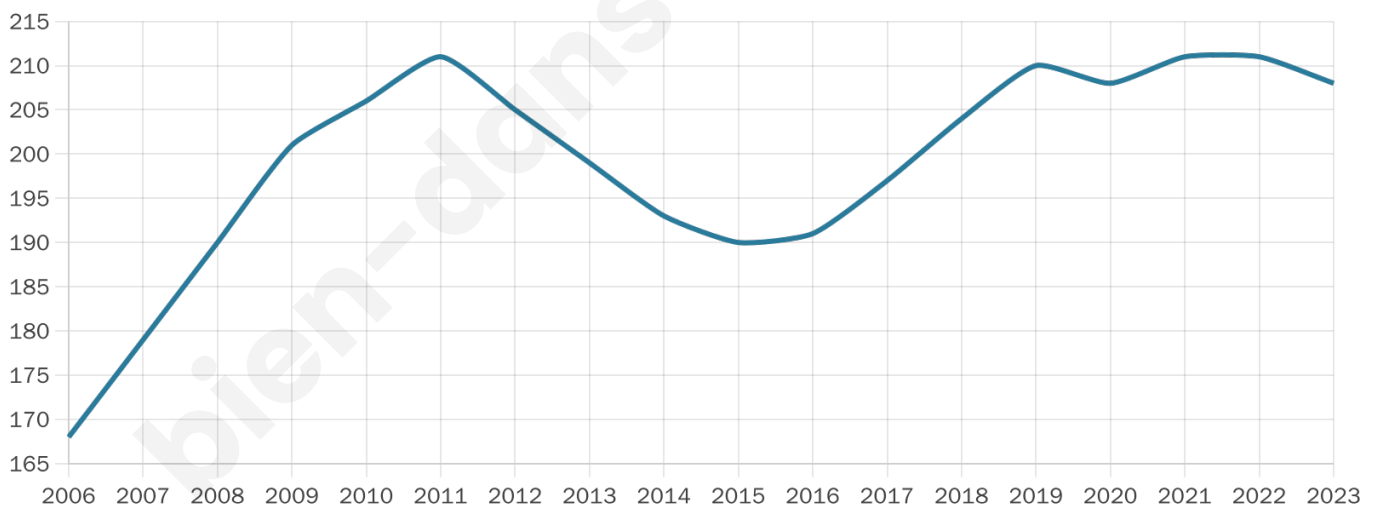
13 h/km²



Revenu moyen

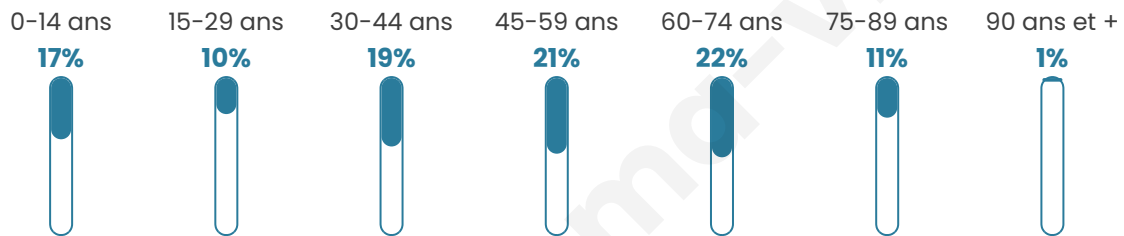
17 210 €/an

Evolution du nombre d'habitants

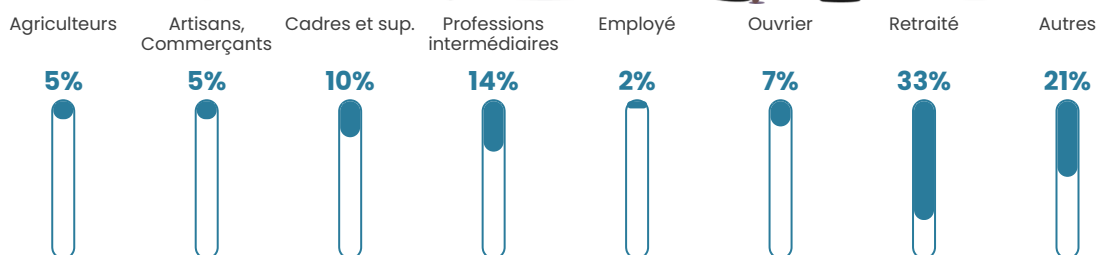


Sources : Institut national de la statistique et des études économiques (insee) selon Les dernières parutions officielles de 2024 portant sur les années 2020, 2021 et 2022.

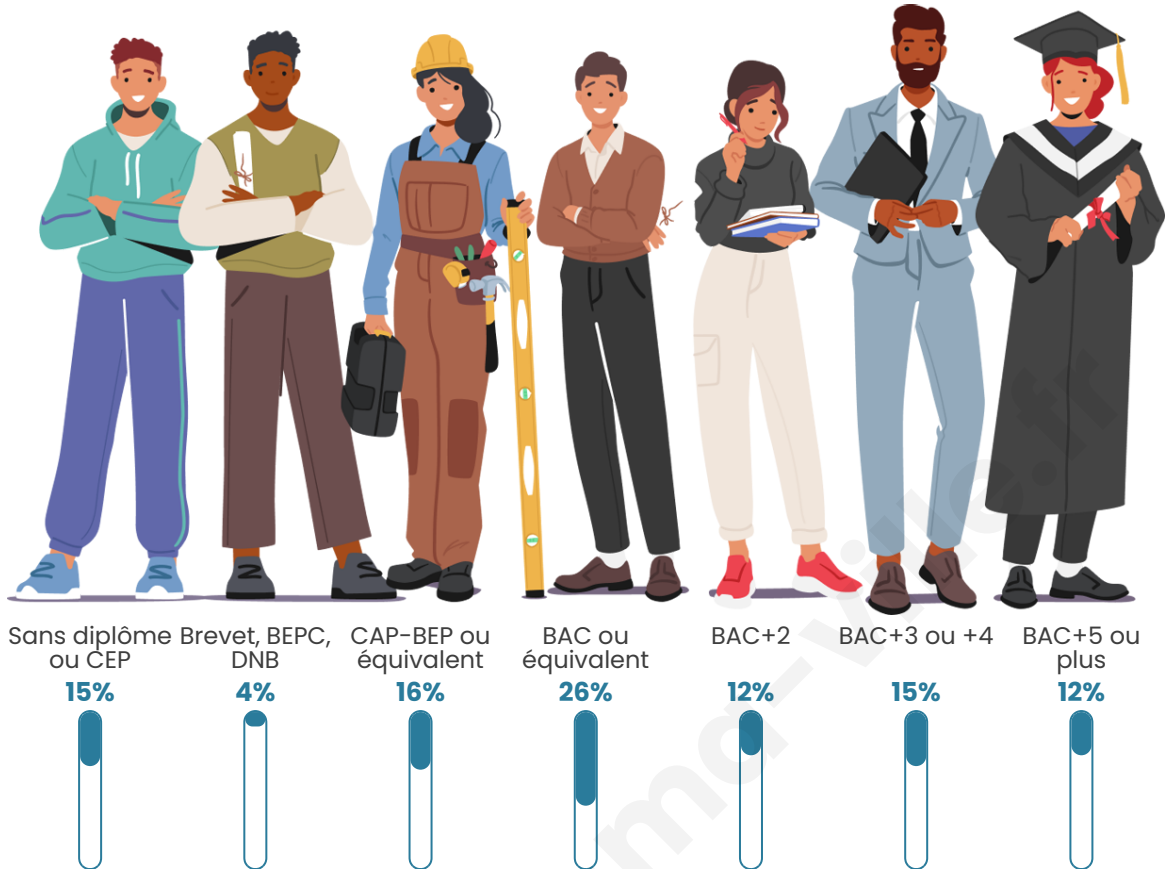
Tranche d'âge




Activité professionnelle



Niveau de diplôme















Composition des ménages



Profils électoraux

Premier tour

	Jean-Luc MÉLENCHON	36.30 %
	Emmanuel MACRON	26.71 %
	Éric ZEMMOUR	10.27 %
	Jean LASSALLE	9.59 %
	Marine LE PEN	7.53 %
	Valérie PÉCRESSE	4.11 %
	Yannick JADOT	2.74 %
	Anne HIDALGO	1.37 %
	Fabien ROUSSEL	0.68 %
	Nicolas DUPONT-AIGNAN	0.68 %
	Nathalie ARTHAUD	0.00 %
	Philippe POUTOU	0.00 %



181 inscrits

Participation : 82.87%

Votes blancs : 2.00%

Votes nuls : 0.67%

Second tour

	Emmanuel MACRON	72,81 %
	Marine LE PEN	27,19 %

181 inscrits

Participation : 77.9%

Votes blancs : 16.31%

Votes nuls : 2.84%

Sécurité



Agressions physiques / sexuelles

0



Cambriolages

0



Vols / dégradations

0



Stupéfiants

0

Evolution du nombre d'infractions



Pour comparer

(en proportion du nombre d'habitants)



Sources : Bases statistiques communale, départementale et régionale de la délinquance enregistrée par la police et la gendarmerie nationales selon les dernières parutions officielles de 2025 portant sur l'année 2024 ([data.gouv](https://data.gouv.fr)).

Agressions physiques / sexuelles : Violences sexuelles, coups et blessures volontaires intrafamiliaux, coups et blessures volontaires, autres coups, blessures volontaires et vols violents sans arme.

Cambriolages : Cambriolages de logements.

Vols : Vols avec armes, vols d'accessoires sur véhicules, vols dans les véhicules, vols de véhicules, vols sans violence contre des personnes, destructions, dégradations volontaires et escroqueries.

Stupéfiants : Trafic de stupéfiants dont (AFD) et usage de stupéfiants.

Services à la population



Commerce

Hypermarché	X Ganges 13km
Supermarché	X Laroque 13km
Superette	X Saint-Martin-de-Londres 10km
Boulangerie	X Brissac 9km
Boucherie	1
Restaurant	1
Garage	X Saint-Martin-de-Londres 10km
Station-service	X Ganges 13km
Banque	X Ganges 13km
La poste	X Ganges 13km
Coiffeur	X Causse-de-la-Selle 4km
Tabac	X Saint-Martin-de-Londres 10km
Bars / discothèque	1
Bibliothèque	X Grabels 25km
Cinéma	X Ganges 13km
Vétérinaire	X Saint-Martin-de-Londres 10km



Santé

Pharmacie	X Saint-Martin-de-Londres 11km
Hôpital	X Ganges 13km
Laboratoire d'analyses médicales	X Ganges 13km
Etablissement pour handicapé	X Saint-Martin-de-Londres 10km
EHPA	X Saint-Martin-de-Londres 10km
Médecin	X Brissac 9km
Dentiste	X Saint-Martin-de-Londres 11km
Chirurgien	X Causse-de-la-Selle 4km
Dermatologue	X Gignac 21km
Anesthésiste	X Ganges 13km
Gastro-entérologue	X Ganges 13km
Gynécologue	X Saint-Guilhem-le-Désert 12km
Cancérologue	X Castelnau-le-Lez 31km
Neurologue	X Lodève 27km
Ophtalmologue	X Saint-Guilhem-le-Désert 12km
ORL	X Ganges 13km
Cardiologue	X Ganges 13km
Pédiatre	X Saint-Gély-du-Fesc 24km
Pneumologue	X Montferrier-sur-Lez 27km
Psychologue	X Saint-Guilhem-le-Désert 12km
Radiologue	X Gignac 21km
Rhumatologue	X Ganges 15km
Sage-femme	X Saint-Martin-de-Londres 11km



Éducation

Crèche	X Brissac 9km
Ecole maternelle Public	X Saint-Martin-de-Londres 10km
Ecole maternelle Privé	X Frontignan 44km
Ecole primaire Public	1
Ecole primaire Privé	X Cazilhac 12km
Collège Public	X Ganges 14km
Collège Privé	X Ganges 13km
Lycée Public	X Le Vigan 17km
Lycée Privé	X Ganges 13km

Sources : Base Sirene des entreprises et de leurs établissements selon les dernières parutions officielles de 2025 portant sur l'année 2024 ([data.gouv](#)). Liste, localisation et tarifs des professionnels de santé selon les dernières parutions officielles de 2025 portant sur l'année 2024 ([opendatasoft](#)) et FINISS Extraction du Fichier des établissements selon les dernières parutions officielles de 2025 portant sur l'année 2024 ([data.gouv](#)). Adresse et géolocalisation des établissements d'enseignement du premier et second degrés selon les dernières parutions officielles de 2025 portant sur l'année 2024 ([data.education.gouv](#))

Villes autour de Saint-Jean-de-Buèges

Ville	Habitants	Superficie	Pop densité	Pop active	Taux chômage	Revenu moyen	Prix immobilier
Saint-André-de-Buèges	47	15 km ²	3 h/km ²	34%	8.5%	NC	929 €/m ²
Causse-de-la-Selle	454	45 km ²	10 h/km ²	44.3%	3.5%	22 450 €/an	1 706 €/m ²
Pégairolles-de-Buèges	54	13 km ²	4 h/km ²	44.4%	7.4%	NC	1 875 €/m ²
Rogues	83	30 km ²	3 h/km ²	53%	8.4%	NC	2 186 €/m ²
Gorniès	103	29 km ²	4 h/km ²	28.2%	5.8%	21 040 €/an	883 €/m ²
Brissac	615	44 km ²	14 h/km ²	47.6%	7.3%	23 020 €/an	2 283 €/m ²
Saint-Maurice-Navacelles	185	68 km ²	3 h/km ²	47%	8.6%	16 900 €/an	1 655 €/m ²
Saint-Martin-de-Londres (3 avis)	2 696	38 km ²	71 h/km ²	49.6%	3.3%	24 630 €/an	2 528 €/m ²
Viols-le-Fort (1 avis)	1 229	16 km ²	77 h/km ²	50%	3.9%	23 330 €/an	2 847 €/m ²
Saint-Laurent-le-Minier (1 avis)	372	13 km ²	29 h/km ²	40.3%	6.5%	18 430 €/an	1 431 €/m ²
Montdardier	209	35 km ²	6 h/km ²	36.8%	6.7%	19 410 €/an	1 211 €/m ²
Saint-Bauzille-de-Putois	1 766	18 km ²	98 h/km ²	50.7%	7.1%	21 100 €/an	2 036 €/m ²
Mas-de-Londres	674	19 km ²	35 h/km ²	51.3%	3.7%	25 320 €/an	2 964 €/m ²
Cazilhac (1 avis)	1 605	11 km ²	146 h/km ²	41.9%	5.6%	21 630 €/an	1 947 €/m ²
Saint-Guilhem-le-Désert (3 avis)	237	38 km ²	6 h/km ²	52.3%	11.8%	19 390 €/an	2 463 €/m ²

bien-dans-ma-ville.fr



Vous aimez votre ville ? Notez-la !

Et faites-nous part de vos remarques constructives



Avec

BIEN dans ma **VILLE** 