



Version web

# Ville de Saint-Jean-de-Beigné

Présenté par

**BIEN** dans ma **VILLE** 

# Sommaire

|   |    |
|---|----|
| Situation géographique .....                | 3  |
| Statistiques sur la population .....        | 4  |
| Evolution du nombre d'habitants .....       | 4  |
| Tranche d'âge .....                         | 5  |
| 0-14 ans .....                              | 5  |
| 15-29 ans .....                             | 5  |
| 30-44 ans .....                             | 5  |
| 45-59 ans .....                             | 5  |
| 60-74 ans .....                             | 5  |
| 75-89 ans .....                             | 5  |
| 90 ans et + .....                           | 5  |
| Activité professionnelle .....              | 5  |
| Agriculteurs .....                          | 5  |
| Artisans, Commerçants .....                 | 5  |
| Cadres et sup. ....                         | 5  |
| Professions intermédiaires .....            | 5  |
| Employé .....                               | 5  |
| Ouvrier .....                               | 5  |
| Retraité .....                              | 5  |
| Autres .....                                | 5  |
| Niveau de diplôme .....                     | 6  |
| Sans diplôme ou CEP .....                   | 6  |
| Brevet, BEPC, DNB .....                     | 6  |
| CAP-BEP ou équivalent .....                 | 6  |
| BAC ou équivalent .....                     | 6  |
| BAC+2 .....                                 | 6  |
| BAC+3 ou +4 .....                           | 6  |
| BAC+5 ou plus .....                         | 6  |
| Composition des ménages .....               | 6  |
| Couple sans enfant .....                    | 6  |
| Couple avec enfant(s) .....                 | 6  |
| Famille monoparentale .....                 | 6  |
| Colocation / Autre .....                    | 6  |
| Personnes seules .....                      | 6  |
| Profils électoraux .....                    | 7  |
| Premier tour .....                          | 7  |
| Sécurité .....                              | 8  |
| Evolution du nombre d'infractions .....     | 8  |
| Pour comparer .....                         | 9  |
| Services à la population .....              | 10 |
| Commerce .....                              | 10 |
| Éducation .....                             | 10 |
| Villes autour de Saint-Jean-de-Beigné ..... | 11 |

# Situation géographique



## i Informations clés

- **Région** : Pays de la Loire
- **Département** : Vendée
- **Code postal** : 85210
- **Superficie** : 13 km<sup>2</sup>



# Statistiques sur la population



Nombre d'habitants

**631**



Age moyen

**39 ans**



Pop active

**47.5%**



Taux chômage

**3.8%**



Pop densité

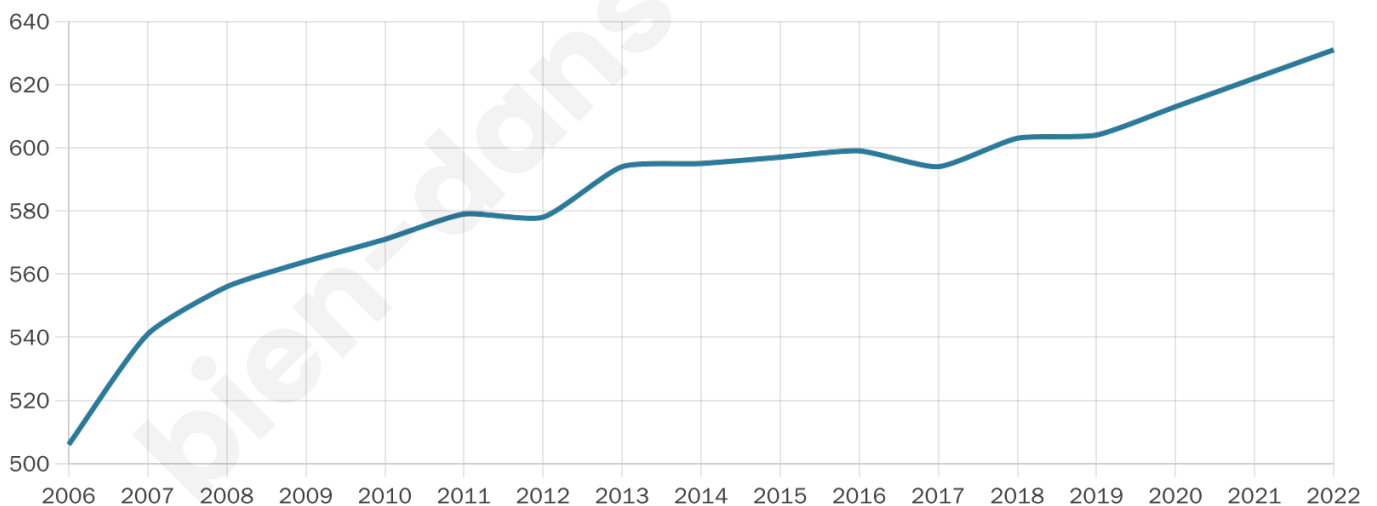
**49 h/km<sup>2</sup>**



Revenu moyen

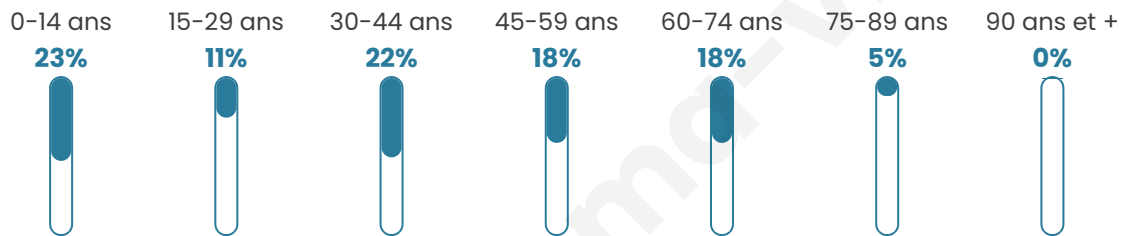
**22 640 €/an**

## Evolution du nombre d'habitants

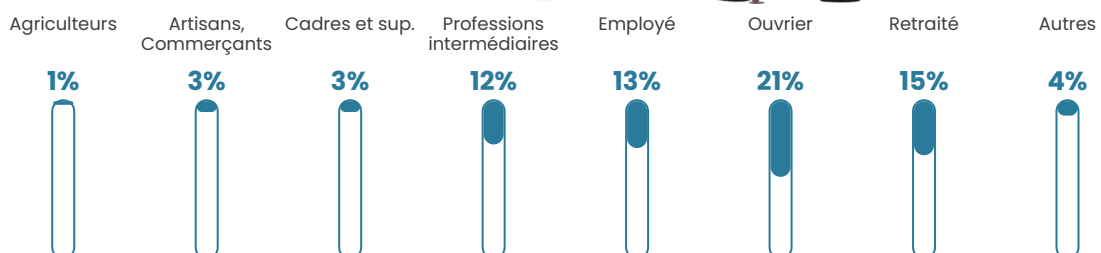


Sources : Institut national de la statistique et des études économiques (insee) selon Les dernières parutions officielles de 2024 portant sur les années 2020, 2021 et 2022.


## Tranche d'âge




## Activité professionnelle



## Niveau de diplôme














## Composition des ménages



# Profils électoraux

## Premier tour

|   |                           |         |
|---|---------------------------|---------|
|    | Emmanuel<br>MACRON        | 35.41 % |
|    | Marine LE PEN             | 28.65 % |
|    | Jean-Luc<br>MÉLENCHON     | 11.89 % |
|    | Valérie PÉCRESSÉ          | 4.86 %  |
|    | Éric ZEMMOUR              | 4.32 %  |
|   | Jean LASSALLE             | 3.51 %  |
|  | Yannick JADOT             | 3.24 %  |
|  | Fabien ROUSSEL            | 2.97 %  |
|  | Nicolas DUPONT-<br>AIGNAN | 2.43 %  |
|  | Anne HIDALGO              | 1.08 %  |
|  | Nathalie ARTHAUD          | 0.81 %  |
|  | Philippe POUTOU           | 0.81 %  |



### 441 inscrits

Participation : 84.58%

Votes blancs : 0.80%

Votes nuls : 0.00%

## Second tour

|   |                    |         |
|---|--------------------|---------|
|  | Emmanuel<br>MACRON | 57,31 % |
|  | Marine LE PEN      | 42,69 % |

### 440 inscrits

Participation : 85.91%

Votes blancs : 5.29%

Votes nuls : 2.38%

# Sécurité



Agressions physiques / sexuelles

0



Cambriolages

0



Vols / dégradations

0



Stupéfiants

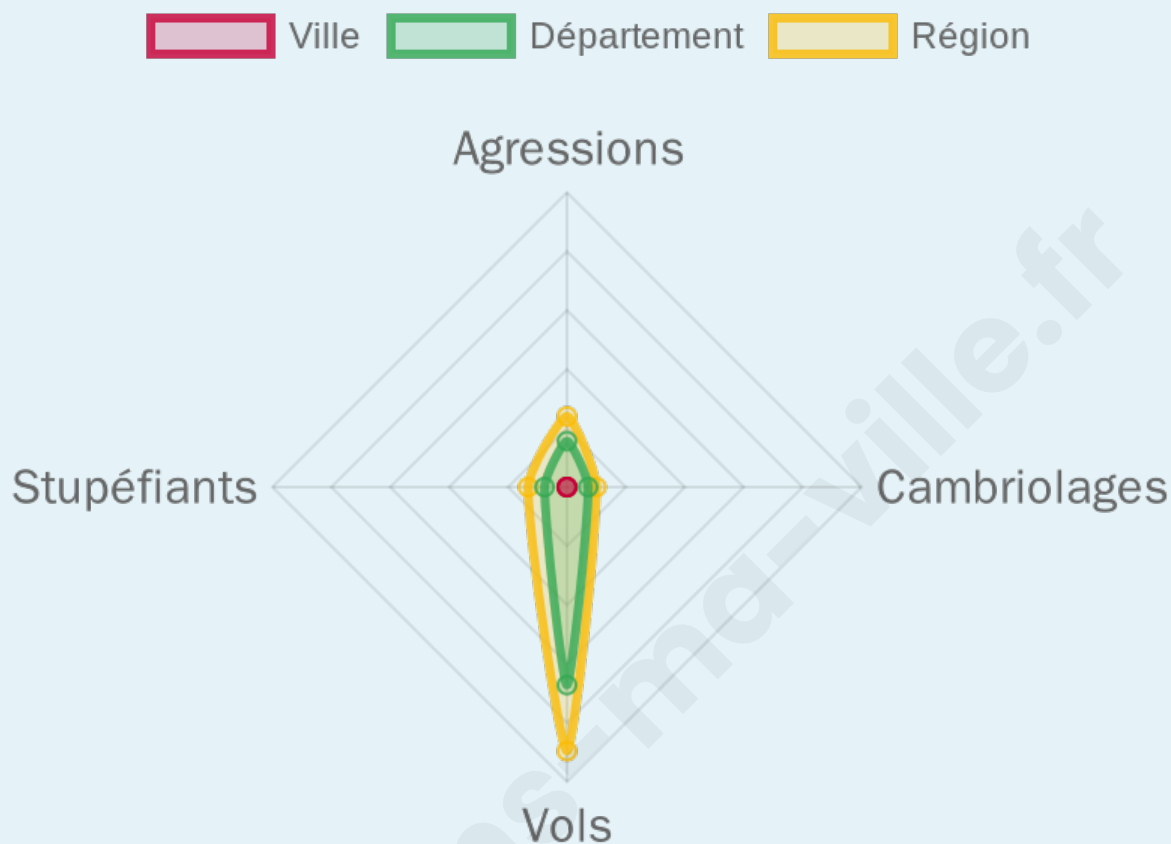
0

## Evolution du nombre d'infractions



## Pour comparer

(en proportion du nombre d'habitants)



Sources : Bases statistiques communale, départementale et régionale de la délinquance enregistrée par la police et la gendarmerie nationales selon les dernières parutions officielles de 2025 portant sur l'année 2024 ([data.gouv](https://data.gouv.fr)).

Agressions physiques / sexuelles : Violences sexuelles, coups et blessures volontaires intrafamiliaux, coups et blessures volontaires, autres coups, blessures volontaires et vols violents sans arme.

Cambriolages : Cambriolages de logements.

Vols : Vols avec armes, vols d'accessoires sur véhicules, vols dans les véhicules, vols de véhicules, vols sans violence contre des personnes, destructions, dégradations volontaires et escroqueries.

Stupéfiants : Trafic de stupéfiants dont (AFD) et usage de stupéfiants.

# Services à la population



## Commerce

|                    |  |
|--------------------|--|
| Hypermarché        | X <a href="#">Luçon</a> 7km                  |
| Supermarché        | X <a href="#">Sainte-Hermine</a> 5km         |
| Superette          | X <a href="#">Nalliers</a> 7km               |
| Boulangerie        | 2  |
| Boucherie          | 1  |
| Restaurant         | 1  |
| Garage             | 5  |
| Station-service    | 1  |
| Banque             | X <a href="#">Sainte-Hermine</a> 4km         |
| La poste           | X <a href="#">Sainte-Gemme-la-Plaine</a> 4km |
| Coiffeur           | 1  |
| Tabac              | X <a href="#">Luçon</a> 9km                  |
| Bars / discothèque | 1  |
| Bibliothèque       | X <a href="#">Sainte-Hermine</a> 5km         |
| Cinéma             | X <a href="#">Luçon</a> 10km                 |
| Vétérinaire        | X <a href="#">Sainte-Gemme-la-Plaine</a> 6km |



## Santé

|                                  |  |
|----------------------------------|--|
| Pharmacie                        | X <a href="#">Sainte-Hermine</a> 2km                       |
| Hôpital                          | X <a href="#">Luçon</a> 10km                               |
| Laboratoire d'analyses médicales | X <a href="#">Sainte-Hermine</a> 5km                       |
| Etablissement pour handicapé     | X <a href="#">Luçon</a> 9km                                |
| EHPA                             | X <a href="#">Sainte-Hermine</a> 4km                       |
| Médecin                          | X <a href="#">Sainte-Hermine</a> 6km                       |
| Dentiste                         | X <a href="#">Sainte-Hermine</a> 6km                       |
| Chirurgien                       | X <a href="#">Fontenay-le-Comte</a> 20km                   |
| Dermatologue                     | X <a href="#">Fontenay-le-Comte</a> 21km                   |
| Anesthésiste                     | X <a href="#">Fontenay-le-Comte</a> 20km                   |
| Gastro-entérologue               | X <a href="#">Fontenay-le-Comte</a> 22km                   |
| Gynécologue                      | X <a href="#">Chantonnay</a> 19km                          |
| Cancérologue                     | X <a href="#">Nantes</a> 83km                              |
| Neurologue                       | X <a href="#">La Roche-sur-Yon</a> 30km                    |
| Ophtalmologue                    | X <a href="#">Luçon</a> 9km                                |
| ORL                              | X <a href="#">Fontenay-le-Comte</a> 21km                   |
| Cardiologue                      | X <a href="#">Le Champ-Saint-Père</a> 20km                 |
| Pédiatre                         | X <a href="#">Saint-Martin-Lars-en-Sainte-Hermine</a> 10km |
| Pneumologue                      | X <a href="#">Fontenay-le-Comte</a> 20km                   |
| Psychologue                      | X <a href="#">Saint-Laurent-de-la-Salle</a> 15km           |
| Radiologue                       | X <a href="#">Chantonnay</a> 20km                          |
| Rhumatologue                     | X <a href="#">Fontenay-le-Comte</a> 21km                   |
| Sage-femme                       | X <a href="#">Sainte-Hermine</a> 6km                       |



## Éducation

|                         |  |
|-------------------------|--|
| Crèche                  | 1  |
| Ecole maternelle Public | X <a href="#">Sainte-Hermine</a> 5km         |
| Ecole maternelle Privé  | X <a href="#">Aizenay</a> 48km               |
| Ecole primaire Public   | X <a href="#">Sainte-Hermine</a> 1km         |
| Ecole primaire Privé    | X <a href="#">Sainte-Gemme-la-Plaine</a> 5km |
| Collège Public          | X <a href="#">Sainte-Hermine</a> 4km         |
| Collège Privé           | X <a href="#">Sainte-Hermine</a> 5km         |
| Lycée Public            | X <a href="#">Sainte-Gemme-la-Plaine</a> 5km |
| Lycée Privé             | X <a href="#">Luçon</a> 9km                  |

Sources : Base Sirene des entreprises et de leurs établissements selon les dernières parutions officielles de 2025 portant sur l'année 2024 ([data.gouv](#)). Liste, localisation et tarifs des professionnels de santé selon les dernières parutions officielles de 2025 portant sur l'année 2024 ([opendatasoft](#)) et FINISS Extraction du Fichier des établissements selon les dernières parutions officielles de 2025 portant sur l'année 2024 ([data.gouv](#)). Adresse et géolocalisation des établissements d'enseignement du premier et second degrés selon les dernières parutions officielles de 2025 portant sur l'année 2024 ([data.education.gouv](#))

## Villes autour de Saint-Jean-de-Beugné

| Ville                           | Habitants | Superficie         | Pop densité           | Pop active | Taux chômage | Revenu moyen | Prix immobilier        |
|---------------------------------|-----------|--------------------|-----------------------|------------|--------------|--------------|------------------------|
| Saint-Aubin-la-Plaine           | 529       | 11 km <sup>2</sup> | 48 h/km <sup>2</sup>  | 49.9%      | 4%           | 21 140 €/an  | 1 215 €/m <sup>2</sup> |
| Sainte-Gemme-la-Plaine (3 avis) | 2 084     | 35 km <sup>2</sup> | 60 h/km <sup>2</sup>  | 47.7%      | 2.7%         | 22 960 €/an  | 1 597 €/m <sup>2</sup> |
| Sainte-Hermine (1 avis)         | 3 611     | 34 km <sup>2</sup> | 106 h/km <sup>2</sup> | 36.6%      | 3.7%         | 21 150 €/an  | 1 090 €/m <sup>2</sup> |
| Bessay (1 avis)                 | 456       | 10 km <sup>2</sup> | 46 h/km <sup>2</sup>  | 39.9%      | 2.6%         | 22 130 €/an  | 1 514 €/m <sup>2</sup> |
| Moutiers-sur-le-Lay             | 843       | 18 km <sup>2</sup> | 47 h/km <sup>2</sup>  | 43.8%      | 2.7%         | 21 940 €/an  | 1 162 €/m <sup>2</sup> |
| Sainte-Pexine                   | 291       | 15 km <sup>2</sup> | 19 h/km <sup>2</sup>  | 53.3%      | 7.6%         | 20 960 €/an  | 1 268 €/m <sup>2</sup> |
| Nalliers (1 avis)               | 2 389     | 33 km <sup>2</sup> | 72 h/km <sup>2</sup>  | 43.2%      | 4.2%         | 21 660 €/an  | 1 181 €/m <sup>2</sup> |
| Saint-Étienne-de-Brillouet      | 616       | 18 km <sup>2</sup> | 34 h/km <sup>2</sup>  | 52.3%      | 4.4%         | 21 840 €/an  | 1 209 €/m <sup>2</sup> |
| Corpe                           | 1 024     | 17 km <sup>2</sup> | 60 h/km <sup>2</sup>  | 50.6%      | 5.3%         | 22 590 €/an  | 1 271 €/m <sup>2</sup> |
| Thiré (1 avis)                  | 532       | 11 km <sup>2</sup> | 48 h/km <sup>2</sup>  | 44.4%      | 4.3%         | 21 570 €/an  | 1 062 €/m <sup>2</sup> |
| Mouzeuil-Saint-Martin           | 1 233     | 25 km <sup>2</sup> | 49 h/km <sup>2</sup>  | 43.7%      | 4.6%         | 21 230 €/an  | 1 429 €/m <sup>2</sup> |
| La Réorthe                      | 1 161     | 23 km <sup>2</sup> | 50 h/km <sup>2</sup>  | 45.4%      | 3.5%         | 21 390 €/an  | 1 047 €/m <sup>2</sup> |
| Luçon (16 avis)                 | 9 417     | 31 km <sup>2</sup> | 304 h/km <sup>2</sup> | 37.8%      | 4.4%         | 21 510 €/an  | 1 459 €/m <sup>2</sup> |
| Pouillé                         | 630       | 17 km <sup>2</sup> | 37 h/km <sup>2</sup>  | 45.9%      | 5.2%         | 20 950 €/an  | 979 €/m <sup>2</sup>   |
| Péault (1 avis)                 | 629       | 9 km <sup>2</sup>  | 70 h/km <sup>2</sup>  | 45.5%      | 4.1%         | 22 760 €/an  | 1 024 €/m <sup>2</sup> |

bien-dans-ma-ville.fr



# Vous aimez votre ville ? Notez-la !

Et faites-nous part de vos remarques constructives



Avec

**BIEN** dans  
ma **VILLE** 