Version web

Ville de Saint-Jean-d'Aulps

Présenté par

BIEN dans ma VILLE

Sommaire

Situation géographique ... 3
Statistiques sur la population ... 4
Evolution du nombre d'habitants ... 4
Tranche d'âge ... 5
- ***0-14 ans*** ... 5
- ***15-29 ans*** ... 5
- ***30-44 ans*** ... 5
- ***45-59 ans*** ... 5
- ***60-74 ans*** ... 5
- ***75-89 ans*** ... 5
- ***90 ans et +*** ... 5

Activité professionnelle ... 5
- ***Agriculteurs*** ... 5
- ***Artisans, Commerçants*** ... 5
- ***Cadres et sup.*** ... 5
- ***Professions intermédiaires*** ... 5
- ***Employé*** ... 5
- ***Ouvrier*** ... 5
- ***Retraité*** ... 5
- ***Autres*** ... 5

Niveau de diplôme ... 6
- ***Sans diplôme ou CEP*** ... 6
- ***Brevet, BEPC, DNB*** ... 6
- ***CAP-BEP ou équivalent*** ... 6
- ***BAC ou équivalent*** ... 6
- ***BAC+2*** ... 6
- ***BAC+3 ou +4*** ... 6
- ***BAC+5 ou plus*** ... 6

Composition des ménages ... 6
- ***Couple sans enfant*** ... 6
- ***Couple avec enfant(s)*** ... 6
- ***Famille monoparentale*** ... 6
- ***Colocation / Autre*** ... 6
- ***Personnes seules*** ... 6

Profils électoraux ... 7
- ***Premier tour*** ... 7

Sécurité ... 8
- ***Evolution du nombre d'infractions*** ... 8
- ***Pour comparer*** ... 9

Services à la population ... 10
- ***Commerce*** ... 10
- ***Éducation*** ... 10
- ***Villes autour de Saint-Jean-d'Aulps*** ... 11

Avis sur la ville de Saint-Jean-d'Aulps ... 12
- ***Moyenne par critère*** ... 12
- ***Villes autour de Saint-Jean-d'Aulps*** ... 12
- ***Répartition des avis par note*** ... 12
- ***Répartition des avis par note*** ... 12

Situation géographique

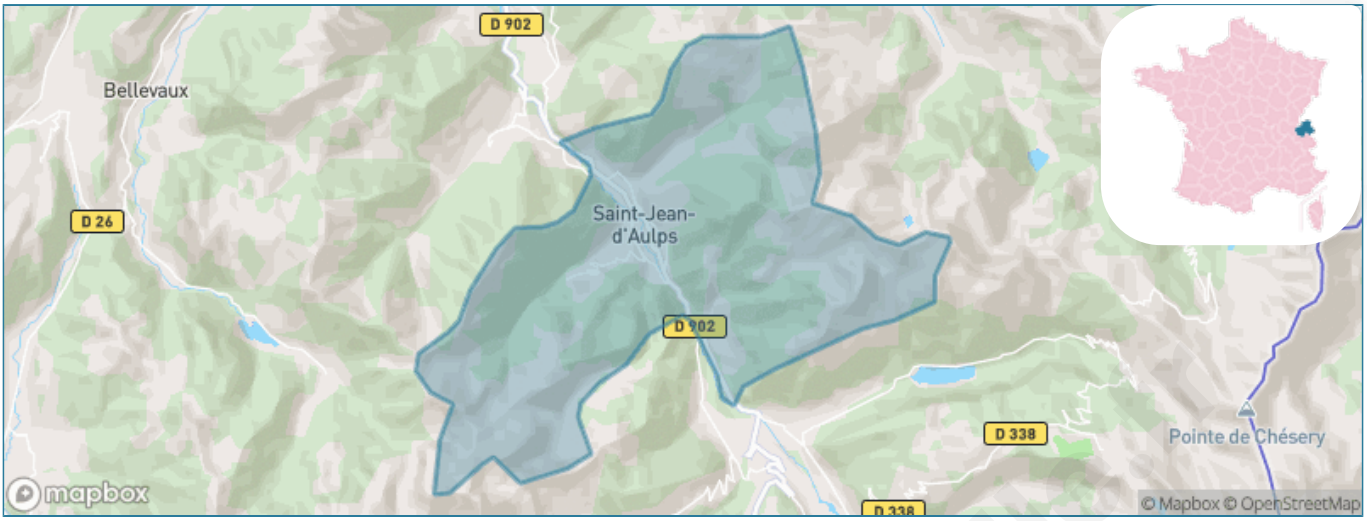

Informations clés

- **Région :** Auvergne-Rhône-Alpes
- **Département :** Haute-Savoie
- **Code postal :** 74430
- **Superficie :** 40 km²

La Région
Auvergne-Rhône-Alpes

haute savoie
le Département

bien-dans-ma-ville

Statistiques sur la population

Nombre d'habitants	Age moyen	Pop active
1 492	**40 ans**	**55.6%**

Taux chômage	Pop densité	Revenu moyen
3.6%	**37 h/km²**	**23 480 €/an**

Evolution du nombre d'habitants

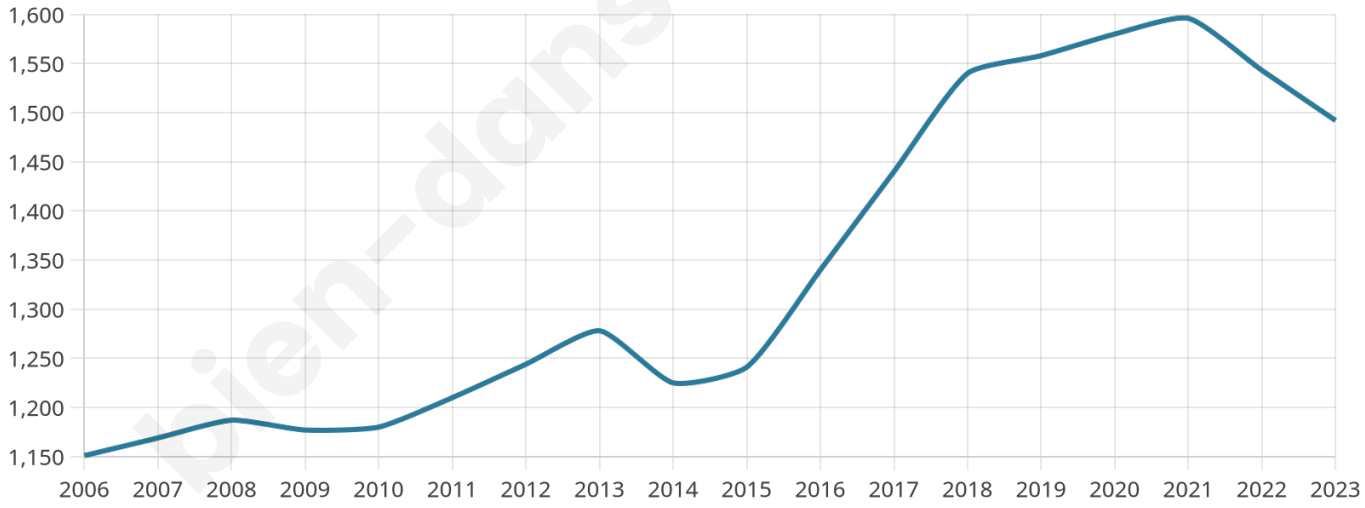

Sources : Institut national de la statistique et des études économiques (insee) selon Les dernières parutions officielles de 2024 portant sur les années 2020, 2021 et 2022.

bien-dans-ma-ville.fr

Tranche d'âge

0-14 ans	15-29 ans	30-44 ans	45-59 ans	60-74 ans	75-89 ans	90 ans et +
22%	15%	25%	22%	14%	7%	2%

Activité professionnelle

Agriculteurs	Artisans, Commerçants	Cadres et sup.	Professions intermédiaires	Employé	Ouvrier	Retraité	Autres
0%	11%	3%	12%	17%	10%	18%	10%

bien-dans-ma-ville.fr

Niveau de diplôme

Sans diplôme ou CEP	Brevet, BEPC, DNB	CAP-BEP ou équivalent	BAC ou équivalent	BAC+2	BAC+3 ou +4	BAC+5 ou plus
13%	7%	25%	23%	11%	14%	7%

Composition des ménages

Couple sans enfant	Couple avec enfant(s)	Famille monoparentale	Colocation / Autre	Personnes seules
37%	37%	7%	5%	15%

bien-dans-ma-ville.fr

Profils électoraux

Premier tour

Emmanuel MACRON 29.89 %

Jean-Luc MÉLENCHON 18.26 %

Marine LE PEN 16.96 %

Valérie PÉCRESSE 7.92 %

Yannick JADOT 6.95 %

Éric ZEMMOUR 6.14 %

Jean LASSALLE 5.17 %

Nicolas DUPONT-AIGNAN 3.39 %

Fabien ROUSSEL 2.10 %

Anne HIDALGO 1.94 %

Philippe POUTOU 0.81 %

Nathalie ARTHAUD 0.48 %

867 inscrits
Participation : 73.24%
Votes blancs : 1.89%
Votes nuls : 0.63%

Second tour

Emmanuel MACRON 64,9 %

Marine LE PEN 35,1 %

867 inscrits
Participation : 67.7%
Votes blancs : 7.5%
Votes nuls : 2.73%

bien-dans-ma-ville.fr

Sécurité

Agressions physiques / sexuelles

0

Cambriolages

0

Vols / dégradations

14

Stupéfiants

0

Evolution du nombre d'infractions

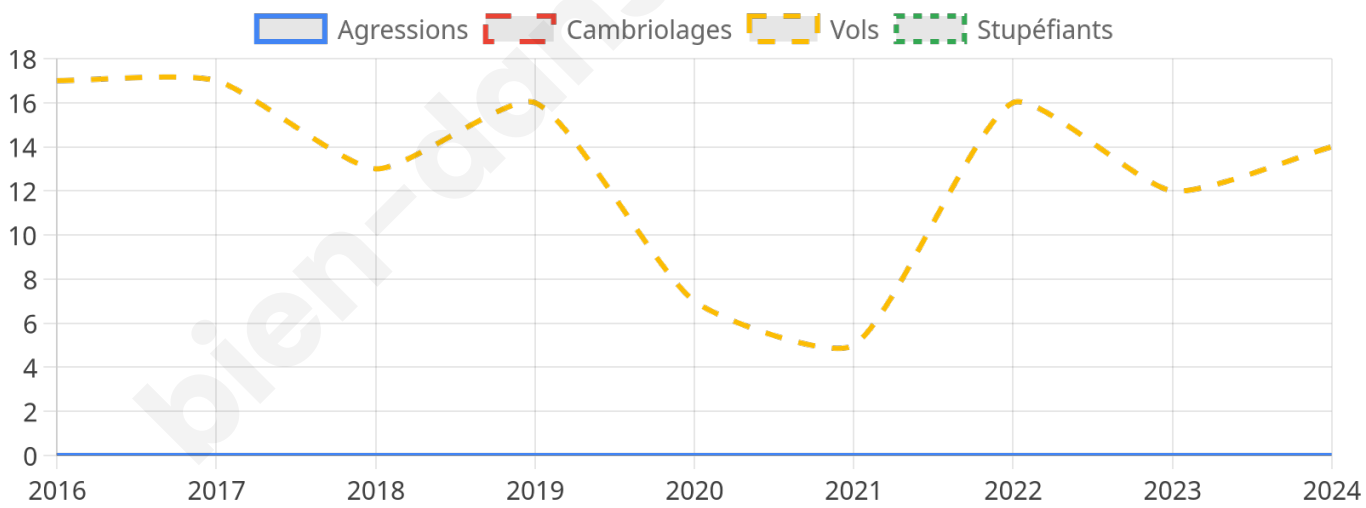

bien-dans-ma-

Pour comparer

(en proportion du nombre d'habitants)

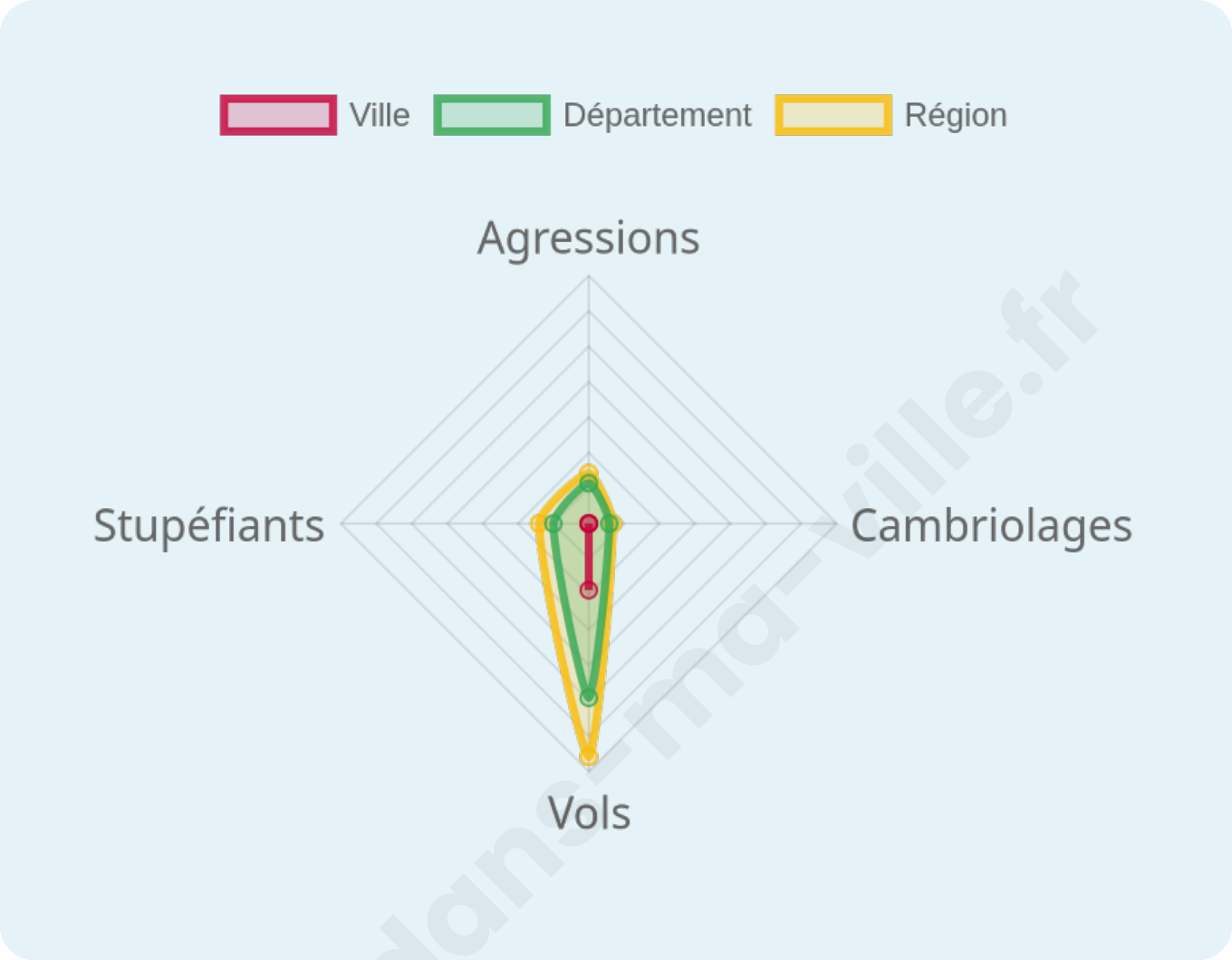

Sources : Bases statistiques communale, départementale et régionale de la délinquance enregistrée par la police et la gendarmerie nationales selon les dernières parutions officielles de 2025 portant sur l'année 2024 (data.gouv).
Agressions physiques / sexuelles : Violences sexuelles, coups et blessures volontaires intrafamiliaux, coups et blessures volontaires, autres coups, blessures volontaires et vols violents sans arme.
Cambriolages : Cambriolages de logements.
Vols : Vols avec armes, vols d'accessoires sur véhicules, vols dans les véhicules, vols de véhicules, vols sans violence contre des personnes, destructions, dégradations volontaires et escroqueries.
Stupéfiants : Trafic de stupéfiants dont (AFD) et usage de stupéfiants.

bien-dans-ma-ville.fr

Services à la population

Commerce

Hypermarché	X Vinzier 13km
Supermarché	1
Superêtte	2
Boulangerie	2
Boucherie	1
Restaurant	8
Garage	6
Station-service	1
Banque	1
La poste	3
Coiffeur	5
Tabac	X Morzine 7km
Bars / discothèque	5
Bibliothèque	X Morzine 8km
Cinéma	X Morzine 7km
Vétérinaire	X La Côte-d'Arbroz 5km

Éducation

Crêche	5
Ecole maternelle Public	X La Côte-d'Arbroz 5km
Ecole maternelle Privé	X Gaillard 35km
Ecole primaire Public	1
Ecole primaire Privé	X Abondance 8km
Collège Public	1
Collège Privé	X Abondance 7km
Lycée Public	X Évian-les-Bains 19km
Lycée Privé	X Abondance 7km

Santé

Pharmacie	1
Hôpital	X Thonon-les-Bains 19km
Laboratoire d'analyses médicales	X Taninges 15km
Etablissement pour handicapé	X Villard 17km
EHPA	1
Médecin	2
Dentiste	2
Chirurgien	X Thonon-les-Bains 19km
Dermatologue	X Thonon-les-Bains 20km
Anesthésiste	X Thonon-les-Bains 20km
Gastro-entérologue	X Thonon-les-Bains 20km
Gynécologue	X Taninges 15km
Cancérologue	X Annemasse 33km
Neurologue	X Thonon-les-Bains 20km
Ophtalmologue	X Évian-les-Bains 19km
ORL	X Évian-les-Bains 19km
Cardiologue	X Évian-les-Bains 19km
Pédiatre	X Évian-les-Bains 19km
Pneumologue	X Bonneville 25km
Psychologue	X Évian-les-Bains 19km
Radiologue	X Thonon-les-Bains 19km
Rhumatologue	X Cornier 31km
Sage-femme	1

Sources : Base Sirene des entreprises et de leurs établissements selon les dernières parutions officielles de 2025 portant sur l'année 2024 (data.gouv). Liste, localisation et tarifs des professionnels de santé selon les dernières parutions officielles de 2025 portant sur l'année 2024 (opendatasoft) et FINESS Extraction du Fichier des établissements selon les dernières parutions officielles de 2025 portant sur l'année 2024 (data.gouv). Adresse et géolocalisation des établissements d'enseignement du premier et second degrés selon les dernières parutions officielles de 2025 portant sur l'année 2024 (data.education.gouv)

Villes autour de Saint-Jean-d'Aulps

Ville	Habitants	Superficie	Pop densité	Pop active	Taux chômage	Revenu moyen	Prix immobilier
Seytroux	538	18 km²	30 h/km²	52.6%	1.5%	24 260 €/an	4 301 €/m²
Essert-Romand	526	6 km²	88 h/km²	53.2%	0.8%	26 680 €/an	3 596 €/m²
Le Biot	633	13 km²	49 h/km²	58.1%	2.7%	24 370 €/an	2 501 €/m²
Montriond (2 avis)	969	24 km²	40 h/km²	55.1%	1.8%	24 050 €/an	4 482 €/m²
La Côte-d'Arbroz	349	12 km²	29 h/km²	63.3%	0.6%	24 880 €/an	4 622 €/m²
La Baume	320	16 km²	20 h/km²	60.9%	0.3%	25 460 €/an	2 545 €/m²
Bonnevaux	284	7 km²	41 h/km²	55.6%	3.9%	24 310 €/an	1 979 €/m²
Morzine (4 avis)	2 658	44 km²	60 h/km²	54.7%	1.1%	24 600 €/an	5 889 €/m²
Les Gets (1 avis)	1 227	30 km²	41 h/km²	54.1%	1.1%	25 070 €/an	6 281 €/m²
Abondance (1 avis)	1 583	58 km²	27 h/km²	51.7%	1.9%	24 820 €/an	3 275 €/m²
Bellevaux (2 avis)	1 450	49 km²	30 h/km²	47.5%	2%	25 810 €/an	2 402 €/m²
La Forclaz	219	4 km²	55 h/km²	50.2%	2.3%	23 340 €/an	2 363 €/m²
La Vernaz	280	7 km²	40 h/km²	62.9%	2.1%	24 720 €/an	1 808 €/m²
Lullin	809	13 km²	62 h/km²	54.4%	3.7%	27 680 €/an	3 132 €/m²
Chevenoz	709	10 km²	71 h/km²	50.4%	3%	28 460 €/an	2 334 €/m²

bien-dans-ma-ville.fr

Avis sur la ville de Saint-Jean-d'Aulps

Note moyenne

4.4/5

2 avis

Répartition des avis par note

★★★★★	1 avis
★★★★☆	1 avis
★★★☆☆	0 avis
★★☆☆☆	0 avis
★☆☆☆☆	0 avis
☆☆☆☆☆	0 avis

Moyenne par critère

Sécurité	Éducation	Sport / Loisir	Environnement	Vie pratique
5.0	5.0	3.0	4.5	4.5

Villes autour de Saint-Jean-d'Aulps

Ville	Note globale	Sécurité	Éducation	Sport Loisir	Environnement	Vie pratique
Seytroux	-	-	-	-	-	-
Essert-Romand	-	-	-	-	-	-
Le Biot	-	-	-	-	-	-
Montriond (2 avis)	**4.5**	**4.5**	**5.0**	**4.5**	**4.5**	**4.0**
La Côte-d'Arbroz	-	-	-	-	-	-
La Baume	-	-	-	-	-	-
Bonnevaux	-	-	-	-	-	-
Morzine (4 avis)	3.5	3.5	3.5	3.8	3.8	2.8
Les Gets (1 avis)	1.6	**1.0**	2.0	2.0	2.0	**1.0**
Abondance (1 avis)	**4.2**	**5.0**	**5.0**	3.0	**5.0**	3.0
Bellevaux (2 avis)	2.9	**0.0**	2.5	3.5	**5.0**	3.5
La Forclaz	-	-	-	-	-	-
La Vernaz	-	-	-	-	-	-
Lullin	-	-	-	-	-	-
Chevenoz	-	-	-	-	-	-

bien-dans-ma-ville.fr

Vous aimez votre ville ? Notez-la !

Et faites-nous part de vos remarques constructives

Avec

BIEN dans ma VILLE