



Version web

Ville de Saint-Jean- d'Ataux

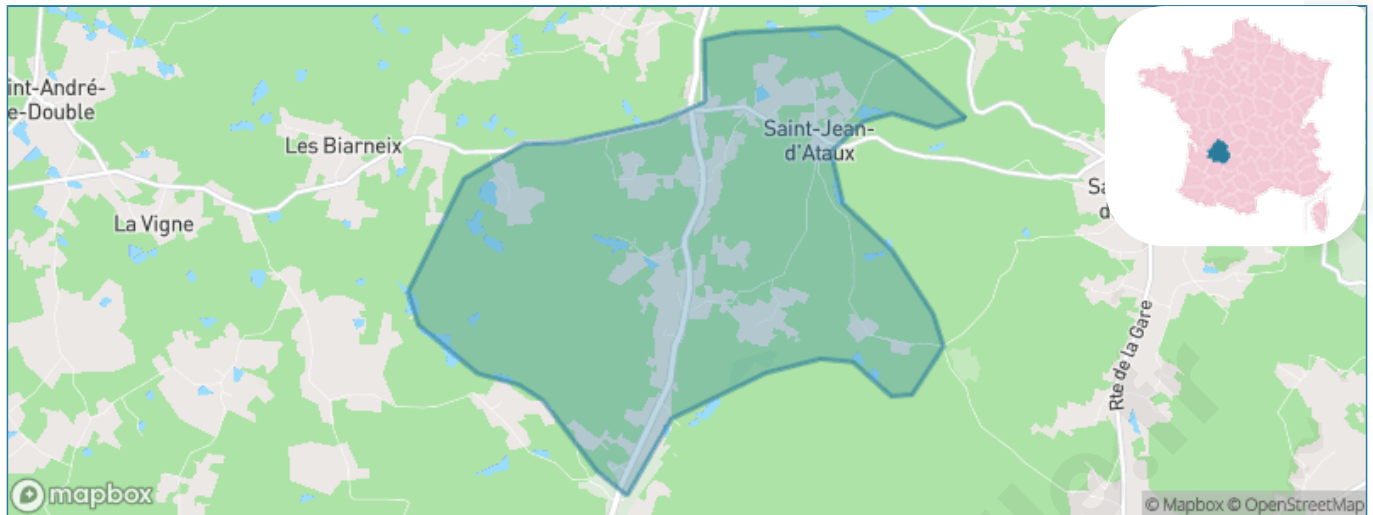
Présenté par

BIEN dans
ma **VILLE** 

Sommaire

Situation géographique	3
Statistiques sur la population	4
Evolution du nombre d'habitants	4
Tranche d'âge	5
0-14 ans	5
15-29 ans	5
30-44 ans	5
45-59 ans	5
60-74 ans	5
75-89 ans	5
90 ans et +	5
Activité professionnelle	5
Agriculteurs	5
Artisans, Commerçants	5
Cadres et sup.	5
Professions intermédiaires	5
Employé	5
Ouvrier	5
Retraité	5
Autres	5
Niveau de diplôme	6
Sans diplôme ou CEP	6
Brevet, BEPC, DNB	6
CAP-BEP ou équivalent	6
BAC ou équivalent	6
BAC+2	6
BAC+3 ou +4	6
BAC+5 ou plus	6
Composition des ménages	6
Couple sans enfant	6
Couple avec enfant(s)	6
Famille monoparentale	6
Colocation / Autre	6
Personnes seules	6
Profils électoraux	7
Premier tour	7
Sécurité	8
Evolution du nombre d'infractions	8
Pour comparer	9
Services à la population	10
Commerce	10
Éducation	10
Villes autour de Saint-Jean-d'Ataux	11

Situation géographique



i Informations clés

- **Région** : Nouvelle-Aquitaine
- **Département** : Dordogne
- **Code postal** : 24190
- **Superficie** : 12 km²



bien dans ma ville

Statistiques sur la population



Nombre d'habitants

129



Age moyen

53 ans



Pop active

42.6%



Taux chômage

18.6%



Pop densité

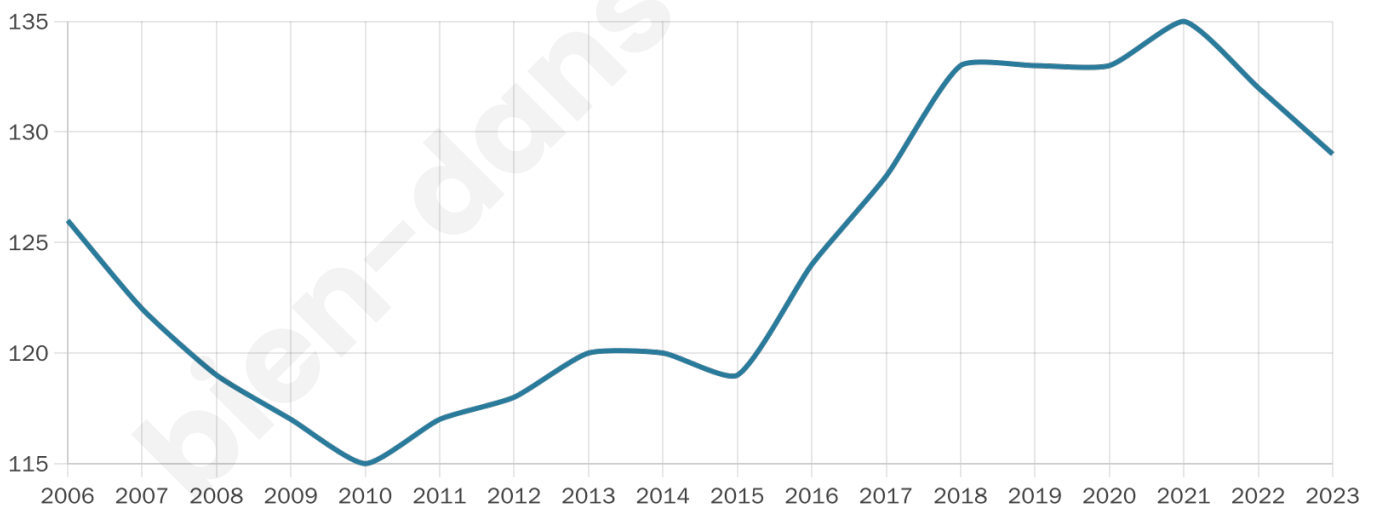
11 h/km²



Revenu moyen

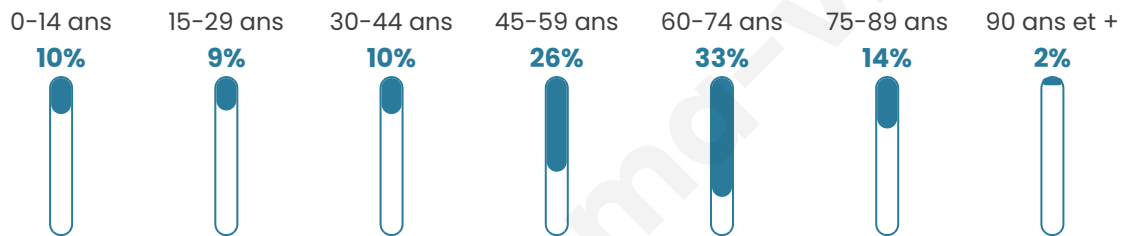
19 400 €/an

Evolution du nombre d'habitants

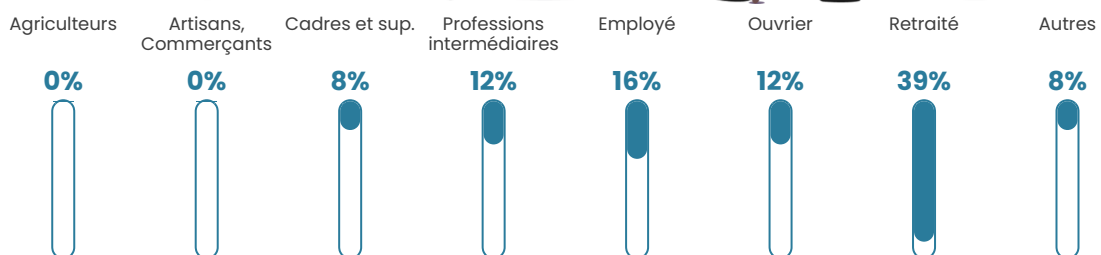


Sources : Institut national de la statistique et des études économiques (insee) selon Les dernières parutions officielles de 2024 portant sur les années 2020, 2021 et 2022.

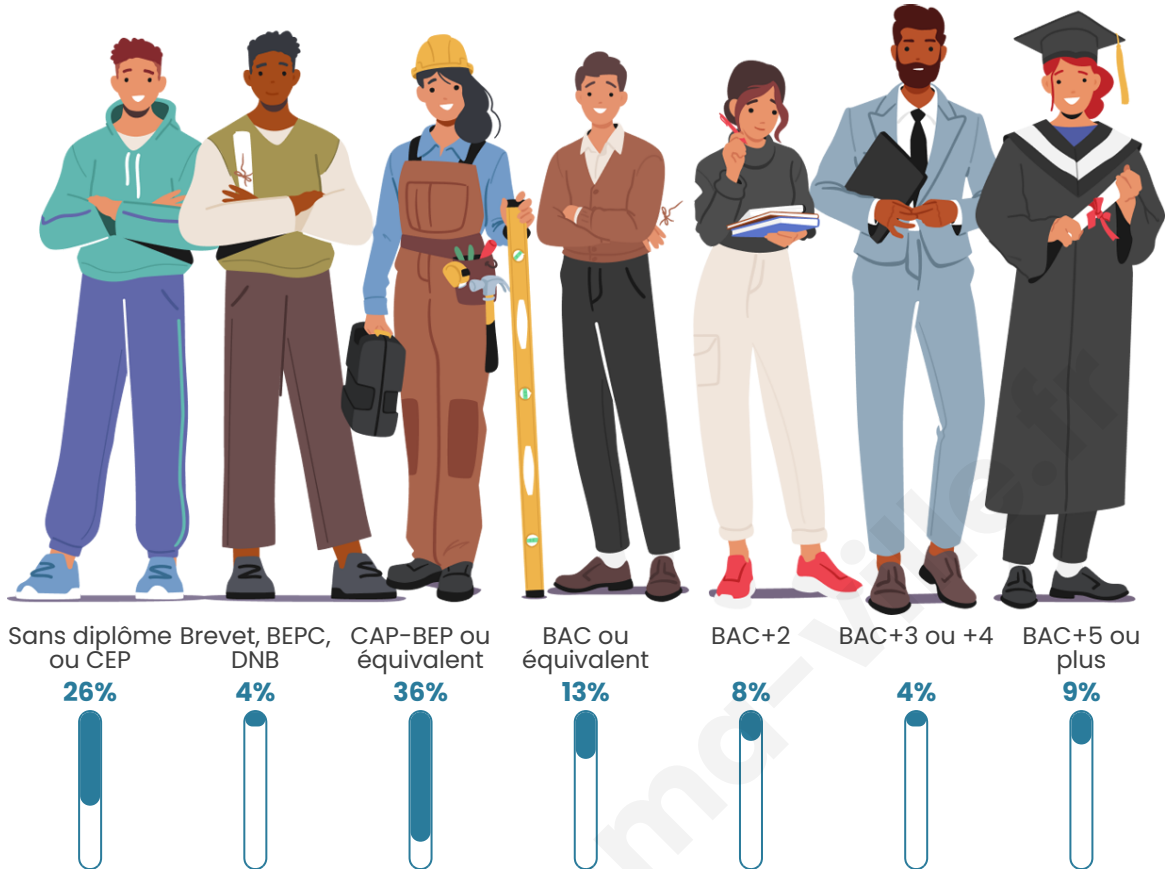
Tranche d'âge




Activité professionnelle



Niveau de diplôme















Composition des ménages



Profils électoraux

Premier tour

	Marine LE PEN	27.59 %
	Emmanuel MACRON	21.84 %
	Jean-Luc MÉLENCHON	14.94 %
	Valérie PÉCRESSÉ	13.79 %
	Éric ZEMMOUR	6.90 %
	Yannick JADOT	5.75 %
	Fabien ROUSSEL	3.45 %
	Anne HIDALGO	2.30 %
	Nathalie ARTHAUD	1.15 %
	Jean LASSALLE	1.15 %
	Nicolas DUPONT-AIGNAN	1.15 %
	Philippe POUTOU	0.00 %



109 inscrits

Participation : 90.83%

Votes blancs : 8.08%

Votes nuls : 4.04%

Second tour

	Emmanuel MACRON	43,04 %
	Marine LE PEN	56,96 %

109 inscrits

Participation : 87.16%

Votes blancs : 10.53%

Votes nuls : 6.32%

Sécurité



Agressions physiques / sexuelles

0



Cambriolages

0



Vols / dégradations

0



Stupéfiants

0

Evolution du nombre d'infractions



Pour comparer

(en proportion du nombre d'habitants)



Sources : Bases statistiques communale, départementale et régionale de la délinquance enregistrée par la police et la gendarmerie nationales selon les dernières parutions officielles de 2025 portant sur l'année 2024 ([data.gouv](https://data.gouv.fr)).

Agressions physiques / sexuelles : Violences sexuelles, coups et blessures volontaires intrafamiliaux, coups et blessures volontaires, autres coups, blessures volontaires et vols violents sans arme.

Cambriolages : Cambriolages de logements.

Vols : Vols avec armes, vols d'accessoires sur véhicules, vols dans les véhicules, vols de véhicules, vols sans violence contre des personnes, destructions, dégradations volontaires et escroqueries.

Stupéfiants : Trafic de stupéfiants dont (AFD) et usage de stupéfiants.

Services à la population



Commerce

Hypermarché	X Ribérac 13km
Supermarché	X Neuvic 7km
Superette	X Saint-Vincent-de-Connezac 3km
Boulangerie	X Chantérac 3km
Boucherie	X Neuvic 7km
Restaurant	X Chantérac 3km
Garage	X Petreto-Bicchisano 0km
Station-service	X Neuvic 7km
Banque	X Neuvic 7km
La poste	X Neuvic 7km
Coiffeur	X Saint-Vincent-de-Connezac 2km
Tabac	1
Bars / discothèque	X Neuvic 6km
Bibliothèque	X Chancelade 21km
Cinéma	X Saint-Astier 9km
Vétérinaire	X Neuvic 7km



Santé

Pharmacie	X Neuvic 7km
Hôpital	X Périgueux 26km
Laboratoire d'analyses médicales	X Saint-Astier 9km
Etablissement pour handicapé	X Neuvic 7km
EHPA	X Neuvic 7km
Médecin	X Neuvic 7km
Dentiste	X Saint-Astier 9km
Chirurgien	X Périgueux 24km
Dermatologue	X Saint Privat en Périgord 21km
Anesthésiste	X Saint Aulaye-Puymangou 22km
Gastro-entérologue	X Périgueux 25km
Gynécologue	X Périgueux 24km
Cancérologue	X Périgueux 24km
Neurologue	X Périgueux 24km
Ophtalmologue	X Coulounieix-Chamiers 23km
ORL	X Périgueux 24km
Cardiologue	X Périgueux 24km
Pédiatre	X Trélissac 26km
Pneumologue	X Périgueux 25km
Psychologue	X Ribérac 13km
Radiologue	X Ribérac 14km
Rhumatologue	X Bergerac 33km
Sage-femme	X Lisle 19km



Éducation

Crèche	X Neuvic 7km
Ecole maternelle Public	X Neuvic 7km
Ecole maternelle Privé	X Marsac 69km
Ecole primaire Public	X Saint-Vincent-de-Connezac 3km
Ecole primaire Privé	X Ribérac 13km
Collège Public	X Neuvic 7km
Collège Privé	X Ribérac 13km
Lycée Public	X Ribérac 13km
Lycée Privé	X Périgueux 25km

Sources : Base Sirene des entreprises et de leurs établissements selon les dernières parutions officielles de 2025 portant sur l'année 2024 ([data.gouv](#)). Liste, localisation et tarifs des professionnels de santé selon les dernières parutions officielles de 2025 portant sur l'année 2024 ([opendatasoft](#)) et FINISS Extraction du Fichier des établissements selon les dernières parutions officielles de 2025 portant sur l'année 2024 ([data.gouv](#)). Adresse et géolocalisation des établissements d'enseignement du premier et second degrés selon les dernières parutions officielles de 2025 portant sur l'année 2024 ([data.education.gouv](#))

Villes autour de Saint-Jean-d'Ataux

Ville	Habitants	Superficie	Pop densité	Pop active	Taux chômage	Revenu moyen	Prix immobilier
Saint-Vincent-de-Connezac (1 avis)	664	14 km ²	47 h/km ²	42.3%	7.2%	19 530 €/an	1 162 €/m ²
Saint-Germain-du-Salembre	901	19 km ²	47 h/km ²	43.8%	5.3%	21 430 €/an	1 203 €/m ²
Beauronne	372	19 km ²	20 h/km ²	43%	6.7%	20 330 €/an	800 €/m ²
Chantérac	652	18 km ²	36 h/km ²	43.9%	4.1%	22 430 €/an	1 396 €/m ²
Saint-Sulpice-de-Roumagnac	279	10 km ²	28 h/km ²	39.8%	3.6%	21 170 €/an	1 075 €/m ²
Siorac-de-Ribérac (1 avis)	258	20 km ²	13 h/km ²	36.4%	2.7%	24 470 €/an	1 107 €/m ²
Neuvic (4 avis)	3 687	25 km ²	147 h/km ²	34.7%	4.1%	20 890 €/an	1 195 €/m ²
Segonzac	204	3 km ²	68 h/km ²	43.1%	3.4%	21 650 €/an	1 057 €/m ²
Douzillac (1 avis)	845	17 km ²	50 h/km ²	42%	4%	20 570 €/an	1 326 €/m ²
Saint-André-de-Double	162	27 km ²	6 h/km ²	47.5%	3.7%	19 480 €/an	3 648 €/m ²
Saint-Léon-sur-l'Isle (3 avis)	2 080	14 km ²	149 h/km ²	39.8%	5.4%	21 100 €/an	1 002 €/m ²
Saint-Étienne-de-Puycorbier	111	13 km ²	9 h/km ²	39.6%	6.3%	17 340 €/an	844 €/m ²
Saint-Aquilin	458	22 km ²	21 h/km ²	48.7%	5.2%	21 220 €/an	1 660 €/m ²
Saint-Louis-en-l'Isle	311	2 km ²	156 h/km ²	43.4%	6.1%	21 730 €/an	952 €/m ²
Saint-Pardoux-de-Drôme	191	8 km ²	24 h/km ²	41.4%	5.8%	20 250 €/an	1 405 €/m ²

bien-dans-ma-ville.fr



Vous aimez votre ville ? Notez-la !

Et faites-nous part de vos remarques constructives



Avec

BIEN dans ma **VILLE** 