



Version web

# Ville de Saint-Jean- d'Angély

Présenté par

**BIEN** dans  
ma **VILLE** 

# Sommaire

Situation géographique .....	3
Statistiques sur la population .....	4
Evolution du nombre d'habitants .....	4
Tranche d'âge .....	5
0-14 ans .....	5
15-29 ans .....	5
30-44 ans .....	5
45-59 ans .....	5
60-74 ans .....	5
75-89 ans .....	5
90 ans et + .....	5
Activité professionnelle .....	5
Agriculteurs .....	5
Artisans, Commerçants .....	5
Cadres et sup. ....	5
Professions intermédiaires .....	5
Employé .....	5
Ouvrier .....	5
Retraité .....	5
Autres .....	5
Niveau de diplôme .....	6
Sans diplôme ou CEP .....	6
Brevet, BEPC, DNB .....	6
CAP-BEP ou équivalent .....	6
BAC ou équivalent .....	6
BAC+2 .....	6
BAC+3 ou +4 .....	6
BAC+5 ou plus .....	6
Composition des ménages .....	6
Couple sans enfant .....	6
Couple avec enfant(s) .....	6
Famille monoparentale .....	6
Colocation / Autre .....	6
Personnes seules .....	6
Profil électoraux .....	7
Premier tour .....	7
Sécurité .....	8
Evolution du nombre d'infractions .....	8
Pour comparer .....	9
Services à la population .....	10
Commerce .....	10
Éducation .....	10
Villes autour de Saint-Jean-d'Angély .....	11
Avis sur la ville de Saint-Jean-d'Angély .....	12
Moyenne par critère .....	12
Villes autour de Saint-Jean-d'Angély .....	12
Répartition des avis par note .....	12
Répartition des avis par note .....	12

# Situation géographique



## i Informations clés

- **Région** : Nouvelle-Aquitaine
- **Département** : Charente-Maritime
- **Code postal** : 17400
- **Superficie** : 18 km<sup>2</sup>



# Statistiques sur la population



Nombre d'habitants

**6 784**



Age moyen

**50 ans**



Pop active

**36.7%**



Taux chômage

**14.7%**



Pop densité

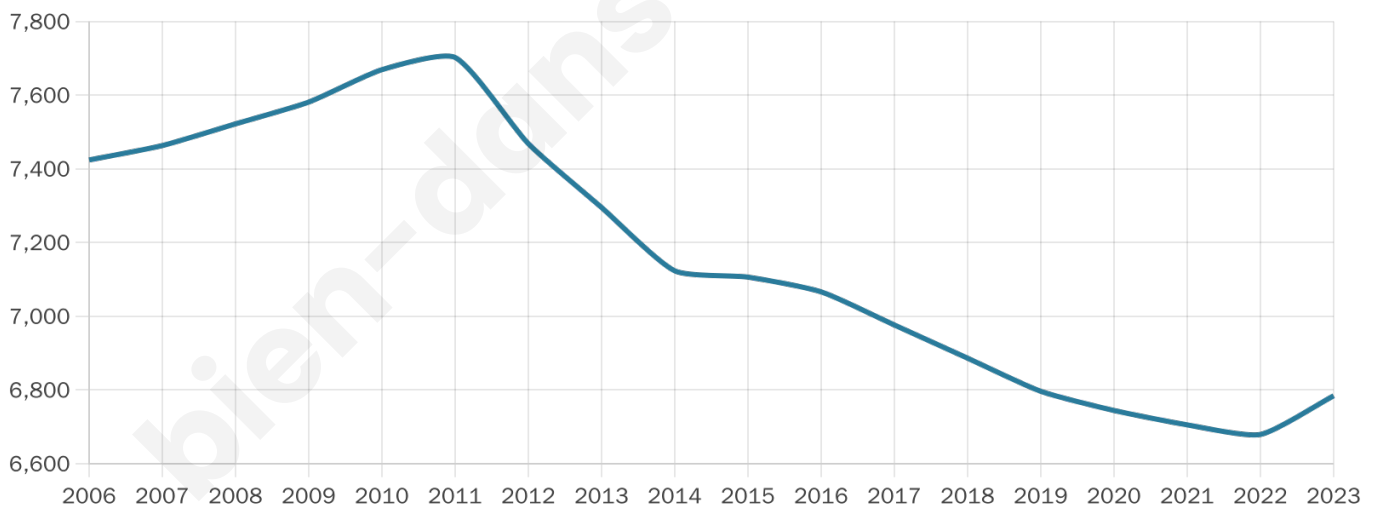
**377 h/km<sup>2</sup>**



Revenu moyen

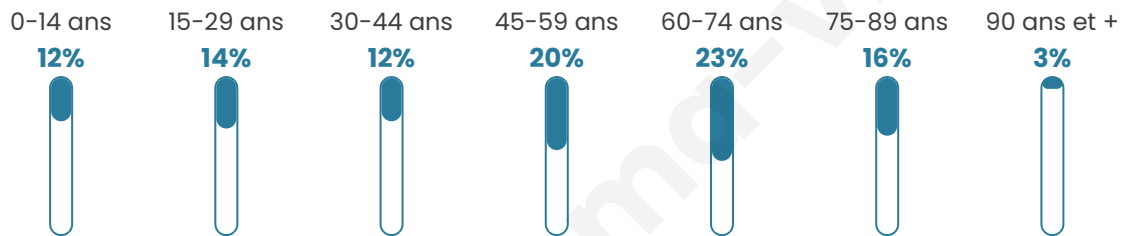
**20 240 €/an**

## Evolution du nombre d'habitants

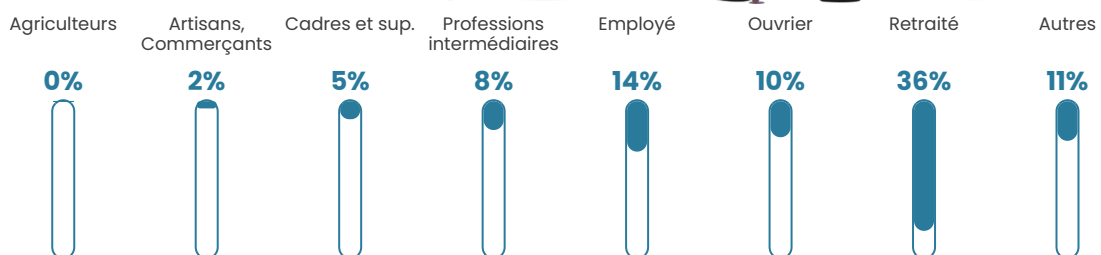


Sources : Institut national de la statistique et des études économiques (insee) selon Les dernières parutions officielles de 2024 portant sur les années 2020, 2021 et 2022.


## Tranche d'âge




## Activité professionnelle



## Niveau de diplôme



## Composition des ménages



# Profils électoraux

## Premier tour

	Emmanuel MACRON	27.41 %
	Marine LE PEN	25.97 %
	Jean-Luc MÉLENCHON	21.37 %
	Éric ZEMMOUR	5.53 %
	Valérie PÉCRESSÉ	4.37 %
	Yannick JADOT	3.33 %
	Jean LASSALLE	3.16 %
	Fabien ROUSSEL	2.79 %
	Anne HIDALGO	2.62 %
	Nicolas DUPONT- AIGNAN	1.67 %
	Nathalie ARTHAUD	0.93 %
	Philippe POUTOU	0.85 %



### 5 493 inscrits

Participation : 66.18%

Votes blancs : 1.40%

Votes nuls : 1.13%

## Second tour

	Emmanuel MACRON	55,09 %
	Marine LE PEN	44,91 %

### 5 494 inscrits

Participation : 64.49%

Votes blancs : 8.1%

Votes nuls : 2.54%

# Sécurité



Agressions physiques / sexuelles

**117**



Cambriolages

**32**



Vols / dégradations

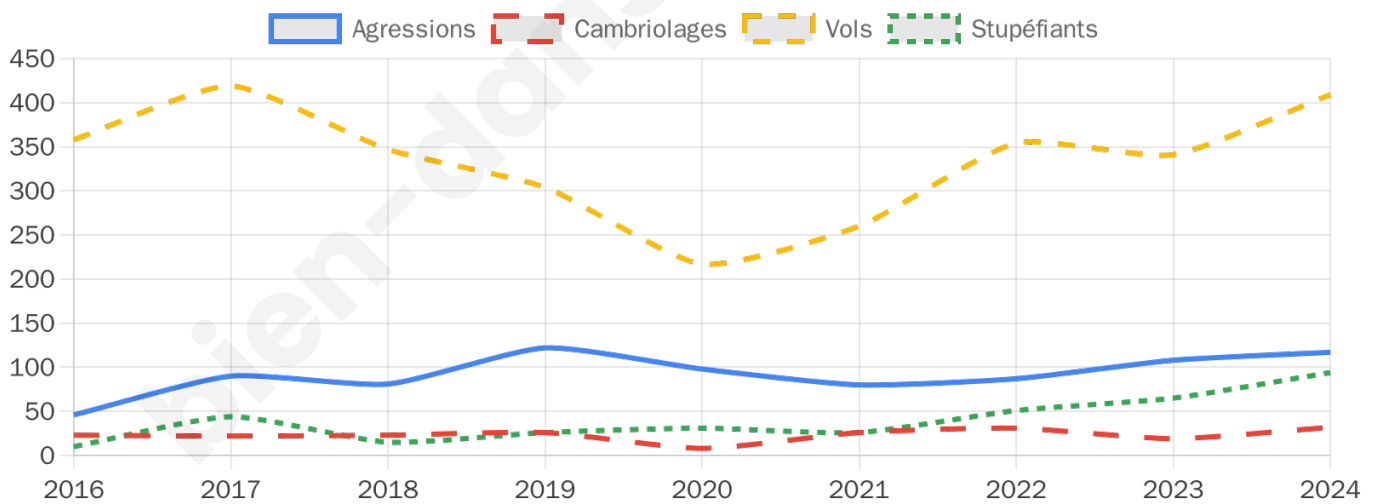
**409**



Stupéfiants

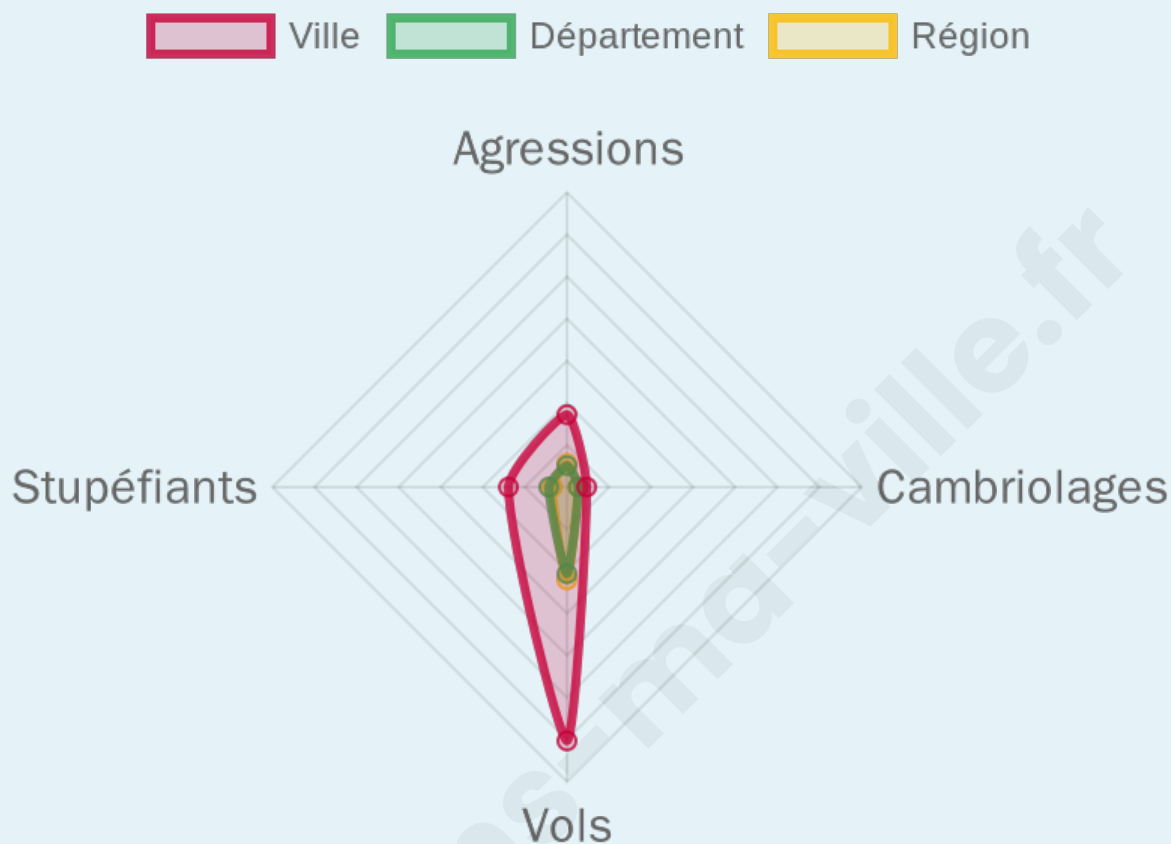
**94**

## Evolution du nombre d'infractions



## Pour comparer

(en proportion du nombre d'habitants)



Sources : Bases statistiques communale, départementale et régionale de la délinquance enregistrée par la police et la gendarmerie nationales selon les dernières parutions officielles de 2025 portant sur l'année 2024 ([data.gouv](https://data.gouv.fr)).

Agressions physiques / sexuelles : Violences sexuelles, coups et blessures volontaires intrafamiliaux, coups et blessures volontaires, autres coups, blessures volontaires et vols violents sans arme.

Cambriolages : Cambriolages de logements.

Vols : Vols avec armes, vols d'accessoires sur véhicules, vols dans les véhicules, vols de véhicules, vols sans violence contre des personnes, destructions, dégradations volontaires et escroqueries.

Stupéfiants : Trafic de stupéfiants dont (AFD) et usage de stupéfiants.

# Services à la population



## Commerce

Hypermarché	2
Supermarché	3
Superette	2
Boulangerie	10
Boucherie	11
Restaurant	24
Garage	20
Station-service	3
Banque	8
La poste	4
Coiffeur	13
Tabac	2
Bars / discothèque	14
Bibliothèque	1
Cinéma	1
Vétérinaire	2



## Santé

Pharmacie	5
Hôpital	3
Laboratoire d'analyses médicales	1
Etablissement pour handicapé	1
EHPA	4
Médecin	6
Dentiste	8
Chirurgien	1
Dermatologue	X <a href="#">Saintes</a> 24km
Anesthésiste	X <a href="#">Saintes</a> 24km
Gastro-entérologue	X <a href="#">Saintes</a> 24km
Gynécologue	X <a href="#">Surgères</a> 24km
Cancérologue	X <a href="#">Poitiers</a> 97km
Neurologue	X <a href="#">Saintes</a> 25km
Ophtalmologue	2
ORL	X <a href="#">Saintes</a> 24km
Cardiologue	3
Pédiatre	1
Pneumologue	X <a href="#">Saintes</a> 25km
Psychologue	X <a href="#">Saintes</a> 24km
Radiologue	X <a href="#">Châteaubernard</a> 34km
Rhumatologue	X <a href="#">Saintes</a> 25km
Sage-femme	1



## Éducation

Crèche	2
Ecole maternelle Public	2
Ecole maternelle Privé	X <a href="#">Marsac</a> 52km
Ecole primaire Public	2
Ecole primaire Privé	1
Collège Public	1
Collège Privé	1
Lycée Public	2
Lycée Privé	X <a href="#">Saintes</a> 25km

Sources : Base Sirene des entreprises et de leurs établissements selon les dernières parutions officielles de 2025 portant sur l'année 2024 ([data.gouv](#)). Liste, localisation et tarifs des professionnels de santé selon les dernières parutions officielles de 2025 portant sur l'année 2024 ([opendatasoft](#)) et FINISS Extraction du Fichier des établissements selon les dernières parutions officielles de 2025 portant sur l'année 2024 ([data.gouv](#)). Adresse et géolocalisation des établissements d'enseignement du premier et second degrés selon les dernières parutions officielles de 2025 portant sur l'année 2024 ([data.education.gouv](#))

## Villes autour de Saint-Jean-d'Angély

Ville	Habitants	Superficie	Pop densité	Pop active	Taux chômage	Revenu moyen	Prix immobilier
Saint-Julien-de-l'Escap (1 avis)	857	8 km <sup>2</sup>	107 h/km <sup>2</sup>	33.3%	4.6%	21 750 €/an	1 319 €/m <sup>2</sup>
Courcelles	455	6 km <sup>2</sup>	76 h/km <sup>2</sup>	42.2%	5.3%	23 280 €/an	1 210 €/m <sup>2</sup>
Poursay-Garnaud	309	5 km <sup>2</sup>	62 h/km <sup>2</sup>	49.8%	7.4%	21 540 €/an	562 €/m <sup>2</sup>
Essouvert (2 avis)	1 021	30 km <sup>2</sup>	34 h/km <sup>2</sup>	46.5%	4.7%	21 480 €/an	1 097 €/m <sup>2</sup>
La Vergne	611	14 km <sup>2</sup>	44 h/km <sup>2</sup>	42.2%	4.7%	21 910 €/an	1 000 €/m <sup>2</sup>
Ternant	385	5 km <sup>2</sup>	77 h/km <sup>2</sup>	39.7%	4.4%	22 980 €/an	1 540 €/m <sup>2</sup>
Mazeray (1 avis)	991	19 km <sup>2</sup>	52 h/km <sup>2</sup>	43.6%	3.9%	22 330 €/an	1 139 €/m <sup>2</sup>
Antezant-la-Chapelle (2 avis)	367	18 km <sup>2</sup>	20 h/km <sup>2</sup>	46.6%	5.4%	22 870 €/an	1 235 €/m <sup>2</sup>
Vervant	252	5 km <sup>2</sup>	50 h/km <sup>2</sup>	42.9%	4%	21 750 €/an	831 €/m <sup>2</sup>
Fontenet	391	10 km <sup>2</sup>	39 h/km <sup>2</sup>	42.2%	5.6%	21 180 €/an	1 088 €/m <sup>2</sup>
Voissay	173	5 km <sup>2</sup>	35 h/km <sup>2</sup>	53.2%	2.9%	21 260 €/an	1 489 €/m <sup>2</sup>
Les Églises-d'Argenteuil	537	14 km <sup>2</sup>	38 h/km <sup>2</sup>	42.8%	4.7%	20 210 €/an	904 €/m <sup>2</sup>
Landes	575	16 km <sup>2</sup>	36 h/km <sup>2</sup>	41.2%	4.5%	20 460 €/an	2 020 €/m <sup>2</sup>
Bignay	359	8 km <sup>2</sup>	45 h/km <sup>2</sup>	51%	7.2%	22 260 €/an	1 285 €/m <sup>2</sup>
Asnières-la-Giraud	977	18 km <sup>2</sup>	54 h/km <sup>2</sup>	46.8%	5.6%	21 880 €/an	1 137 €/m <sup>2</sup>

# Avis sur la ville de Saint-Jean-d'Angély



## Moyenne par critère



## Villes autour de Saint-Jean-d'Angély

Ville	Note globale	Sécurité	Éducation	Sport Loisir	Environnement	Vie pratique
Saint-Julien-de-l'Escap (1 avis)	3.0	4.0	4.0	2.0	4.0	1.0
Courcelles	-	-	-	-	-	-
Poursay-Garnaud	-	-	-	-	-	-
Essouvert (2 avis)	4.3	4.5	4.5	4.5	4.5	3.5
La Vergne	-	-	-	-	-	-
Ternant	-	-	-	-	-	-
Mazeray (1 avis)	1.8	1.0	3.0	3.0	1.0	1.0
Antezant-la-Chapelle (2 avis)	4.3	4.5	4.5	4.5	4.5	3.5
Vervant	-	-	-	-	-	-
Fontenet	-	-	-	-	-	-
Voissay	-	-	-	-	-	-
Les Églises-d'Argenteuil	-	-	-	-	-	-
Landes	-	-	-	-	-	-
Bignay	-	-	-	-	-	-
Asnières-la-Giraud	-	-	-	-	-	-



# Vous aimez votre ville ? Notez-la !

Et faites-nous part de vos remarques constructives



Avec

**BIEN** dans ma **VILLE** 