



Version web

Ville de Saint-Jean- Bonnevfonds

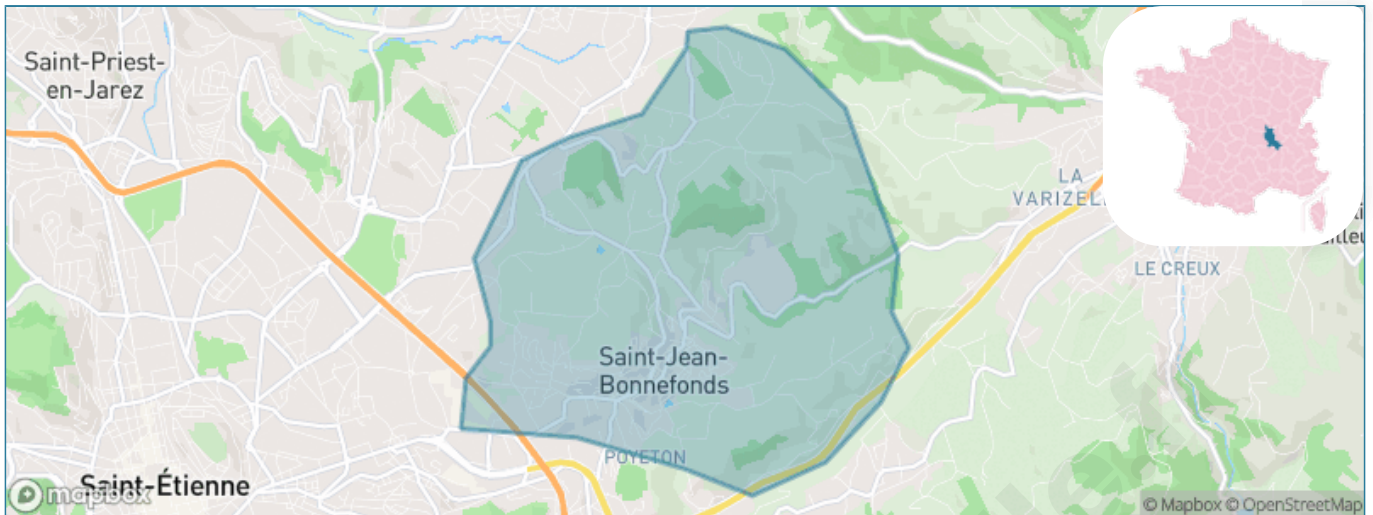
Présenté par

BIEN dans
ma **VILLE** 

Sommaire

Situation géographique	3
Statistiques sur la population	4
Evolution du nombre d'habitants	4
Tranche d'âge	5
0-14 ans	5
15-29 ans	5
30-44 ans	5
45-59 ans	5
60-74 ans	5
75-89 ans	5
90 ans et +	5
Activité professionnelle	5
Agriculteurs	5
Artisans, Commerçants	5
Cadres et sup.	5
Professions intermédiaires	5
Employé	5
Ouvrier	5
Retraité	5
Autres	5
Niveau de diplôme	6
Sans diplôme ou CEP	6
Brevet, BEPC, DNB	6
CAP-BEP ou équivalent	6
BAC ou équivalent	6
BAC+2	6
BAC+3 ou +4	6
BAC+5 ou plus	6
Composition des ménages	6
Couple sans enfant	6
Couple avec enfant(s)	6
Famille monoparentale	6
Colocation / Autre	6
Personnes seules	6
Profil électoraux	7
Premier tour	7
Sécurité	8
Evolution du nombre d'infractions	8
Pour comparer	9
Services à la population	10
Commerce	10
Éducation	10
Villes autour de Saint-Jean-Bonnefonds	11
Avis sur la ville de Saint-Jean-Bonnefonds	12
Moyenne par critère	12
Villes autour de Saint-Jean-Bonnefonds	12
Répartition des avis par note	12
Répartition des avis par note	12

Situation géographique



i Informations clés

- **Région** : Auvergne-Rhône-Alpes
- **Département** : Loire
- **Métropole** : Saint Etienne Métropole
- **Code postal** : 42650
- **Superficie** : 11 km²



Statistiques sur la population



Nombre d'habitants

6 563



Age moyen

42 ans



Pop active

45.2%



Taux chômage

6.8%



Pop densité

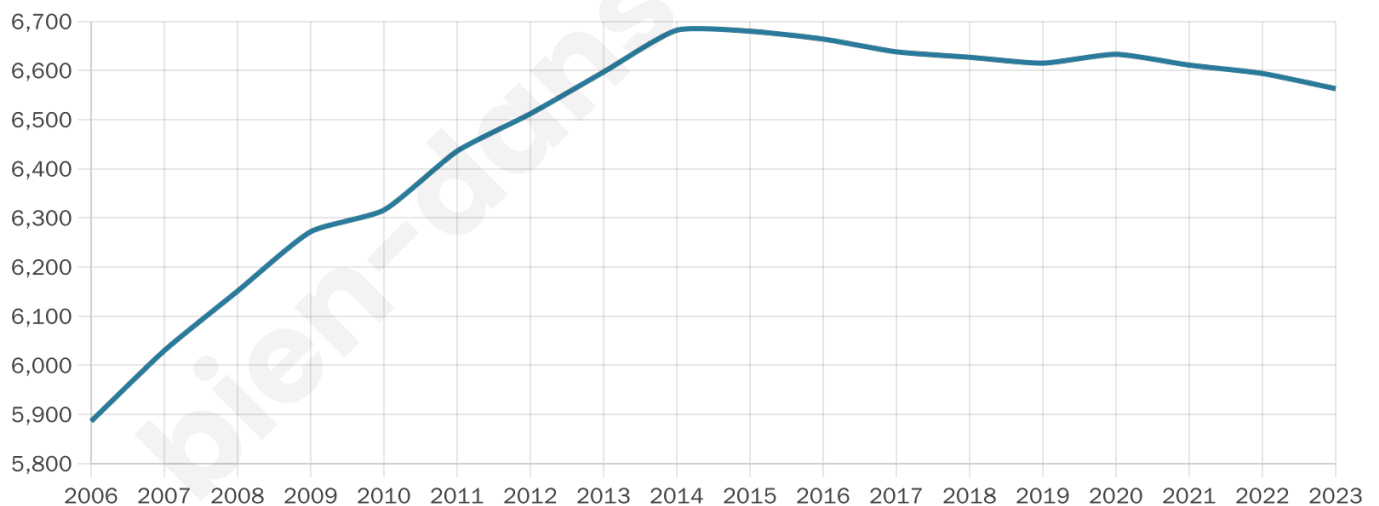
597 h/km²



Revenu moyen

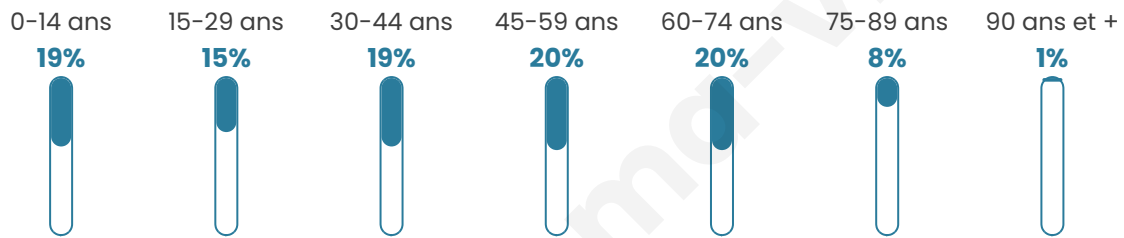
23 950 €/an

Evolution du nombre d'habitants

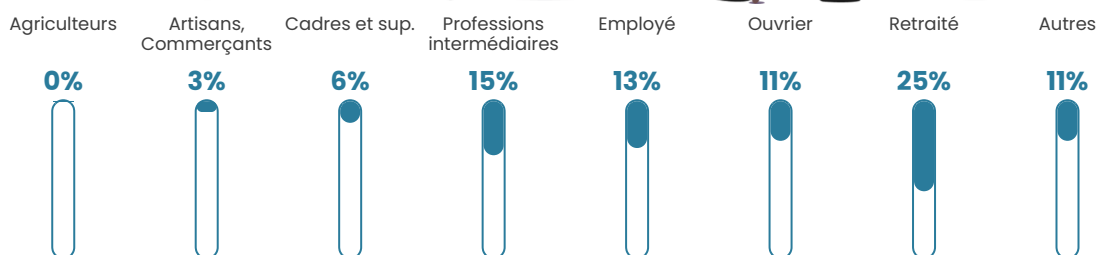


Sources : Institut national de la statistique et des études économiques (insee) selon Les dernières parutions officielles de 2024 portant sur les années 2020, 2021 et 2022.

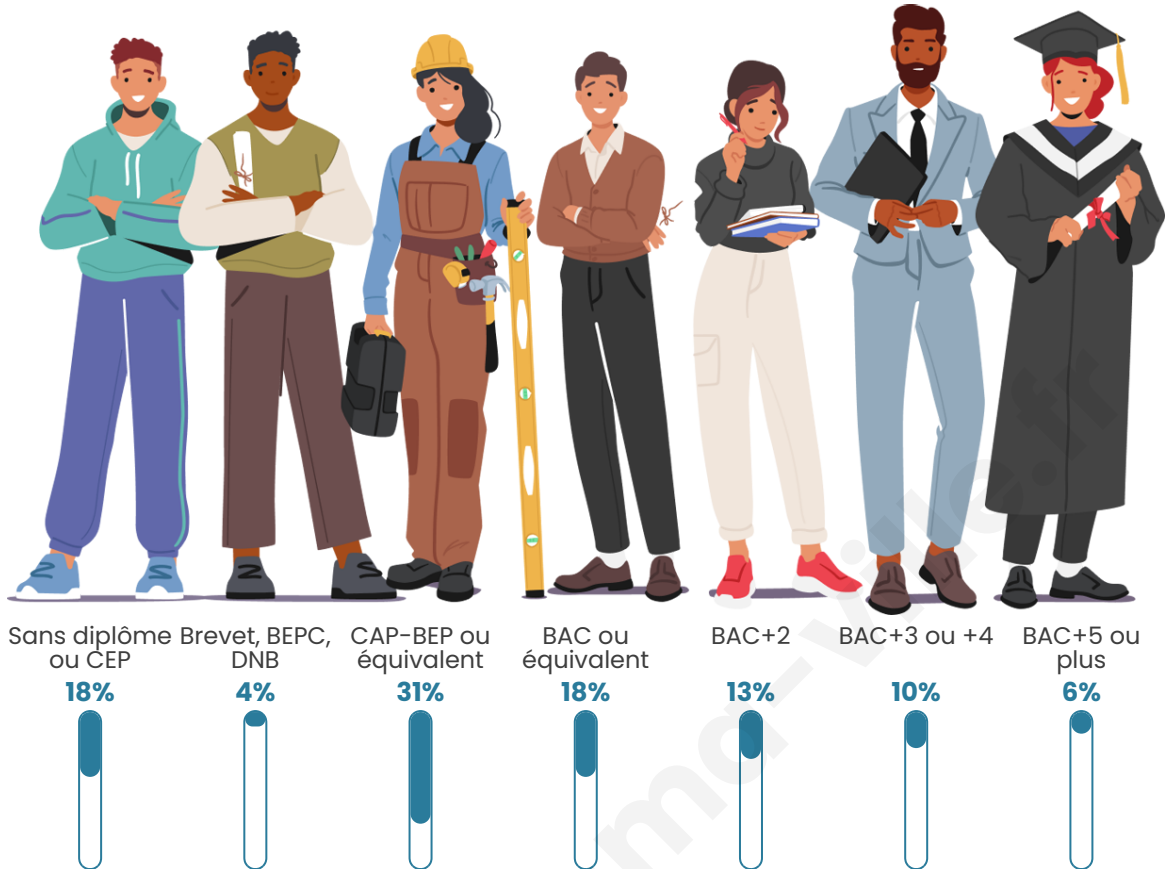
Tranche d'âge




Activité professionnelle



Niveau de diplôme






Composition des ménages



Profils électoraux

Premier tour

	Marine LE PEN	26.84 %
	Emmanuel MACRON	25.45 %
	Jean-Luc MÉLENCHON	21.20 %
	Éric ZEMMOUR	8.10 %
	Yannick JADOT	5.52 %
	Valérie PÉCRESSE	3.44 %
	Fabien ROUSSEL	2.55 %
	Jean LASSALLE	2.19 %
	Nicolas DUPONT-AIGNAN	1.97 %
	Anne HIDALGO	1.67 %
	Nathalie ARTHAUD	0.56 %
	Philippe POUTOU	0.50 %



4 776 inscrits

Participation : 77.35%

Votes blancs : 1.89%

Votes nuls : 0.57%

Second tour

	Emmanuel MACRON	55,87 %
	Marine LE PEN	44,13 %

4 776 inscrits

Participation : 72.95%

Votes blancs : 7.23%

Votes nuls : 1.89%

Sécurité



Agressions physiques / sexuelles

8



Cambriolages

20



Vols / dégradations

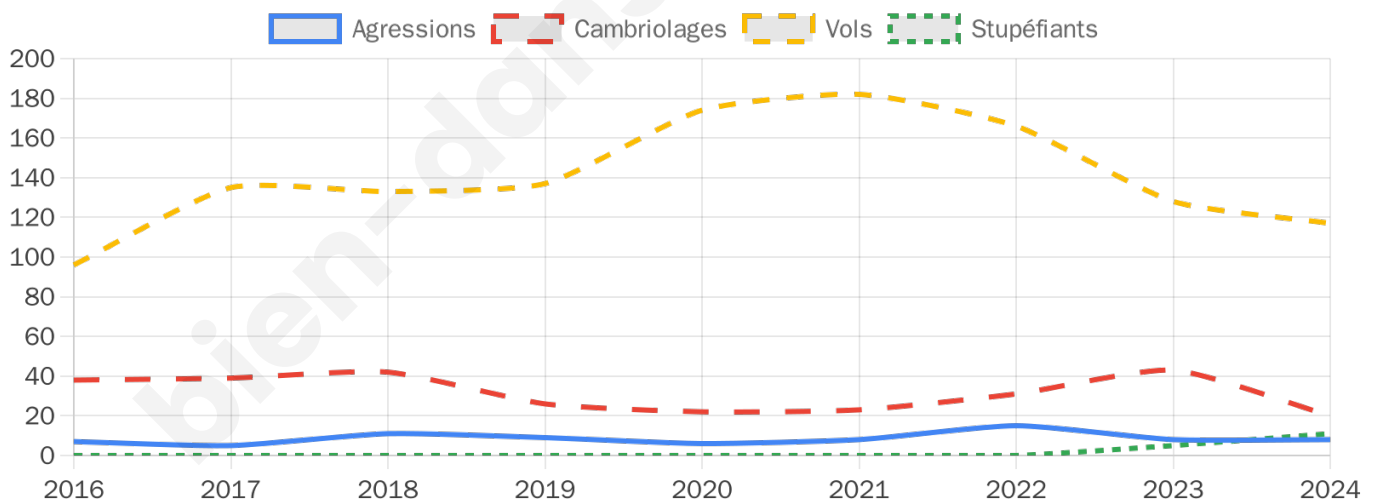
117



Stupéfiants

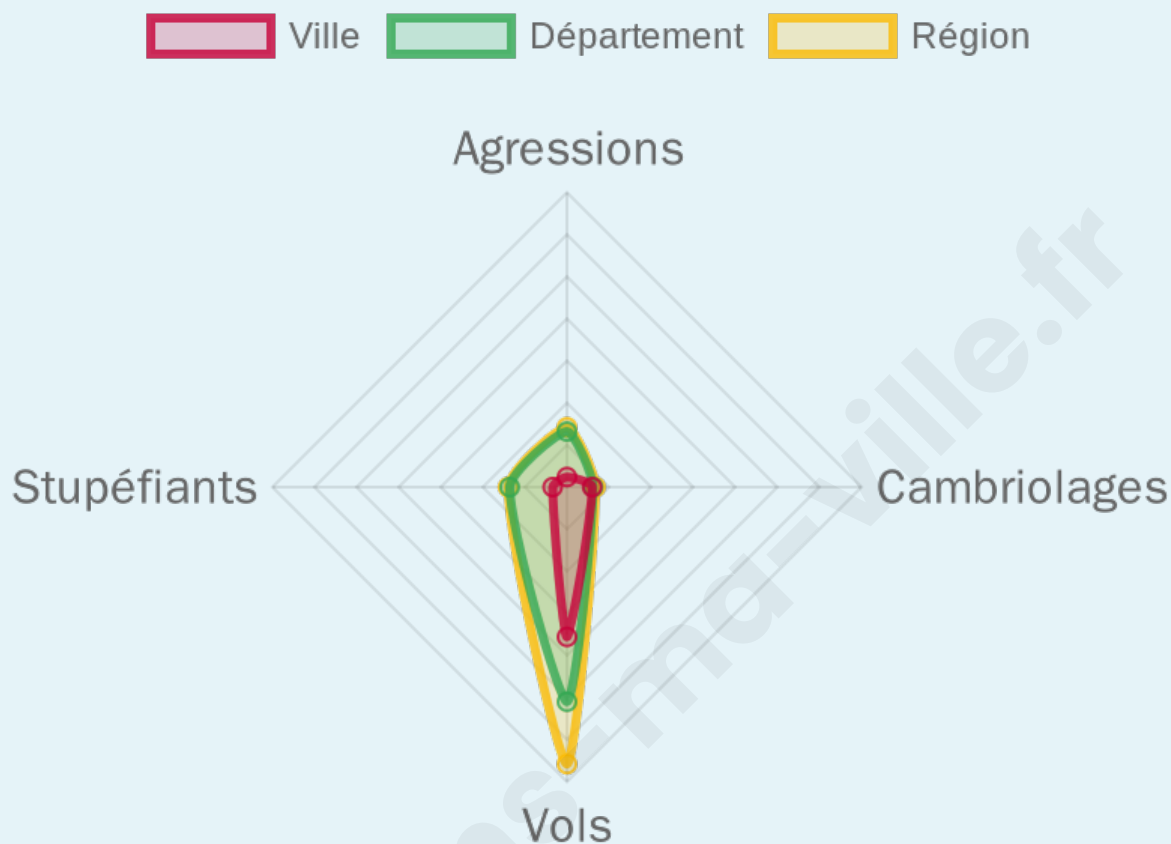
11

Evolution du nombre d'infractions



Pour comparer

(en proportion du nombre d'habitants)



Sources : Bases statistiques communale, départementale et régionale de la délinquance enregistrée par la police et la gendarmerie nationales selon les dernières parutions officielles de 2025 portant sur l'année 2024 ([data.gouv](https://data.gouv.fr)).

Agressions physiques / sexuelles : Violences sexuelles, coups et blessures volontaires intrafamiliaux, coups et blessures volontaires, autres coups, blessures volontaires et vols violents sans arme.

Cambriolages : Cambriolages de logements.

Vols : Vols avec armes, vols d'accessoires sur véhicules, vols dans les véhicules, vols de véhicules, vols sans violence contre des personnes, destructions, dégradations volontaires et escroqueries.

Stupéfiants : Trafic de stupéfiants dont (AFD) et usage de stupéfiants.

Services à la population



Commerce

Hypermarché	X <u>Saint-Chamond</u> 3km
Supermarché	X <u>Saint-Étienne</u> 2km
Superette	3
Boulangerie	3
Boucherie	2
Restaurant	9
Garage	10
Station-service	1
Banque	1
La poste	7
Coiffeur	6
Tabac	X <u>Saint-Étienne</u> 2km
Bars / discothèque	5
Bibliothèque	X <u>Auray</u> 4km
Cinéma	X <u>Saint-Étienne</u> 4km
Vétérinaire	X <u>Saint-Chamond</u> 2km



Santé

Pharmacie	3
Hôpital	X <u>La Talaudière</u> 4km
Laboratoire d'analyses médicales	X <u>Saint-Étienne</u> 4km
Etablissement pour handicapé	2
EHPA	2
Médecin	2
Dentiste	3
Chirurgien	X <u>Saint-Étienne</u> 4km
Dermatologue	X <u>Saint-Étienne</u> 5km
Anesthésiste	X <u>Saint-Étienne</u> 4km
Gastro-entérologue	X <u>Saint-Étienne</u> 4km
Gynécologue	X <u>Saint-Étienne</u> 4km
Cancérologue	X <u>Sainte-Foy-lès-Lyon</u> 43km
Neurologue	X <u>Saint-Étienne</u> 4km
Ophthalmologue	X <u>Saint-Étienne</u> 4km
ORL	X <u>Saint-Étienne</u> 4km
Cardiologue	X <u>Saint-Étienne</u> 4km
Pédiatre	X <u>Saint-Étienne</u> 4km
Pneumologue	X <u>Saint-Étienne</u> 4km
Psychologue	X <u>Saint-Étienne</u> 4km
Radiologue	X <u>Saint-Étienne</u> 3km
Rhumatologue	X <u>Saint-Chamond</u> 5km
Sage-femme	X <u>Saint-Étienne</u> 4km



Éducation

Crèche	8
Ecole maternelle Public	2
Ecole maternelle Privé	X <u>Planfoy</u> 8km
Ecole primaire Public	3
Ecole primaire Privé	1
Collège Public	X <u>Saint-Étienne</u> 2km
Collège Privé	X <u>Saint-Étienne</u> 4km
Lycée Public	X <u>Saint-Étienne</u> 4km
Lycée Privé	X <u>Saint-Étienne</u> 4km

Sources : Base Sirene des entreprises et de leurs établissements selon les dernières parutions officielles de 2025 portant sur l'année 2024 ([data.gouv](#)). Liste, localisation et tarifs des professionnels de santé selon les dernières parutions officielles de 2025 portant sur l'année 2024 ([opendatasoft](#)) et FINISS Extraction du Fichier des établissements selon les dernières parutions officielles de 2025 portant sur l'année 2024 ([data.gouv](#)). Adresse et géolocalisation des établissements d'enseignement du premier et second degrés selon les dernières parutions officielles de 2025 portant sur l'année 2024 ([data.education.gouv](#))

Villes autour de Saint-Jean-Bonnefonds

Ville	Habitants	Superficie	Pop densité	Pop active	Taux chômage	Revenu moyen	Prix immobilier
Sorbiers (5 avis)	8 116	12 km ²	676 h/km ²	45.2%	3.4%	25 720 €/an	2 415 €/m ²
La Talaudière (9 avis)	7 133	7 km ²	1 019 h/km ²	39.1%	3.1%	23 700 €/an	2 269 €/m ²
Saint-Chamond (29 avis)	35 646	54 km ²	660 h/km ²	40.6%	5.9%	20 330 €/an	1 545 €/m ²
Saint-Étienne (155 avis)	173 136	80 km ²	2 164 h/km ²	42.2%	8.3%	19 010 €/an	1 135 €/m ²
La Tour-en-Jarez (2 avis)	1 495	5 km ²	299 h/km ²	43.1%	2.2%	30 650 €/an	2 052 €/m ²
L'Étrat (2 avis)	2 879	8 km ²	360 h/km ²	44.1%	3.4%	27 460 €/an	2 505 €/m ²
La Valla-en-Gier (1 avis)	1 140	34 km ²	34 h/km ²	44.9%	2.4%	23 150 €/an	1 323 €/m ²
Saint-Priest-en-Jarez (3 avis)	6 471	3 km ²	2 157 h/km ²	42.9%	4.1%	25 120 €/an	2 100 €/m ²
Planfoy	1 075	12 km ²	90 h/km ²	46.3%	3.3%	27 480 €/an	2 254 €/m ²
Villars (6 avis)	7 664	5 km ²	1 533 h/km ²	45%	3.7%	23 540 €/an	1 372 €/m ²
Valfleury (1 avis)	739	8 km ²	92 h/km ²	51.7%	2.2%	23 260 €/an	1 591 €/m ²
La Ricamarie (4 avis)	8 039	7 km ²	1 148 h/km ²	34.8%	7.5%	17 020 €/an	1 087 €/m ²
L'Horme (13 avis)	4 806	4 km ²	1 202 h/km ²	44%	6.7%	21 200 €/an	1 993 €/m ²
Saint-Genest-Lerpt (5 avis)	6 181	12 km ²	515 h/km ²	44.2%	3.5%	24 970 €/an	2 042 €/m ²
La Grand-Croix (3 avis)	4 947	4 km ²	1 237 h/km ²	45.7%	5.1%	21 280 €/an	1 893 €/m ²

Avis sur la ville de Saint-Jean-Bonnefonds



Moyenne par critère



Villes autour de Saint-Jean-Bonnefonds

Ville	Note globale	Sécurité	Éducation	Sport Loisir	Environnement	Vie pratique
Sorbiers (5 avis)	3.8	3.8	4.0	3.8	4.0	3.4
La Talaudière (9 avis)	3.4	2.6	3.2	3.4	3.4	4.2
Saint-Chamond (29 avis)	3.0	1.9	2.8	3.8	3.5	2.9
Saint-Étienne (155 avis)	3.2	2.5	3.3	3.4	3.4	3.4
La Tour-en-Jarez (2 avis)	3.5	3.5	3.5	3.0	4.0	3.5
L'Étrat (2 avis)	2.5	3.0	3.0	0.5	3.5	2.5
La Valla-en-Gier (1 avis)	2.8	4.0	2.0	2.0	4.0	2.0
Saint-Priest-en-Jarez (3 avis)	3.3	4.0	4.0	4.0	3.3	1.0
Planfoy	-	-	-	-	-	-
Villars (6 avis)	3.1	2.7	3.8	3.3	2.7	3.0
Valfleury (1 avis)	2.6	3.0	3.0	3.0	1.0	3.0
La Ricamarie (4 avis)	2.6	0.8	2.3	3.8	4.0	2.3
L'Horme (13 avis)	2.6	2.0	2.8	3.1	2.2	2.6
Saint-Genest-Lerpt (5 avis)	4.0	3.6	3.8	4.0	4.2	4.2
La Grand-Croix (3 avis)	3.8	3.3	4.0	4.0	3.3	4.3



Vous aimez votre ville ? Notez-la !

Et faites-nous part de vos remarques constructives



Avec

BIEN dans
ma **VILLE** 