



Version web

# Ville de Saint-Jean-aux-Bois

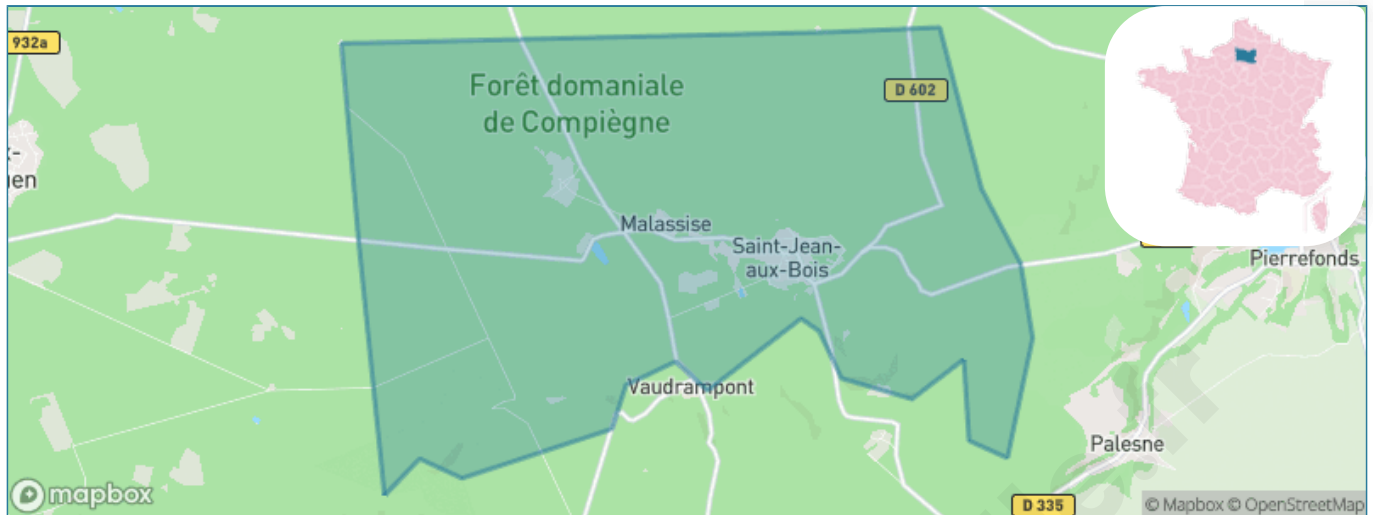
Présenté par

**BIEN** dans ma **VILLE** 

# Sommaire

Situation géographique .....	3
Statistiques sur la population .....	4
Evolution du nombre d'habitants .....	4
Tranche d'âge .....	5
0-14 ans .....	5
15-29 ans .....	5
30-44 ans .....	5
45-59 ans .....	5
60-74 ans .....	5
75-89 ans .....	5
90 ans et + .....	5
Activité professionnelle .....	5
Agriculteurs .....	5
Artisans, Commerçants .....	5
Cadres et sup. ....	5
Professions intermédiaires .....	5
Employé .....	5
Ouvrier .....	5
Retraité .....	5
Autres .....	5
Niveau de diplôme .....	6
Sans diplôme ou CEP .....	6
Brevet, BEPC, DNB .....	6
CAP-BEP ou équivalent .....	6
BAC ou équivalent .....	6
BAC+2 .....	6
BAC+3 ou +4 .....	6
BAC+5 ou plus .....	6
Composition des ménages .....	6
Couple sans enfant .....	6
Couple avec enfant(s) .....	6
Famille monoparentale .....	6
Colocation / Autre .....	6
Personnes seules .....	6
Profils électoraux .....	7
Premier tour .....	7
Sécurité .....	8
Evolution du nombre d'infractions .....	8
Pour comparer .....	9
Services à la population .....	10
Commerce .....	10
Éducation .....	10
Villes autour de Saint-Jean-aux-Bois .....	11

# Situation géographique



## i Informations clés

- **Région** : Hauts-de-France
- **Département** : Oise
- **Code postal** : 60350
- **Superficie** : 25 km<sup>2</sup>



# Statistiques sur la population



Nombre d'habitants

**345**



Age moyen

**48 ans**



Pop active

**39.4%**



Taux chômage

**6%**



Pop densité

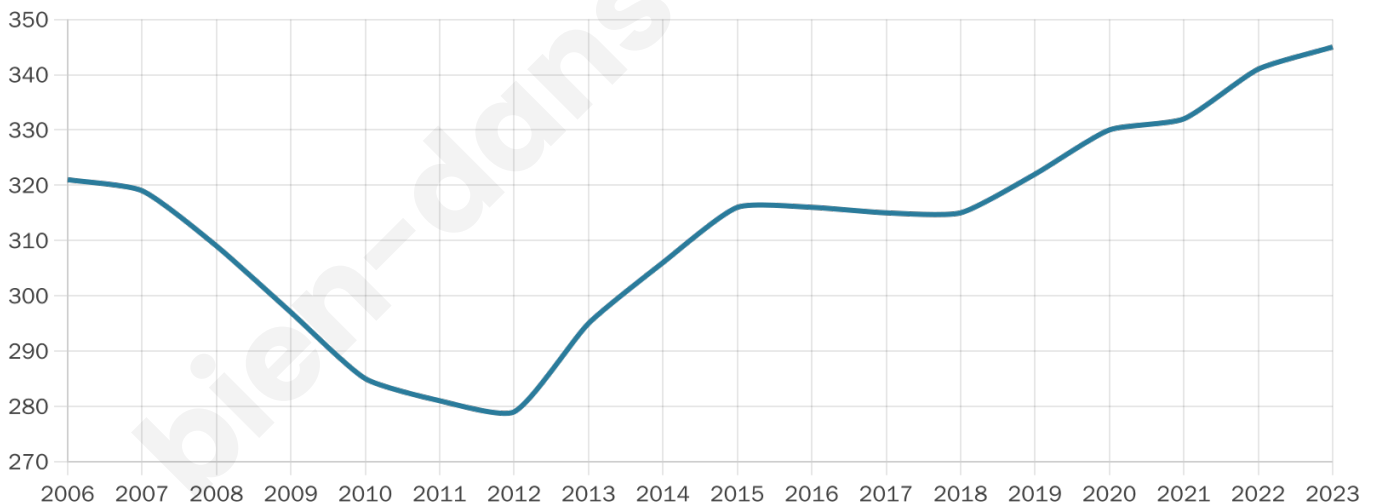
**14 h/km<sup>2</sup>**



Revenu moyen

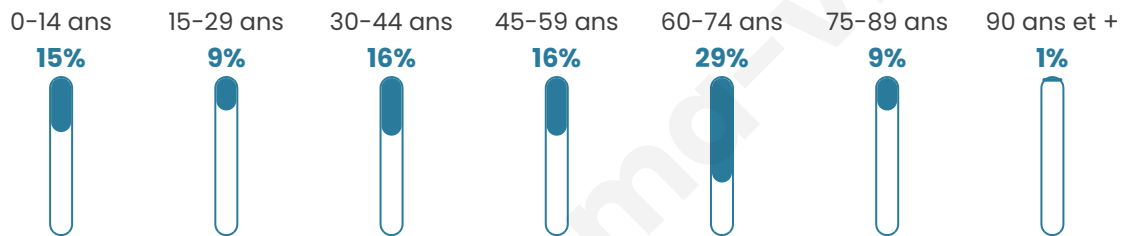
**35 120 €/an**

## Evolution du nombre d'habitants

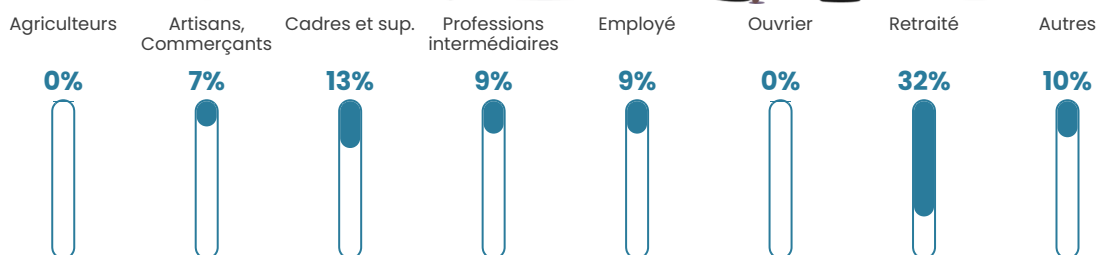


Sources : Institut national de la statistique et des études économiques (insee) selon Les dernières parutions officielles de 2024 portant sur les années 2020, 2021 et 2022.


## Tranche d'âge




## Activité professionnelle



## Niveau de diplôme















## Composition des ménages





# Profils électoraux

## Premier tour

	Emmanuel MACRON	37.94 %
	Éric ZEMMOUR	21.74 %
	Marine LE PEN	11.86 %
	Valérie PÉCRESE	11.07 %
	Jean-Luc MÉLENCHON	8.30 %
	Yannick JADOT	3.16 %
	Jean LASSALLE	1.58 %
	Nicolas DUPONT- AIGNAN	1.58 %
	Anne HIDALGO	1.19 %
	Fabien ROUSSEL	0.79 %
	Philippe POUTOU	0.79 %
	Nathalie ARTHAUD	0.00 %

## Second tour

	Emmanuel MACRON	65 %
	Marine LE PEN	35 %

### 305 inscrits

Participation : 85.25%

Votes blancs : 6.15%

Votes nuls : 1.54%

### 305 inscrits

Participation : 84.26%

Votes blancs : 0.39%

Votes nuls : 1.17%

# Sécurité



Agressions physiques / sexuelles

0



Cambriolages

0



Vols / dégradations

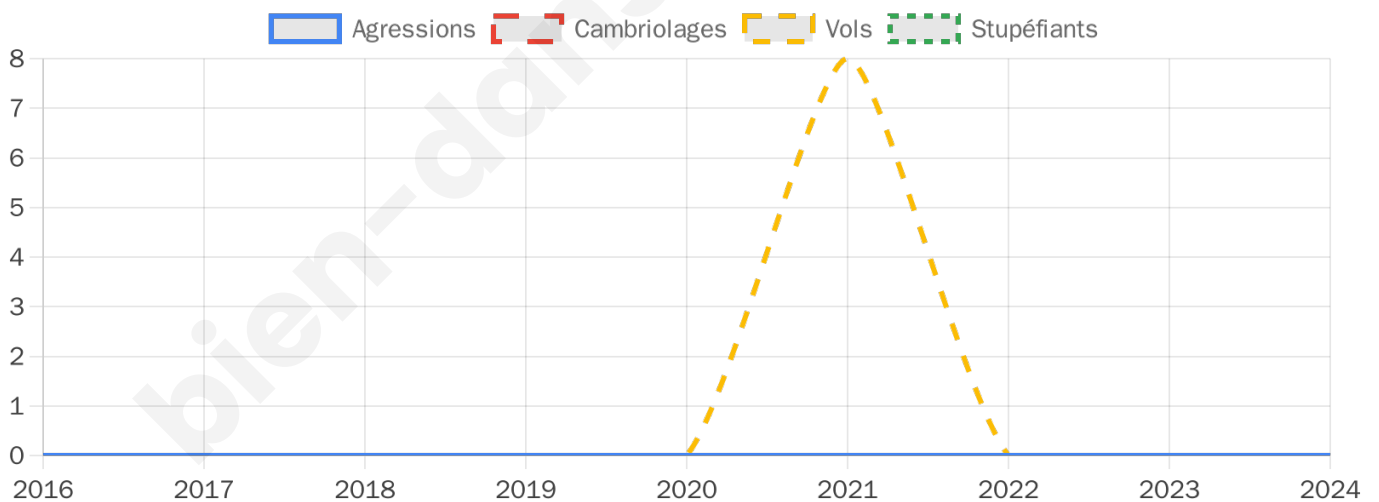
0



Stupéfiants

0

## Evolution du nombre d'infractions



## Pour comparer

(en proportion du nombre d'habitants)



Sources : Bases statistiques communale, départementale et régionale de la délinquance enregistrée par la police et la gendarmerie nationales selon les dernières parutions officielles de 2025 portant sur l'année 2024 ([data.gouv](https://data.gouv.fr)).

Agressions physiques / sexuelles : Violences sexuelles, coups et blessures volontaires intrafamiliaux, coups et blessures volontaires, autres coups, blessures volontaires et vols violents sans arme.

Cambriolages : Cambriolages de logements.

Vols : Vols avec armes, vols d'accessoires sur véhicules, vols dans les véhicules, vols de véhicules, vols sans violence contre des personnes, destructions, dégradations volontaires et escroqueries.

Stupéfiants : Trafic de stupéfiants dont (AFD) et usage de stupéfiants.

# Services à la population



## Commerce

Hypermarché	X <a href="#">Trosly-Breuil</a> 8km
Supermarché	X <a href="#">Trosly-Breuil</a> 7km
Superette	X <a href="#">Pierrefonds</a> 4km
Boulangerie	X <a href="#">Pierrefonds</a> 4km
Boucherie	X <a href="#">Pierrefonds</a> 4km
Restaurant	<b>2</b>
Garage	X <a href="#">Gilocourt</a> 7km
Station-service	X <a href="#">Trosly-Breuil</a> 7km
Banque	X <a href="#">Cuise-la-Motte</a> 9km
La poste	X <a href="#">Pierrefonds</a> 4km
Coiffeur	X <a href="#">Pierrefonds</a> 4km
Tabac	X <a href="#">Rethondes</a> 8km
Bars / discothèque	X <a href="#">Pierrefonds</a> 4km
Bibliothèque	X <a href="#">Fresnoy-la-Rivière</a> 7km
Cinéma	X <a href="#">Compiègne</a> 10km
Vétérinaire	<b>1</b>



## Santé

Pharmacie	X <a href="#">Pierrefonds</a> 4km
Hôpital	X <a href="#">Compiègne</a> 10km
Laboratoire d'analyses médicales	X <a href="#">Cuise-la-Motte</a> 9km
Etablissement pour handicapé	X <a href="#">Pierrefonds</a> 5km
EHPA	X <a href="#">Pierrefonds</a> 5km
Médecin	X <a href="#">Vieux-Moulin</a> 5km
Dentiste	X <a href="#">Compiègne</a> 9km
Chirurgien	X <a href="#">Compiègne</a> 10km
Dermatologue	X <a href="#">Compiègne</a> 10km
Anesthésiste	X <a href="#">Compiègne</a> 9km
Gastro-entérologue	X <a href="#">Compiègne</a> 10km
Gynécologue	X <a href="#">Compiègne</a> 9km
Cancérologue	X <a href="#">Compiègne</a> 10km
Neurologue	X <a href="#">Compiègne</a> 9km
Ophthalmologue	X <a href="#">Compiègne</a> 9km
ORL	X <a href="#">Compiègne</a> 10km
Cardiologue	X <a href="#">Compiègne</a> 8km
Pédiatre	X <a href="#">Compiègne</a> 10km
Pneumologue	X <a href="#">Compiègne</a> 10km
Psychologue	X <a href="#">Pierrefonds</a> 5km
Radiologue	X <a href="#">Compiègne</a> 10km
Rhumatologue	X <a href="#">Cuise-la-Motte</a> 9km
Sage-femme	X <a href="#">Compiègne</a> 8km



## Éducation

Crèche	X <a href="#">Pierrefonds</a> 4km
Ecole maternelle Public	X <a href="#">Trosly-Breuil</a> 7km
Ecole maternelle Privé	X <a href="#">Soissons</a> 30km
Ecole primaire Public	X <a href="#">Pierrefonds</a> 5km
Ecole primaire Privé	<b>1</b>
Collège Public	X <a href="#">Couloisy</a> 9km
Collège Privé	X <a href="#">Cuise-la-Motte</a> 6km
Lycée Public	X <a href="#">Compiègne</a> 9km
Lycée Privé	X <a href="#">Pierrefonds</a> 4km

Sources : Base Sirene des entreprises et de leurs établissements selon les dernières parutions officielles de 2025 portant sur l'année 2024 ([data.gouv](#)). Liste, localisation et tarifs des professionnels de santé selon les dernières parutions officielles de 2025 portant sur l'année 2024 ([opendatasoft](#)) et FINISS Extraction du Fichier des établissements selon les dernières parutions officielles de 2025 portant sur l'année 2024 ([data.gouv](#)). Adresse et géolocalisation des établissements d'enseignement du premier et second degrés selon les dernières parutions officielles de 2025 portant sur l'année 2024 ([data.education.gouv](#))

## Villes autour de Saint-Jean-aux-Bois

Ville	Habitants	Superficie	Pop densité	Pop active	Taux chômage	Revenu moyen	Prix immobilier
Vieux-Moulin	593	17 km <sup>2</sup>	35 h/km <sup>2</sup>	46.5%	3.4%	29 380 €/an	3 107 €/m <sup>2</sup>
Pierrefonds (1 avis)	1 877	22 km <sup>2</sup>	85 h/km <sup>2</sup>	42.8%	4%	26 570 €/an	2 213 €/m <sup>2</sup>
Morienvail (1 avis)	1 035	25 km <sup>2</sup>	41 h/km <sup>2</sup>	52.9%	4.8%	25 290 €/an	2 178 €/m <sup>2</sup>
Gilocourt	626	6 km <sup>2</sup>	104 h/km <sup>2</sup>	55%	5.8%	26 120 €/an	2 245 €/m <sup>2</sup>
Trosly-Breuil	2 077	11 km <sup>2</sup>	189 h/km <sup>2</sup>	47%	4.6%	23 830 €/an	1 832 €/m <sup>2</sup>
Saint-Étienne-Roilaye (1 avis)	301	8 km <sup>2</sup>	38 h/km <sup>2</sup>	50.2%	4.3%	25 010 €/an	1 298 €/m <sup>2</sup>
Fresnoy-la-Rivière	670	6 km <sup>2</sup>	112 h/km <sup>2</sup>	52.7%	3.6%	26 720 €/an	2 091 €/m <sup>2</sup>
Rethondes (1 avis)	647	9 km <sup>2</sup>	72 h/km <sup>2</sup>	48.4%	3.6%	27 460 €/an	2 068 €/m <sup>2</sup>
Béthancourt-en-Valois (1 avis)	214	4 km <sup>2</sup>	54 h/km <sup>2</sup>	49.1%	5.6%	25 400 €/an	1 709 €/m <sup>2</sup>
Retheuil (1 avis)	360	14 km <sup>2</sup>	26 h/km <sup>2</sup>	49.2%	5.6%	24 670 €/an	1 820 €/m <sup>2</sup>
Orrouy	572	16 km <sup>2</sup>	36 h/km <sup>2</sup>	49.5%	3.7%	26 060 €/an	1 914 €/m <sup>2</sup>
Chelles (1 avis)	471	9 km <sup>2</sup>	52 h/km <sup>2</sup>	50.5%	3.8%	25 440 €/an	1 807 €/m <sup>2</sup>
Cuise-la-Motte (3 avis)	2 042	10 km <sup>2</sup>	204 h/km <sup>2</sup>	48.2%	5.5%	21 720 €/an	1 821 €/m <sup>2</sup>
Béthisy-Saint-Pierre	3 111	6 km <sup>2</sup>	519 h/km <sup>2</sup>	48.6%	5.6%	22 150 €/an	2 084 €/m <sup>2</sup>
Béthisy-Saint-Martin (2 avis)	996	9 km <sup>2</sup>	111 h/km <sup>2</sup>	50%	3.5%	23 340 €/an	2 353 €/m <sup>2</sup>

bien-dans-ma-ville.fr



# **Vous aimez votre ville ? Notez-la !**

Et faites-nous part de vos remarques constructives



Avec

**BIEN** dans ma **VILLE** 