



Version web

# Ville de Saint-Jans-Cappel

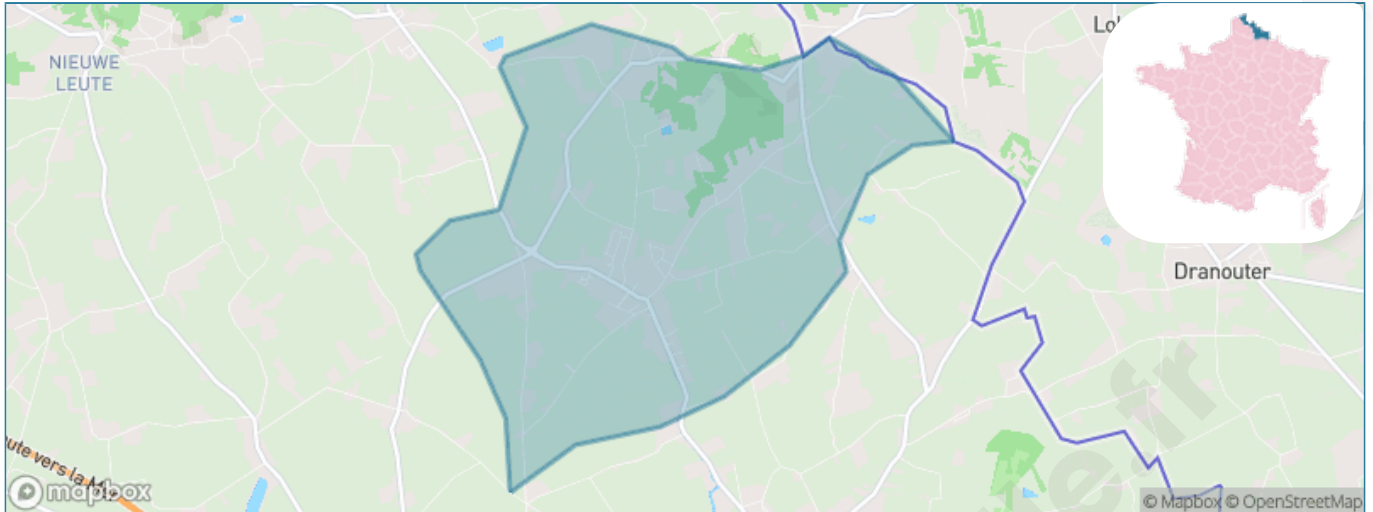
Présenté par

**BIEN** dans ma **VILLE** 

# Sommaire

Situation géographique .....	3
Statistiques sur la population .....	4
Evolution du nombre d'habitants .....	4
Tranche d'âge .....	5
0-14 ans .....	5
15-29 ans .....	5
30-44 ans .....	5
45-59 ans .....	5
60-74 ans .....	5
75-89 ans .....	5
90 ans et + .....	5
Activité professionnelle .....	5
Agriculteurs .....	5
Artisans, Commerçants .....	5
Cadres et sup. ....	5
Professions intermédiaires .....	5
Employé .....	5
Ouvrier .....	5
Retraité .....	5
Autres .....	5
Niveau de diplôme .....	6
Sans diplôme ou CEP .....	6
Brevet, BEPC, DNB .....	6
CAP-BEP ou équivalent .....	6
BAC ou équivalent .....	6
BAC+2 .....	6
BAC+3 ou +4 .....	6
BAC+5 ou plus .....	6
Composition des ménages .....	6
Couple sans enfant .....	6
Couple avec enfant(s) .....	6
Famille monoparentale .....	6
Colocation / Autre .....	6
Personnes seules .....	6
Profils électoraux .....	7
Premier tour .....	7
Sécurité .....	8
Evolution du nombre d'infractions .....	8
Pour comparer .....	9
Services à la population .....	10
Commerce .....	10
Éducation .....	10
Villes autour de Saint-Jans-Cappel .....	11

# Situation géographique



## i Informations clés

- **Région** : Hauts-de-France
- **Département** : Nord
- **Code postal** : 59270
- **Superficie** : 8 km<sup>2</sup>



# Statistiques sur la population



Nombre d'habitants

**1 598**



Age moyen

**43 ans**



Pop active

**46.9%**



Taux chômage

**4.4%**



Pop densité

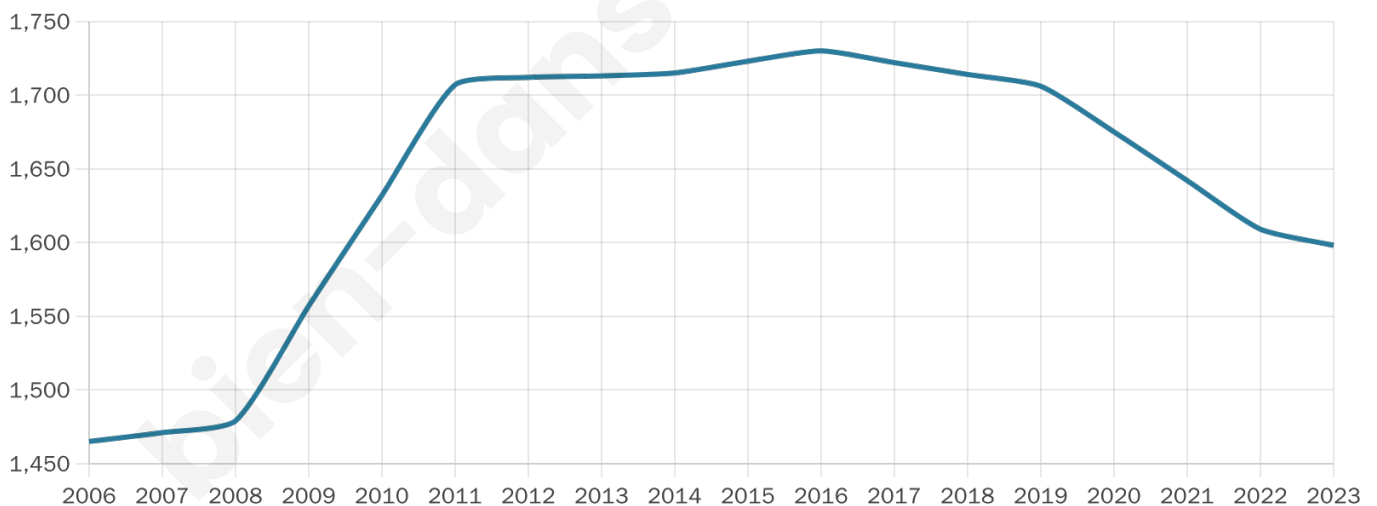
**200 h/km<sup>2</sup>**



Revenu moyen

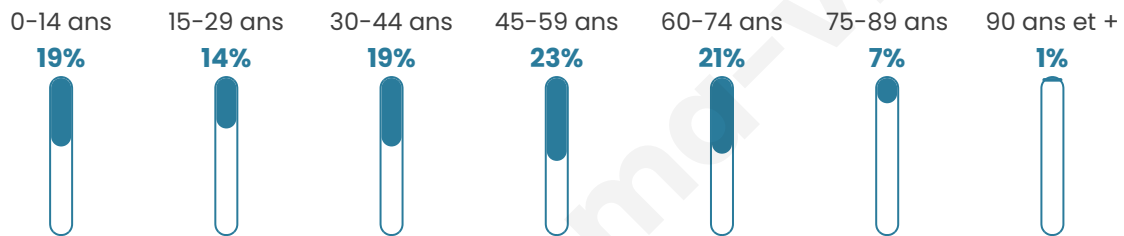
**25 890 €/an**

## Evolution du nombre d'habitants

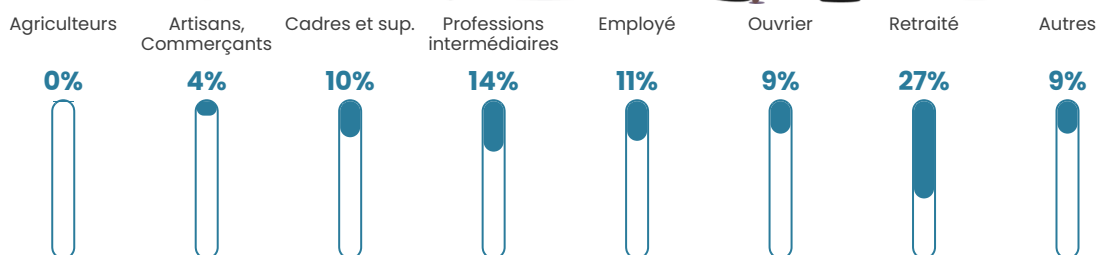


Sources : Institut national de la statistique et des études économiques (insee) selon Les dernières parutions officielles de 2024 portant sur les années 2020, 2021 et 2022.


## Tranche d'âge




## Activité professionnelle



## Niveau de diplôme





## Composition des ménages



# Profils électoraux

## Premier tour

	Emmanuel MACRON	36.60 %
	Marine LE PEN	24.71 %
	Jean-Luc MÉLENCHON	13.78 %
	Éric ZEMMOUR	5.42 %
	Valérie PÉCRESSÉ	5.13 %
	Yannick JADOT	4.47 %
	Fabien ROUSSEL	2.66 %
	Nicolas DUPONT-AIGNAN	2.28 %
	Jean LASSALLE	2.09 %
	Anne HIDALGO	1.43 %
	Nathalie ARTHAUD	0.76 %
	Philippe POUTOU	0.67 %



### 1 323 inscrits

Participation : 81.33%

Votes blancs : 1.49%

Votes nuls : 0.74%

## Second tour

	Emmanuel MACRON	59,74 %
	Marine LE PEN	40,26 %

### 1 323 inscrits

Participation : 83.37%

Votes blancs : 5.89%

Votes nuls : 2.45%

# Sécurité



Agressions physiques / sexuelles

0



Cambriolages

0



Vols / dégradations

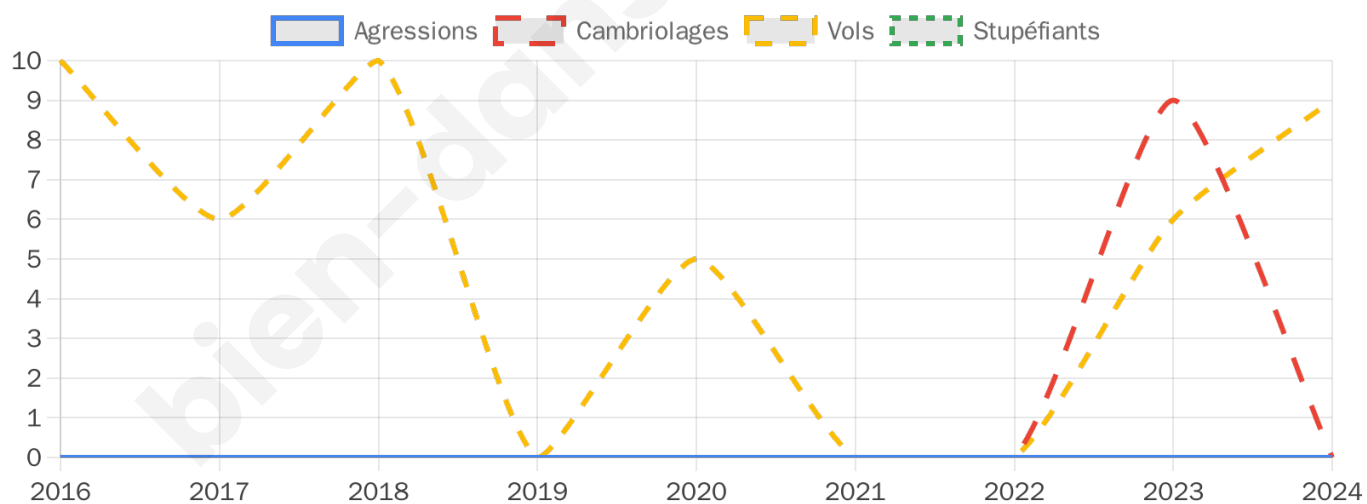
9



Stupéfiants

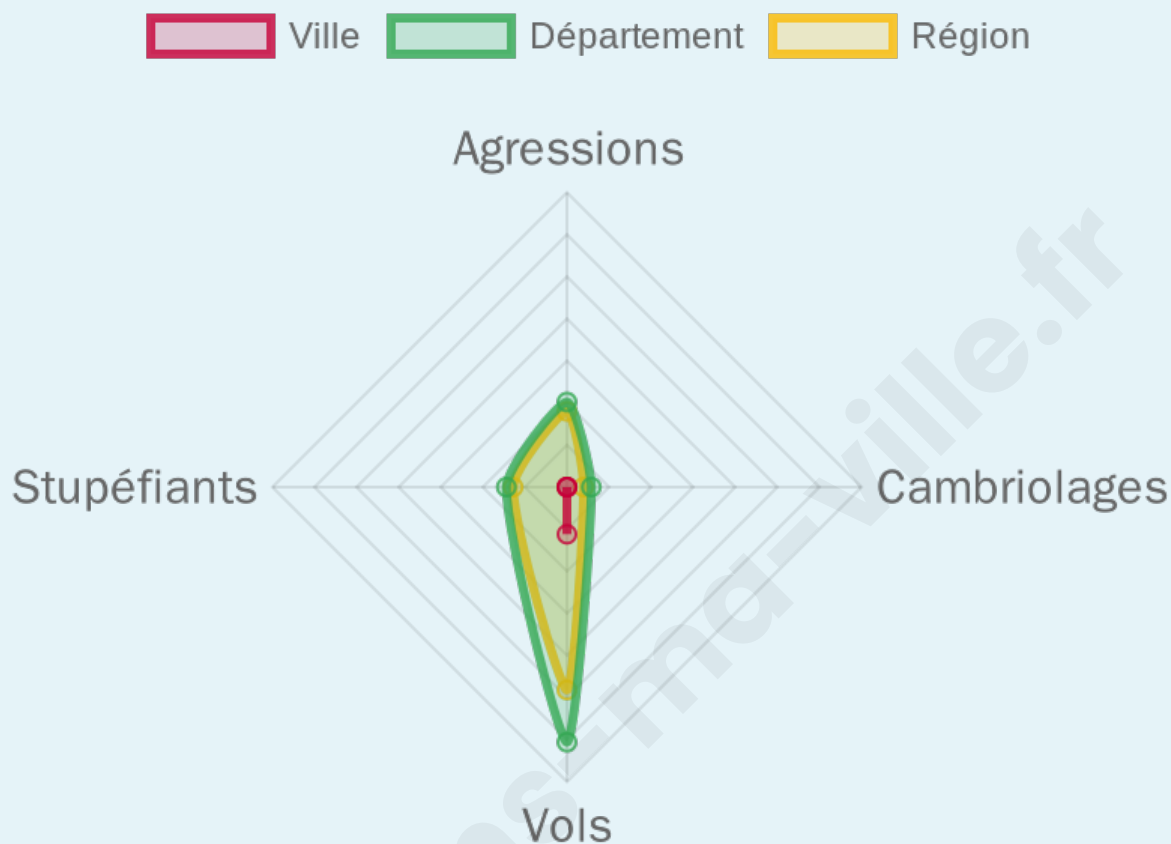
0

## Evolution du nombre d'infractions



## Pour comparer

(en proportion du nombre d'habitants)



Sources : Bases statistiques communale, départementale et régionale de la délinquance enregistrée par la police et la gendarmerie nationales selon les dernières parutions officielles de 2025 portant sur l'année 2024 ([data.gouv](https://data.gouv.fr)).

Agressions physiques / sexuelles : Violences sexuelles, coups et blessures volontaires intrafamiliaux, coups et blessures volontaires, autres coups, blessures volontaires et vols violents sans arme.

Cambriolages : Cambriolages de logements.

Vols : Vols avec armes, vols d'accessoires sur véhicules, vols dans les véhicules, vols de véhicules, vols sans violence contre des personnes, destructions, dégradations volontaires et escroqueries.

Stupéfiants : Trafic de stupéfiants dont (AFD) et usage de stupéfiants.

# Services à la population



## Commerce

Hypermarché	X <a href="#">Bailleul</a> 4km
Supermarché	X <a href="#">Bailleul</a> 3km
Superette	X <a href="#">Méteren</a> 3km
Boulangerie	X <a href="#">Bailleul</a> 3km
Boucherie	X <a href="#">Bailleul</a> 3km
Restaurant	<b>5</b>
Garage	<b>1</b>
Station-service	X <a href="#">Bailleul</a> 4km
Banque	X <a href="#">Bailleul</a> 3km
La poste	X <a href="#">Bailleul</a> 3km
Coiffeur	<b>3</b>
Tabac	X <a href="#">Bailleul</a> 3km
Bars / discothèque	<b>4</b>
Bibliothèque	X <a href="#">Nieppe</a> 12km
Cinéma	X <a href="#">Bailleul</a> 3km
Vétérinaire	X <a href="#">Boeschepe</a> 2km



## Santé

Pharmacie	<b>1</b>
Hôpital	X <a href="#">Bailleul</a> 4km
Laboratoire d'analyses médicales	X <a href="#">Bailleul</a> 3km
Etablissement pour handicapé	<b>2</b>
EHPA	X <a href="#">Bailleul</a> 3km
Médecin	<b>1</b>
Dentiste	X <a href="#">Bailleul</a> 3km
Chirurgien	X <a href="#">Bailleul</a> 3km
Dermatologue	X <a href="#">Hazebrouck</a> 13km
Anesthésiste	X <a href="#">Lille</a> 25km
Gastro-entérologue	X <a href="#">Bailleul</a> 3km
Gynécologue	X <a href="#">Bailleul</a> 3km
Cancérologue	X <a href="#">Lille</a> 25km
Neurologue	X <a href="#">Hazebrouck</a> 14km
Ophtalmologue	X <a href="#">Hazebrouck</a> 14km
ORL	X <a href="#">Armentières</a> 14km
Cardiologue	X <a href="#">Bailleul</a> 3km
Pédiatre	X <a href="#">Merville</a> 15km
Pneumologue	X <a href="#">Armentières</a> 14km
Psychologue	X <a href="#">Méteren</a> 4km
Radiologue	X <a href="#">Hazebrouck</a> 13km
Rhumatologue	X <a href="#">Erquinghem-Lys</a> 14km
Sage-femme	X <a href="#">Bailleul</a> 3km



## Éducation

Crèche	<b>2</b>
Ecole maternelle Public	X <a href="#">Bailleul</a> 4km
Ecole maternelle Privé	X <a href="#">Hem</a> 36km
Ecole primaire Public	<b>1</b>
Ecole primaire Privé	<b>1</b>
Collège Public	X <a href="#">Bailleul</a> 3km
Collège Privé	X <a href="#">Bailleul</a> 3km
Lycée Public	X <a href="#">Estaires</a> 14km
Lycée Privé	X <a href="#">Bailleul</a> 3km

Sources : Base Sirene des entreprises et de leurs établissements selon les dernières parutions officielles de 2025 portant sur l'année 2024 ([data.gouv](#)). Liste, localisation et tarifs des professionnels de santé selon les dernières parutions officielles de 2025 portant sur l'année 2024 ([opendatasoft](#)) et FINISS Extraction du Fichier des établissements selon les dernières parutions officielles de 2025 portant sur l'année 2024 ([data.gouv](#)). Adresse et géolocalisation des établissements d'enseignement du premier et second degrés selon les dernières parutions officielles de 2025 portant sur l'année 2024 ([data.education.gouv](#))

## Villes autour de Saint-Jans-Cappel

Ville	Habitants	Superficie	Pop densité	Pop active	Taux chômage	Revenu moyen	Prix immobilier
Berthen (1 avis)	627	5 km <sup>2</sup>	125 h/km <sup>2</sup>	46.1%	3%	23 760 €/an	3 060 €/m <sup>2</sup>
Boeschepe (3 avis)	2 244	13 km <sup>2</sup>	173 h/km <sup>2</sup>	45.7%	2.8%	24 110 €/an	1 910 €/m <sup>2</sup>
Bailleul (14 avis)	14 732	43 km <sup>2</sup>	343 h/km <sup>2</sup>	47.7%	5.1%	23 320 €/an	1 980 €/m <sup>2</sup>
Méteren	2 231	18 km <sup>2</sup>	124 h/km <sup>2</sup>	47.9%	2.6%	25 250 €/an	1 735 €/m <sup>2</sup>
Flêtre (1 avis)	923	9 km <sup>2</sup>	103 h/km <sup>2</sup>	56%	4%	26 440 €/an	2 069 €/m <sup>2</sup>
Godewaersvelde	2 024	11 km <sup>2</sup>	184 h/km <sup>2</sup>	47.7%	3.2%	23 840 €/an	1 395 €/m <sup>2</sup>
Merris (1 avis)	1 106	10 km <sup>2</sup>	111 h/km <sup>2</sup>	41.7%	3%	25 220 €/an	1 981 €/m <sup>2</sup>
Strazeele	942	4 km <sup>2</sup>	236 h/km <sup>2</sup>	53.7%	4.2%	23 860 €/an	1 960 €/m <sup>2</sup>
Eecke	1 213	10 km <sup>2</sup>	121 h/km <sup>2</sup>	50.9%	3%	25 350 €/an	1 506 €/m <sup>2</sup>
Caëstre (1 avis)	1 951	10 km <sup>2</sup>	195 h/km <sup>2</sup>	50%	2.9%	25 330 €/an	1 926 €/m <sup>2</sup>
Steenwerck (4 avis)	3 450	27 km <sup>2</sup>	128 h/km <sup>2</sup>	49.6%	3%	24 620 €/an	2 032 €/m <sup>2</sup>
Pradelles	399	3 km <sup>2</sup>	133 h/km <sup>2</sup>	55.9%	3.5%	25 120 €/an	2 251 €/m <sup>2</sup>
Le Doulieu (1 avis)	1 436	11 km <sup>2</sup>	131 h/km <sup>2</sup>	48.7%	2.1%	26 640 €/an	2 025 €/m <sup>2</sup>
Vieux-Berquin (2 avis)	2 628	26 km <sup>2</sup>	101 h/km <sup>2</sup>	48.1%	3.4%	24 590 €/an	1 745 €/m <sup>2</sup>
Steenvoorde (5 avis)	4 332	29 km <sup>2</sup>	149 h/km <sup>2</sup>	45.5%	3.7%	23 050 €/an	1 802 €/m <sup>2</sup>

bien-dans-ma-ville.fr



# Vous aimez votre ville ? Notez-la !

Et faites-nous part de vos remarques constructives



Avec

**BIEN** dans ma **VILLE** 