



Version web

Ville de Saint-James

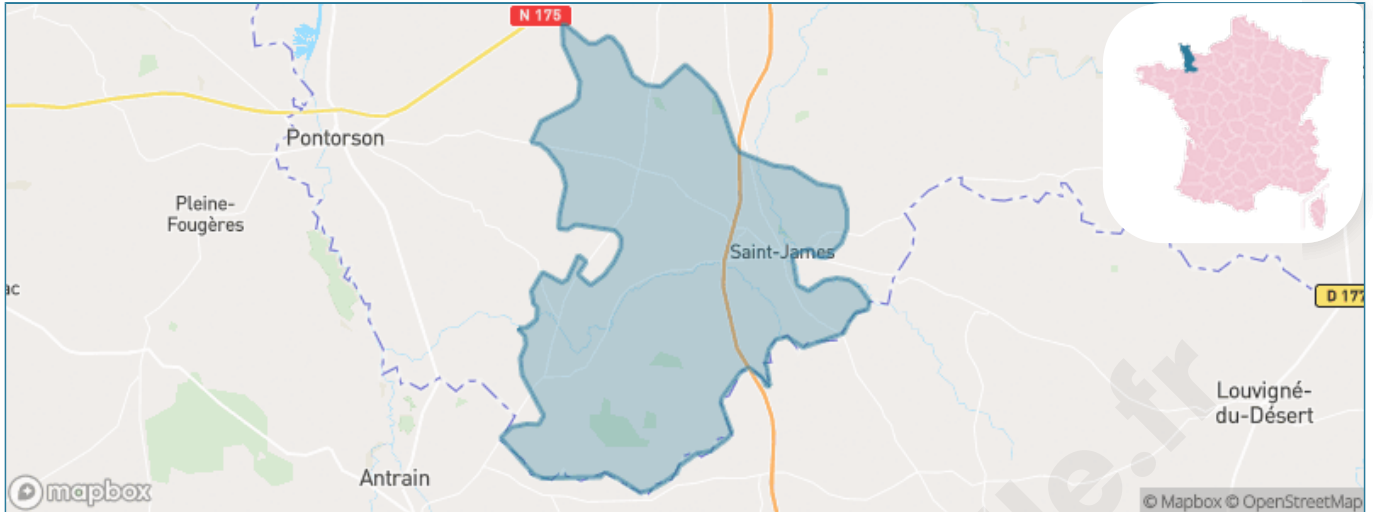
Présenté par

BIEN dans
ma **VILLE** 

Sommaire

Situation géographique	3
Statistiques sur la population	4
Evolution du nombre d'habitants	4
Tranche d'âge	5
<i>0-14 ans</i>	5
<i>15-29 ans</i>	5
<i>30-44 ans</i>	5
<i>45-59 ans</i>	5
<i>60-74 ans</i>	5
<i>75-89 ans</i>	5
<i>90 ans et +</i>	5
Activité professionnelle	5
<i>Agriculteurs</i>	5
<i>Artisans, Commerçants</i>	5
<i>Cadres et sup.</i>	5
<i>Professions intermédiaires</i>	5
<i>Employé</i>	5
<i>Ouvrier</i>	5
<i>Retraité</i>	5
<i>Autres</i>	5
Niveau de diplôme	6
<i>Sans diplôme ou CEP</i>	6
<i>Brevet, BEPC, DNB</i>	6
<i>CAP-BEP ou équivalent</i>	6
<i>BAC ou équivalent</i>	6
<i>BAC+2</i>	6
<i>BAC+3 ou +4</i>	6
<i>BAC+5 ou plus</i>	6
Composition des ménages	6
<i>Couple sans enfant</i>	6
<i>Couple avec enfant(s)</i>	6
<i>Famille monoparentale</i>	6
<i>Colocation / Autre</i>	6
<i>Personnes seules</i>	6
Profils électoraux	7
<i>Premier tour</i>	7
Sécurité	8
<i>Evolution du nombre d'infractions</i>	8
<i>Pour comparer</i>	9
Services à la population	10
<i>Commerce</i>	10
<i>Éducation</i>	10
<i>Villes autour de Saint-James</i>	11

Situation géographique



i Informations clés

- **Région** : Normandie
- **Département** : Manche
- **Code postal** : 50240
- **Superficie** : 86 km²



Statistiques sur la population



Nombre d'habitants

5 018



Age moyen

46 ans



Pop active

41.4%



Taux chômage

7.5%



Pop densité

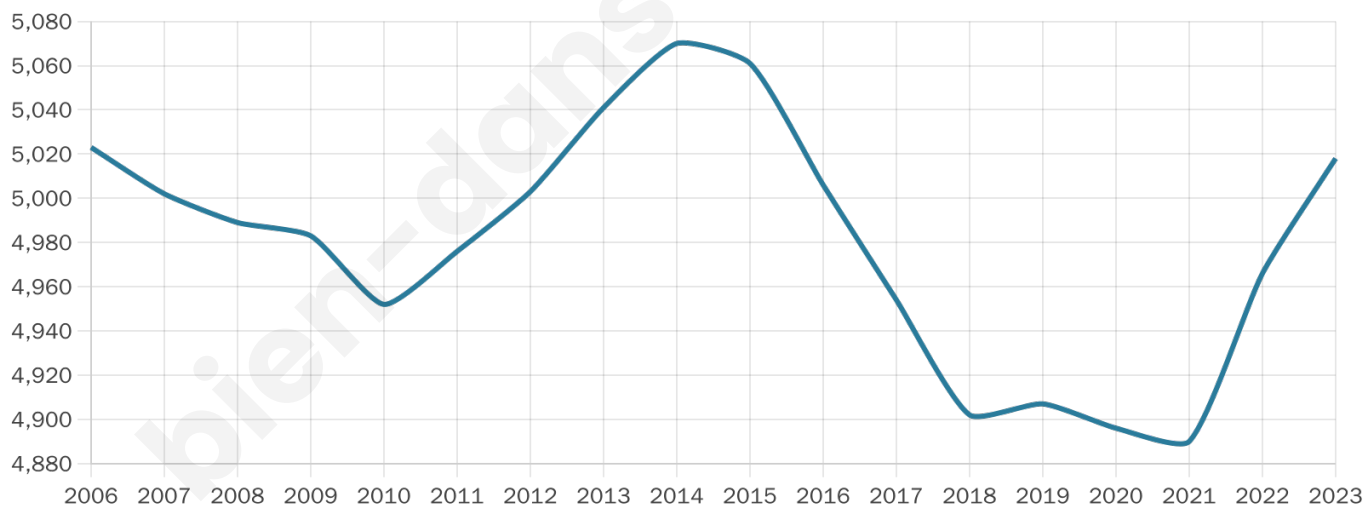
58 h/km²



Revenu moyen

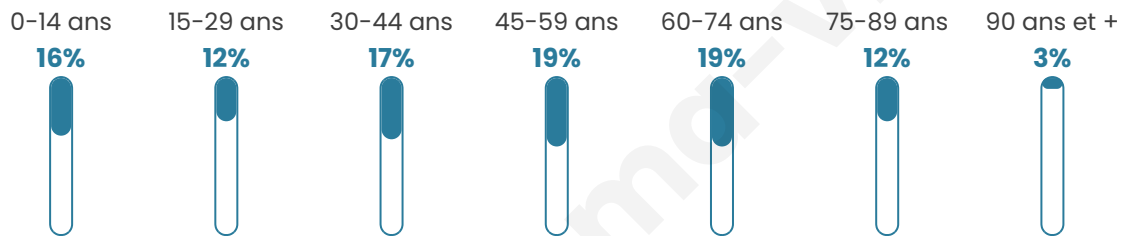
20 950 €/an

Evolution du nombre d'habitants

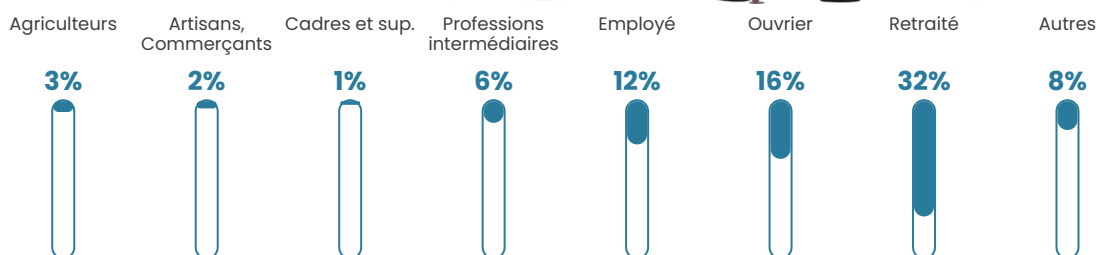


Sources : Institut national de la statistique et des études économiques (insee) selon Les dernières parutions officielles de 2024 portant sur les années 2020, 2021 et 2022.


Tranche d'âge




Activité professionnelle



Niveau de diplôme



Composition des ménages



Profils électoraux

Premier tour

	Emmanuel MACRON	33.35 %
	Marine LE PEN	27.71 %
	Jean-Luc MÉLENCHON	13.56 %
	Valérie PÉCRESSÉ	5.41 %
	Éric ZEMMOUR	5.15 %
	Yannick JADOT	3.45 %
	Nicolas DUPONT- AIGNAN	3.22 %
	Jean LASSALLE	2.78 %
	Fabien ROUSSEL	2.33 %
	Anne HIDALGO	1.59 %
	Nathalie ARTHAUD	0.85 %
	Philippe POUTOU	0.59 %



3 638 inscrits

Participation : 76.22%

Votes blancs : 1.59%

Votes nuls : 1.08%

Second tour

	Emmanuel MACRON	55,59 %
	Marine LE PEN	44,41 %

3 641 inscrits

Participation : 77.75%

Votes blancs : 4.42%

Votes nuls : 2.44%

Sécurité



Agressions physiques / sexuelles

42



Cambriolages

12



Vols / dégradations

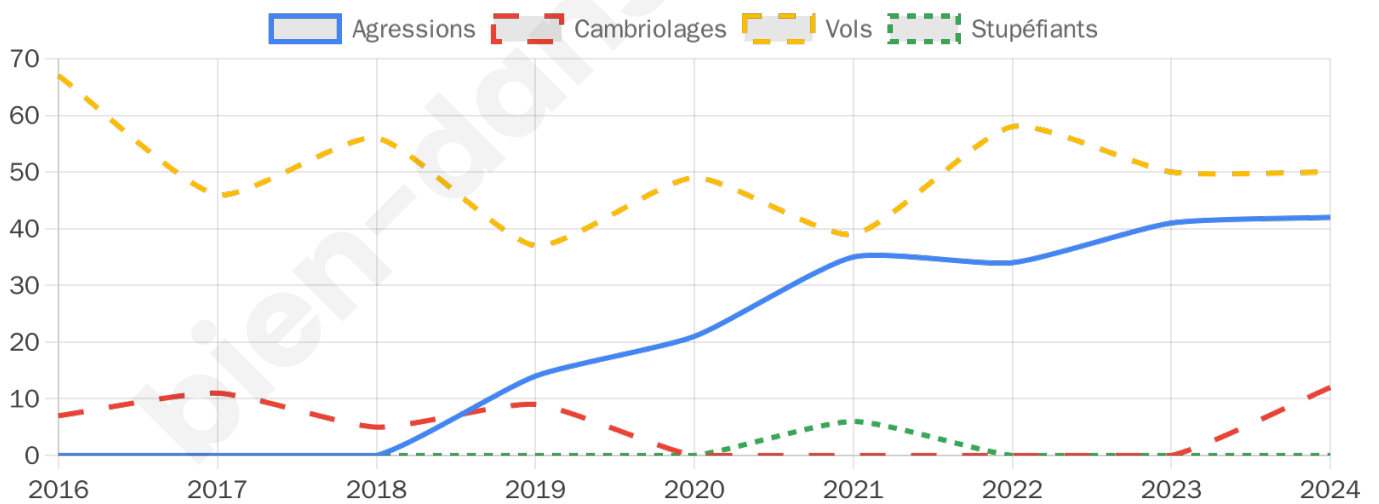
50



Stupéfiants

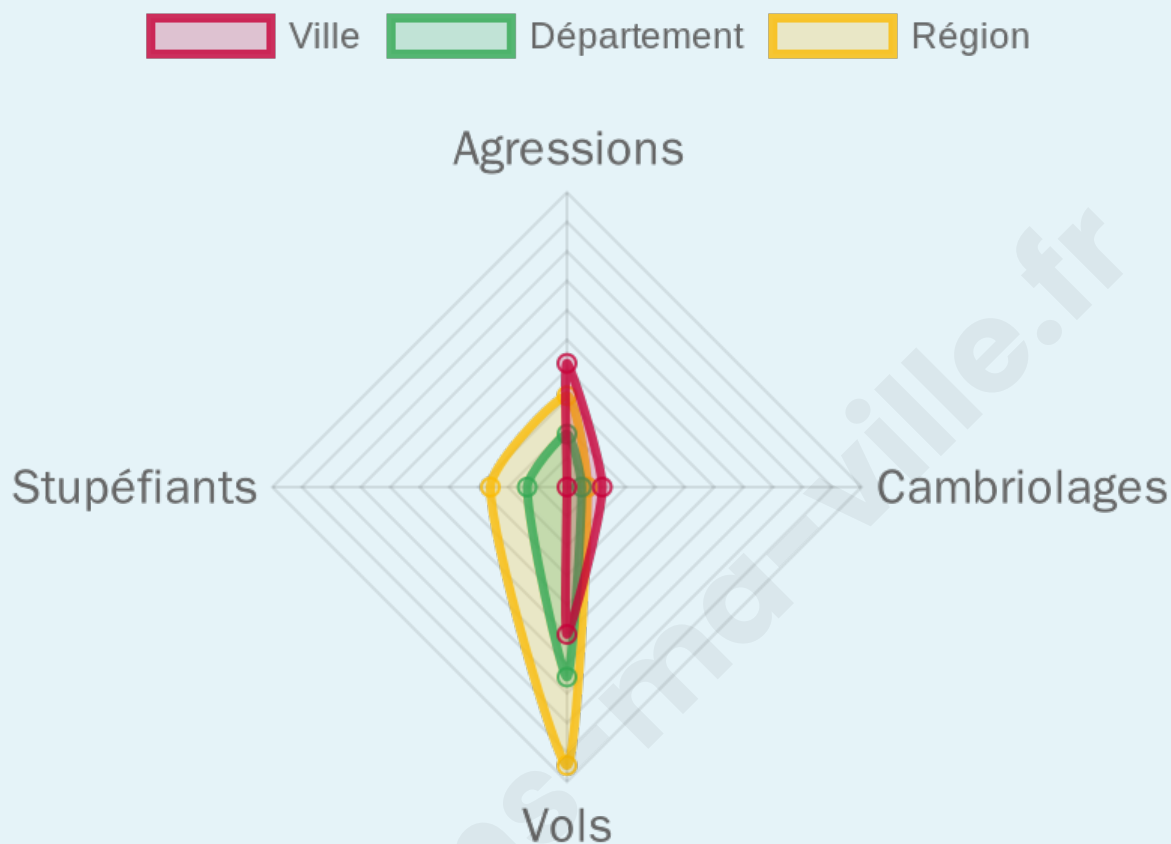
0

Evolution du nombre d'infractions



Pour comparer

(en proportion du nombre d'habitants)



Sources : Bases statistiques communale, départementale et régionale de la délinquance enregistrée par la police et la gendarmerie nationales selon les dernières parutions officielles de 2025 portant sur l'année 2024 ([data.gouv](https://data.gouv.fr)).

Agressions physiques / sexuelles : Violences sexuelles, coups et blessures volontaires intrafamiliaux, coups et blessures volontaires, autres coups, blessures volontaires et vols violents sans arme.

Cambriolages : Cambriolages de logements.

Vols : Vols avec armes, vols d'accessoires sur véhicules, vols dans les véhicules, vols de véhicules, vols sans violence contre des personnes, destructions, dégradations volontaires et escroqueries.

Stupéfiants : Trafic de stupéfiants dont (AFD) et usage de stupéfiants.

Services à la population



Commerce

Hypermarché	X Avranches 14km
Supermarché	2
Superette	2
Boulangerie	5
Boucherie	1
Restaurant	4
Garage	10
Station-service	1
Banque	3
La poste	1
Coiffeur	6
Tabac	1
Bars / discothèque	4
Bibliothèque	X Le Ferré 5km
Cinéma	X Saint-Georges-de-Reintembault 6km
Vétérinaire	4



Santé

Pharmacie	2
Hôpital	X Maen Roch 14km
Laboratoire d'analyses médicales	X Val-Couesnon 15km
Etablissement pour handicapé	3
EHPA	1
Médecin	5
Dentiste	5
Chirurgien	X Saint-Georges-de-Reintembault 4km
Dermatologue	X Le Val-Saint-Père 16km
Anesthésiste	X Le Val-Saint-Père 16km
Gastro-entérologue	X Saint-Georges-de-Reintembault 4km
Gynécologue	X Saint-Georges-de-Reintembault 4km
Cancérologue	X Le Val-Saint-Père 16km
Neurologue	X Saint-Georges-de-Reintembault 4km
Ophtalmologue	X Saint-Georges-de-Reintembault 4km
ORL	X Avranches 15km
Cardiologue	X Saint-Georges-de-Reintembault 4km
Pédiatre	X Saint-Georges-de-Reintembault 4km
Pneumologue	X Le Val-Saint-Père 16km
Psychologue	X Fougères 21km
Radiologue	X Saint-Georges-de-Reintembault 4km
Rhumatologue	X Fougères 22km
Sage-femme	X Pontorson 14km



Éducation

Crèche	1
Ecole maternelle Public	2
Ecole maternelle Privé	X Vitré 46km
Ecole primaire Public	2
Ecole primaire Privé	1
Collège Public	1
Collège Privé	1
Lycée Public	X Avranches 16km
Lycée Privé	X Avranches 17km

Sources : Base Sirene des entreprises et de leurs établissements selon les dernières parutions officielles de 2025 portant sur l'année 2024 ([data.gouv](#)). Liste, localisation et tarifs des professionnels de santé selon les dernières parutions officielles de 2025 portant sur l'année 2024 ([opendatasoft](#)) et FINISS Extraction du Fichier des établissements selon les dernières parutions officielles de 2025 portant sur l'année 2024 ([data.gouv](#)). Adresse et géolocalisation des établissements d'enseignement du premier et second degrés selon les dernières parutions officielles de 2025 portant sur l'année 2024 ([data.education.gouv](#))

Villes autour de Saint-James

Ville	Habitants	Superficie	Pop densité	Pop active	Taux chômage	Revenu moyen	Prix immobilier
Montjoie-Saint-Martin	250	7 km ²	36 h/km ²	49.6%	2%	22 410 €/an	685 €/m ²
Le Ferré (1 avis)	732	16 km ²	46 h/km ²	46.6%	3.6%	21 070 €/an	748 €/m ²
Saint-Senier-de-Beuvron	324	11 km ²	29 h/km ²	43.2%	2.2%	21 550 €/an	1 177 €/m ²
Saint-Aubin-de-Terregatte	645	21 km ²	31 h/km ²	48.7%	3.6%	22 160 €/an	1 982 €/m ²
Saint-Laurent-de-Terregatte	637	16 km ²	40 h/km ²	48.4%	4.2%	21 820 €/an	357 €/m ²
Crollon	301	4 km ²	75 h/km ²	51.8%	4%	21 700 €/an	743 €/m ²
Hamelin	111	2 km ²	56 h/km ²	41.4%	5.4%	21 040 €/an	1 436 €/m ²
Juilley	691	11 km ²	63 h/km ²	47.8%	2.3%	22 790 €/an	1 140 €/m ²
Poilly	394	10 km ²	39 h/km ²	43.7%	3%	21 970 €/an	559 €/m ²
Précey	559	7 km ²	80 h/km ²	52.4%	2.9%	21 400 €/an	1 126 €/m ²
Poilly	969	12 km ²	81 h/km ²	47.5%	2.7%	23 200 €/an	939 €/m ²
Mellé	651	15 km ²	43 h/km ²	41.9%	4.5%	19 790 €/an	1 213 €/m ²
Ducey-Les Chéris (2 avis)	2 784	17 km ²	164 h/km ²	42.1%	2.9%	22 270 €/an	1 263 €/m ²
Monthault	248	8 km ²	31 h/km ²	39.9%	3.6%	20 240 €/an	979 €/m ²
Les Portes du Coglais (2 avis)	2 208	40 km ²	55 h/km ²	49.2%	3%	21 520 €/an	1 074 €/m ²

bien-dans-ma-ville.fr



Vous aimez votre ville ? Notez-la !

Et faites-nous part de vos remarques constructives



Avec

BIEN dans ma **VILLE** 