



Version web

Ville de Saint-Jacut-les-Pins

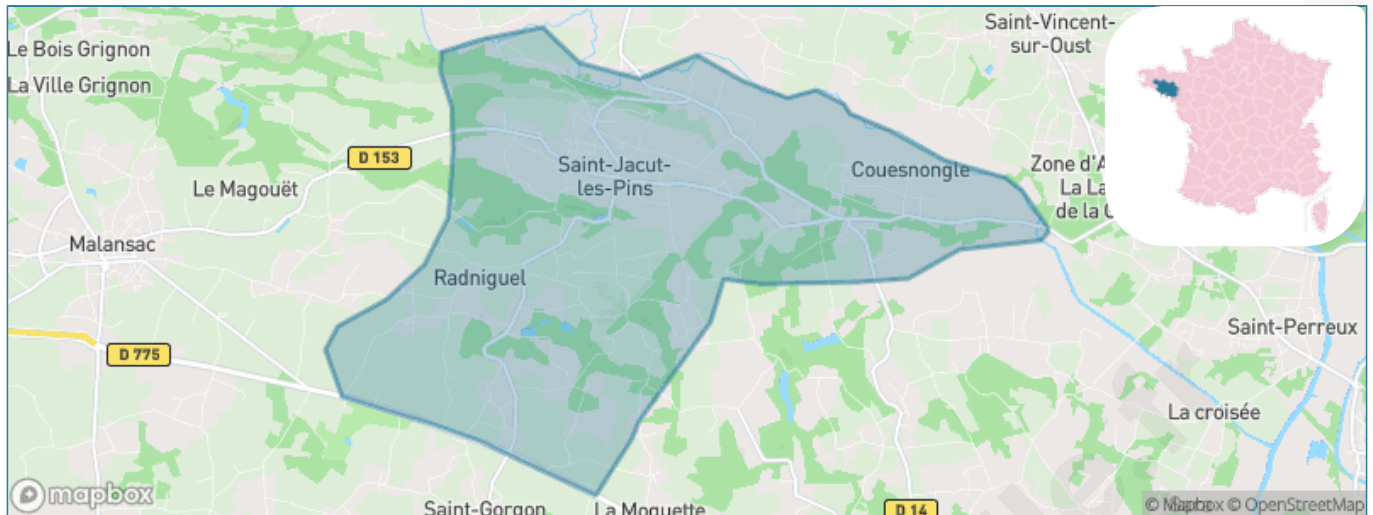
Présenté par

BIEN dans ma **VILLE** 

Sommaire

Situation géographique	3
Statistiques sur la population	4
Evolution du nombre d'habitants	4
Tranche d'âge	5
0-14 ans	5
15-29 ans	5
30-44 ans	5
45-59 ans	5
60-74 ans	5
75-89 ans	5
90 ans et +	5
Activité professionnelle	5
Agriculteurs	5
Artisans, Commerçants	5
Cadres et sup.	5
Professions intermédiaires	5
Employé	5
Ouvrier	5
Retraité	5
Autres	5
Niveau de diplôme	6
Sans diplôme ou CEP	6
Brevet, BEPC, DNB	6
CAP-BEP ou équivalent	6
BAC ou équivalent	6
BAC+2	6
BAC+3 ou +4	6
BAC+5 ou plus	6
Composition des ménages	6
Couple sans enfant	6
Couple avec enfant(s)	6
Famille monoparentale	6
Colocation / Autre	6
Personnes seules	6
Profil électoraux	7
Premier tour	7
Sécurité	8
Evolution du nombre d'infractions	8
Pour comparer	9
Services à la population	10
Commerce	10
Éducation	10
Villes autour de Saint-Jacut-les-Pins	11
Avis sur la ville de Saint-Jacut-les-Pins	12
Moyenne par critère	12
Villes autour de Saint-Jacut-les-Pins	12
Répartition des avis par note	12
Répartition des avis par note	12

Situation géographique



i Informations clés

- **Région** : Bretagne
- **Département** : Morbihan
- **Code postal** : 56220
- **Superficie** : 22 km²



Statistiques sur la population



Nombre d'habitants

1745



Age moyen

47 ans



Pop active

41.9%



Taux chômage

8.1%



Pop densité

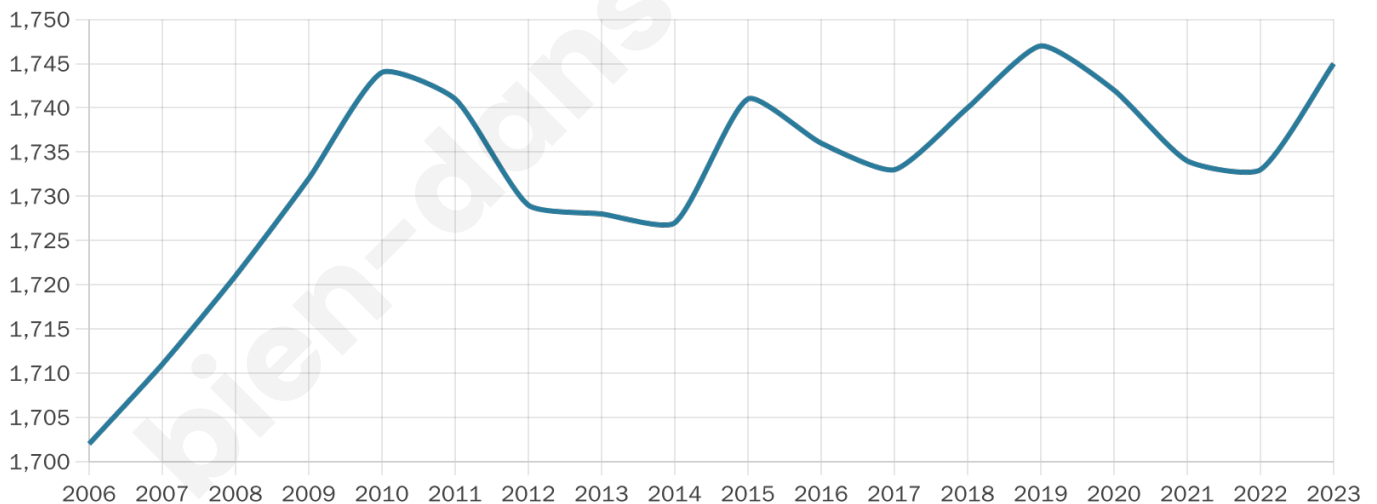
79 h/km²



Revenu moyen

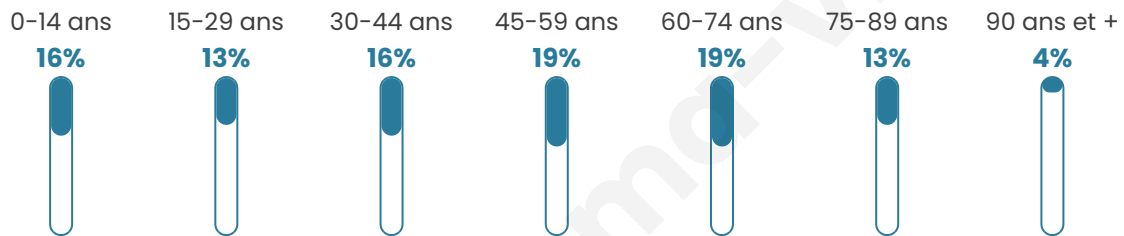
20 980 €/an

Evolution du nombre d'habitants

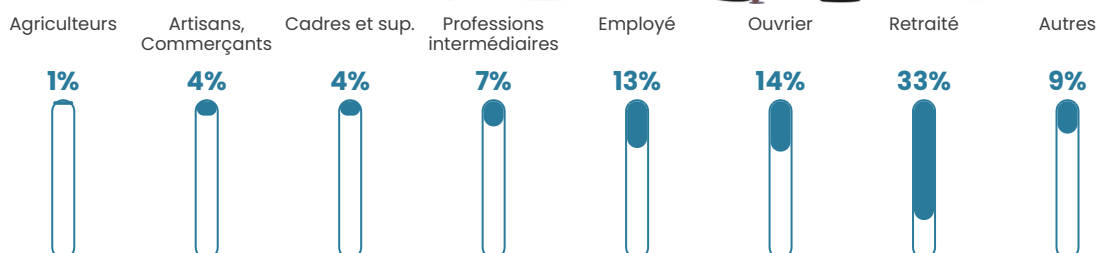


Sources : Institut national de la statistique et des études économiques (insee) selon Les dernières parutions officielles de 2024 portant sur les années 2020, 2021 et 2022.

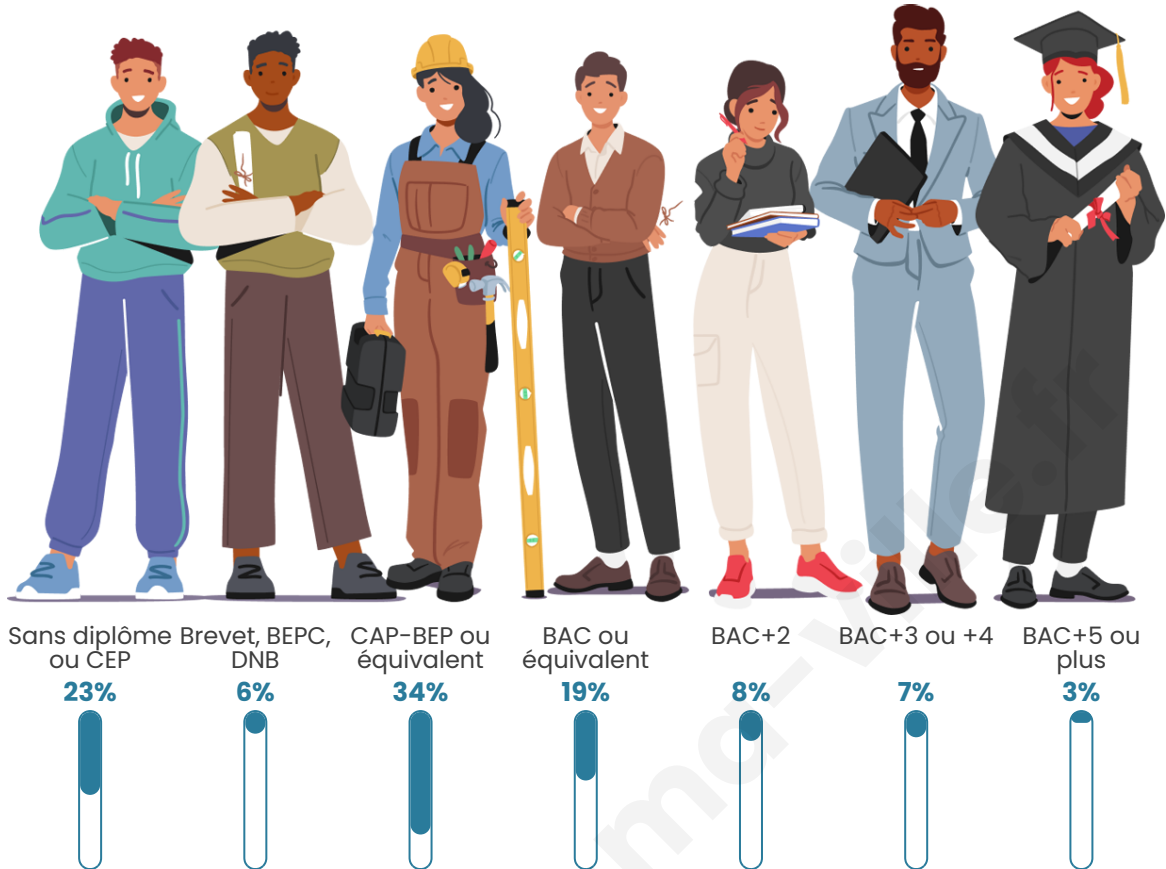
Tranche d'âge




Activité professionnelle



Niveau de diplôme



Composition des ménages



Profils électoraux

Premier tour

	Emmanuel MACRON	32.70 %
	Marine LE PEN	22.33 %
	Jean-Luc MÉLENCHON	19.54 %
	Éric ZEMMOUR	4.89 %
	Yannick JADOT	4.69 %
	Valérie PÉCRESE	3.29 %
	Jean LASSALLE	2.79 %
	Nicolas DUPONT- AIGNAN	2.69 %
	Fabien ROUSSEL	2.49 %
	Anne HIDALGO	2.29 %
	Philippe POUTOU	1.89 %
	Nathalie ARTHAUD	0.40 %



1 287 inscrits

Participation : 80.73%

Votes blancs : 1.92%

Votes nuls : 1.54%

Second tour

	Emmanuel MACRON	56,97 %
	Marine LE PEN	43,03 %

1 286 inscrits

Participation : 79.94%

Votes blancs : 7.1%

Votes nuls : 2.24%

Sécurité



Agressions physiques / sexuelles

0



Cambriolages

0



Vols / dégradations

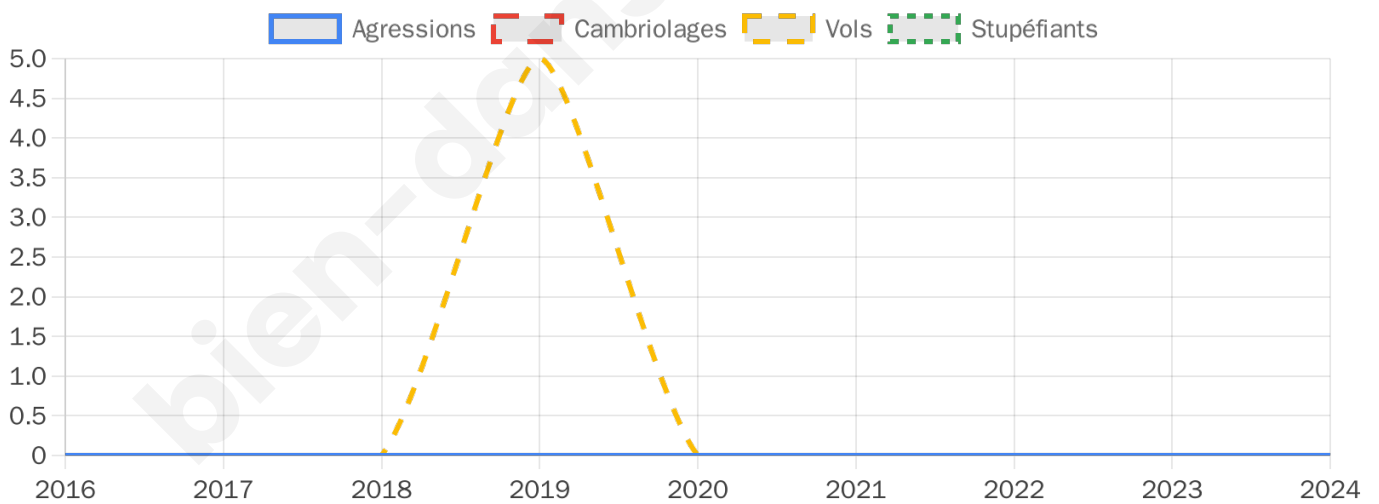
0



Stupéfiants

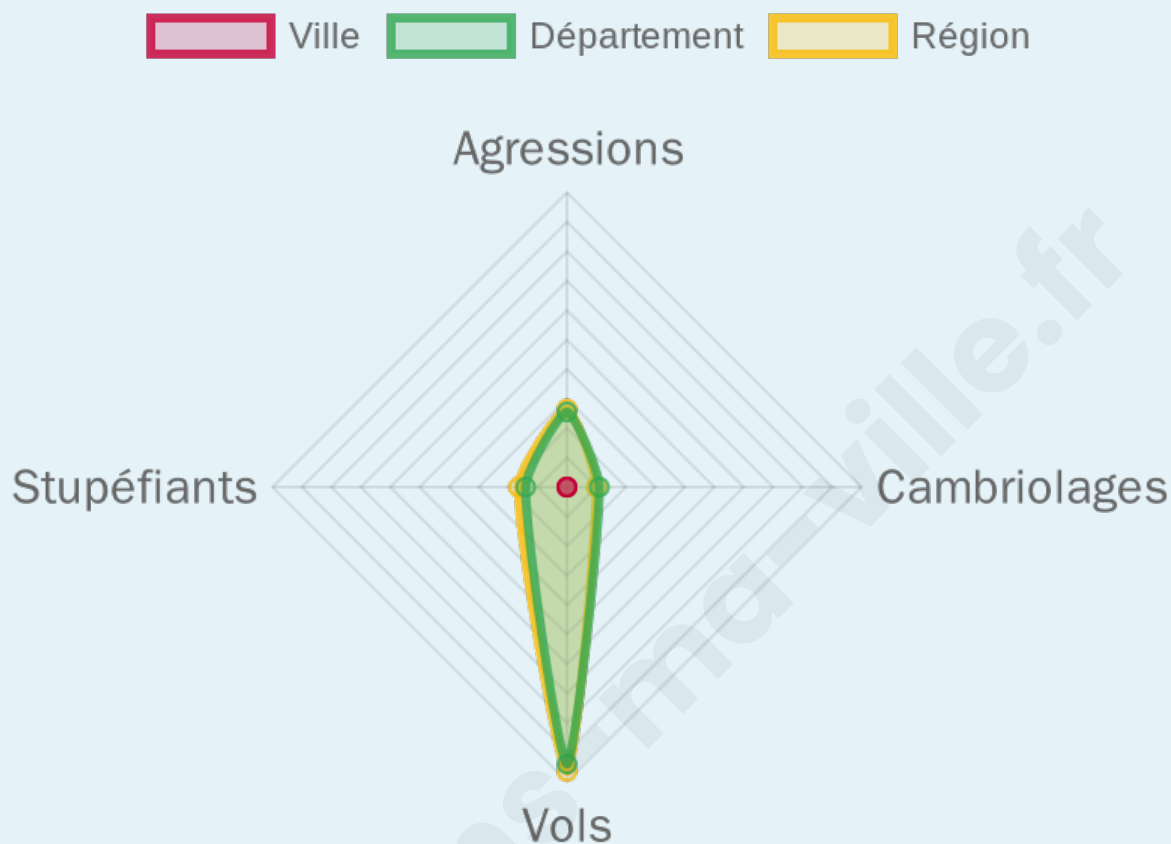
0

Evolution du nombre d'infractions



Pour comparer

(en proportion du nombre d'habitants)



Sources : Bases statistiques communale, départementale et régionale de la délinquance enregistrée par la police et la gendarmerie nationales selon les dernières parutions officielles de 2025 portant sur l'année 2024 ([data.gouv](https://data.gouv.fr)).

Agressions physiques / sexuelles : Violences sexuelles, coups et blessures volontaires intrafamiliaux, coups et blessures volontaires, autres coups, blessures volontaires et vols violents sans arme.

Cambriolages : Cambriolages de logements.

Vols : Vols avec armes, vols d'accessoires sur véhicules, vols dans les véhicules, vols de véhicules, vols sans violence contre des personnes, destructions, dégradations volontaires et escroqueries.

Stupéfiants : Trafic de stupéfiants dont (AFD) et usage de stupéfiants.

Services à la population



Commerce

Hypermarché	X Malansac 7km
Supermarché	X Allaire 5km
Superette	1
Boulangerie	X Peillac 3km
Boucherie	X Peillac 3km
Restaurant	2
Garage	2
Station-service	X Malansac 6km
Banque	X Peillac 3km
La poste	1
Coiffeur	3
Tabac	X La Gacilly 11km
Bars / discothèque	1
Bibliothèque	X Missillac 23km
Cinéma	X Redon 11km
Vétérinaire	X Malansac 6km



Santé

Pharmacie	1
Hôpital	X Redon 11km
Laboratoire d'analyses médicales	X Redon 10km
Etablissement pour handicapé	1
EHPA	2
Médecin	X Peillac 3km
Dentiste	X Allaire 7km
Chirurgien	X Saint-Laurent-sur-Oust 14km
Dermatologue	X Ambon 29km
Anesthésiste	X Saint-Laurent-sur-Oust 14km
Gastro-entérologue	X Redon 10km
Gynécologue	X Redon 11km
Cancérologue	X Vannes 42km
Neurologue	X Saint-Avé 39km
Ophtalmologue	X Redon 11km
ORL	X Vannes 40km
Cardiologue	X Redon 11km
Pédiatre	X Sérent 27km
Pneumologue	X Vannes 42km
Psychologue	X Séné 39km
Radiologue	X Redon 11km
Rhumatologue	X Questembert 18km
Sage-femme	X Redon 11km



Éducation

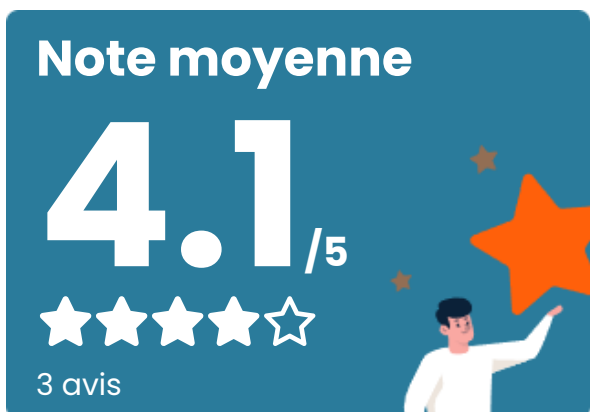
Crèche	1
Ecole maternelle Public	X Questembert 18km
Ecole maternelle Privé	X Saint-Nicolas-du-Tertre 13km
Ecole primaire Public	X Peillac 3km
Ecole primaire Privé	1
Collège Public	X Malansac 6km
Collège Privé	X Allaire 7km
Lycée Public	X Redon 10km
Lycée Privé	X Redon 10km

Sources : Base Sirene des entreprises et de leurs établissements selon les dernières parutions officielles de 2025 portant sur l'année 2024 ([data.gouv](#)). Liste, localisation et tarifs des professionnels de santé selon les dernières parutions officielles de 2025 portant sur l'année 2024 ([opendatasoft](#)) et FINISS Extraction du Fichier des établissements selon les dernières parutions officielles de 2025 portant sur l'année 2024 ([data.gouv](#)). Adresse et géolocalisation des établissements d'enseignement du premier et second degrés selon les dernières parutions officielles de 2025 portant sur l'année 2024 ([data.education.gouv](#))

Villes autour de Saint-Jacut-les-Pins

Ville	Habitants	Superficie	Pop densité	Pop active	Taux chômage	Revenu moyen	Prix immobilier
Peillac	1 873	24 km ²	78 h/km ²	43.5%	3.7%	20 650 €/an	1 195 €/m ²
Saint-Gorgon	443	5 km ²	89 h/km ²	44.2%	4.1%	20 810 €/an	1 193 €/m ²
Saint-Vincent-sur-Oust	1 679	15 km ²	112 h/km ²	44.3%	3.2%	22 120 €/an	1 422 €/m ²
Les Fougerêts (1 avis)	970	19 km ²	51 h/km ²	43.9%	4%	21 810 €/an	1 218 €/m ²
Saint-Gravé (1 avis)	763	15 km ²	51 h/km ²	38.8%	4.2%	20 040 €/an	1 358 €/m ²
Malansac (2 avis)	2 339	36 km ²	65 h/km ²	41.3%	3.7%	22 160 €/an	1 240 €/m ²
Allaire (2 avis)	3 955	41 km ²	96 h/km ²	42.9%	4.5%	22 230 €/an	1 276 €/m ²
Caden	1 641	38 km ²	43 h/km ²	41.1%	5.1%	21 280 €/an	1 453 €/m ²
Saint-Jean-la-Poterie (2 avis)	1 429	8 km ²	179 h/km ²	43.9%	4.5%	22 090 €/an	1 424 €/m ²
Rochefort-en-Terre (1 avis)	647	1 km ²	647 h/km ²	32%	4.8%	23 070 €/an	1 528 €/m ²
Saint-Perreux	1 086	6 km ²	181 h/km ²	46.4%	3.5%	22 900 €/an	1 060 €/m ²
Béganne (5 avis)	1 493	35 km ²	43 h/km ²	36.8%	3.1%	21 330 €/an	1 338 €/m ²
La Gacilly (1 avis)	3 995	38 km ²	105 h/km ²	43%	3.4%	22 100 €/an	1 258 €/m ²
Redon (18 avis)	9 542	15 km ²	636 h/km ²	40.7%	6.5%	21 610 €/an	1 540 €/m ²
Pluherlin (2 avis)	1 542	35 km ²	44 h/km ²	44.7%	5.2%	22 130 €/an	1 445 €/m ²

Avis sur la ville de Saint-Jacut-les-Pins



Moyenne par critère



Villes autour de Saint-Jacut-les-Pins

Ville	Note globale	Sécurité	Éducation	Sport Loisir	Environnement	Vie pratique
Peillac	-	-	-	-	-	-
Saint-Gorgon	-	-	-	-	-	-
Saint-Vincent-sur-Oust	-	-	-	-	-	-
Les Fougerêts (1 avis)	5.0	5.0	5.0	5.0	5.0	5.0
Saint-Gravé (1 avis)	4.2	4.0	4.0	4.0	5.0	4.0
Malansac (2 avis)	4.1	4.0	4.5	3.5	4.5	4.0
Allaire (2 avis)	3.6	3.5	3.5	3.0	4.0	4.0
Caden	-	-	-	-	-	-
Saint-Jean-la-Poterie (2 avis)	3.6	4.5	4.5	1.5	3.5	4.0
Rochefort-en-Terre (1 avis)	2.0	1.0	3.0	3.0	3.0	0.0
Saint-Perreux	-	-	-	-	-	-
Béganne (5 avis)	3.1	4.8	2.6	2.0	4.4	1.8
La Gacilly (1 avis)	3.2	3.0	4.0	4.0	2.0	3.0
Redon (18 avis)	3.7	3.3	4.3	3.8	3.7	3.3
Pluherlin (2 avis)	4.1	4.5	4.0	3.5	4.5	4.0



Vous aimez votre ville ? Notez-la !

Et faites-nous part de vos remarques constructives



Avec

BIEN dans ma **VILLE** 