



Version web

Ville de Saint-Jacques- sur-Darnétal

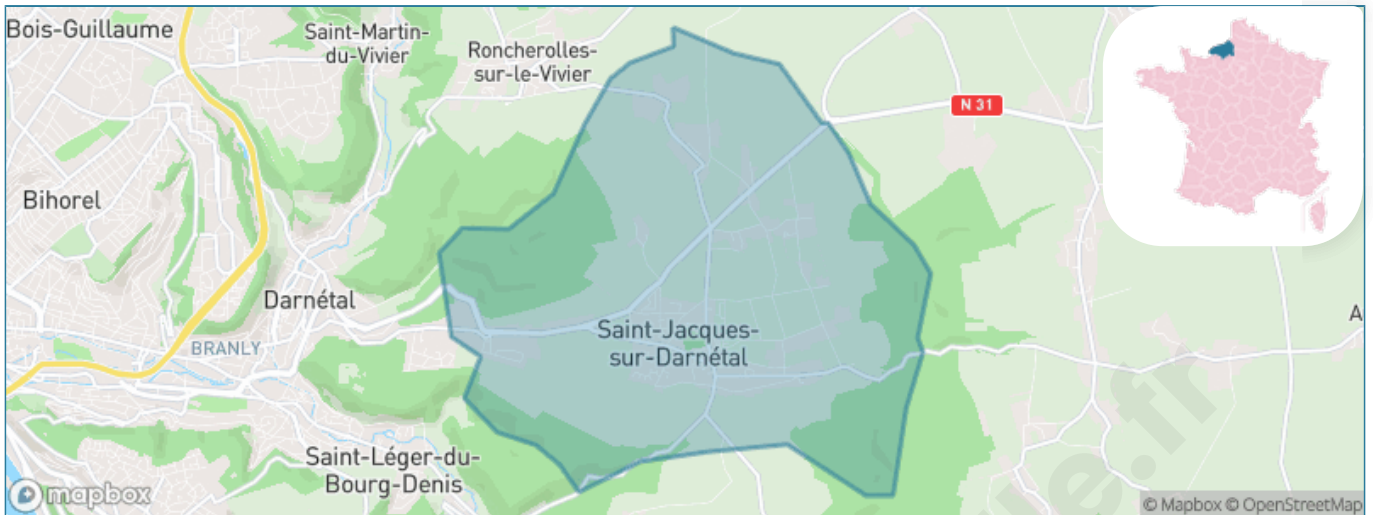
Présenté par

BIEN dans
ma **VILLE** 

Sommaire

Situation géographique	3
Statistiques sur la population	4
Evolution du nombre d'habitants	4
Tranche d'âge	5
0-14 ans	5
15-29 ans	5
30-44 ans	5
45-59 ans	5
60-74 ans	5
75-89 ans	5
90 ans et +	5
Activité professionnelle	5
Agriculteurs	5
Artisans, Commerçants	5
Cadres et sup.	5
Professions intermédiaires	5
Employé	5
Ouvrier	5
Retraité	5
Autres	5
Niveau de diplôme	6
Sans diplôme ou CEP	6
Brevet, BEPC, DNB	6
CAP-BEP ou équivalent	6
BAC ou équivalent	6
BAC+2	6
BAC+3 ou +4	6
BAC+5 ou plus	6
Composition des ménages	6
Couple sans enfant	6
Couple avec enfant(s)	6
Famille monoparentale	6
Colocation / Autre	6
Personnes seules	6
Profil électoraux	7
Premier tour	7
Sécurité	8
Evolution du nombre d'infractions	8
Pour comparer	9
Services à la population	10
Commerce	10
Éducation	10
Villes autour de Saint-Jacques-sur-Darnétal	11
Avis sur la ville de Saint-Jacques-sur-Darnétal	12
Moyenne par critère	12
Villes autour de Saint-Jacques-sur-Darnétal	12
Répartition des avis par note	12
Répartition des avis par note	12

Situation géographique



i Informations clés

- **Région** : Normandie
- **Département** : Seine-Maritime
- **Métropole** : Métropole Rouen Normandie
- **Code postal** : 76160
- **Superficie** : 16 km²



Statistiques sur la population



Nombre d'habitants

3 117



Age moyen

44 ans



Pop active

45.5%



Taux chômage

4.8%



Pop densité

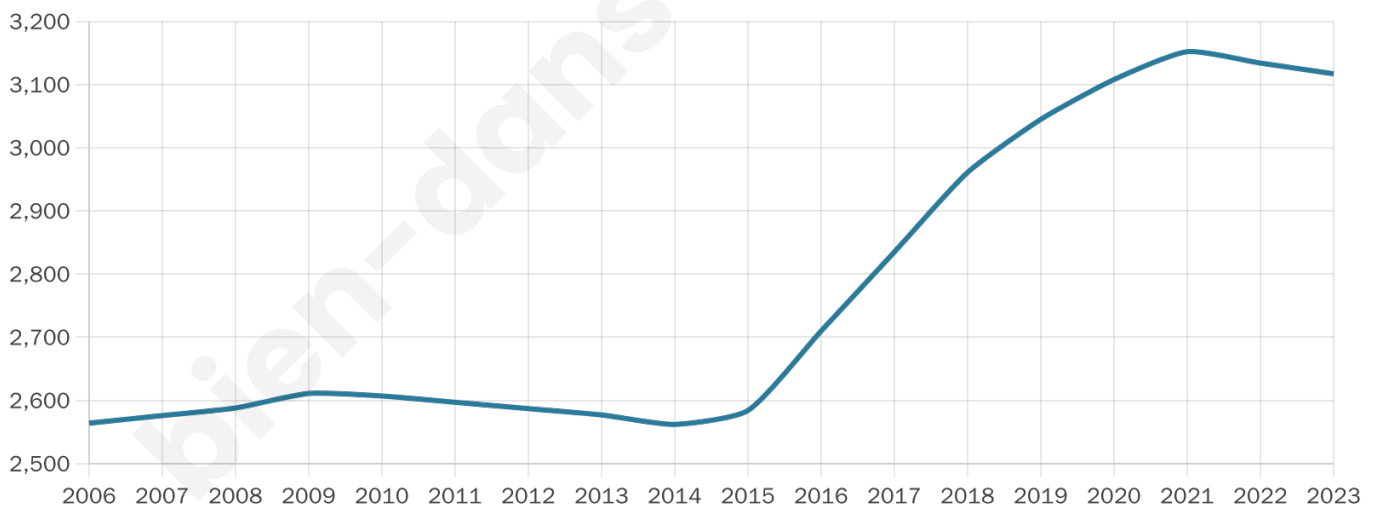
195 h/km²



Revenu moyen

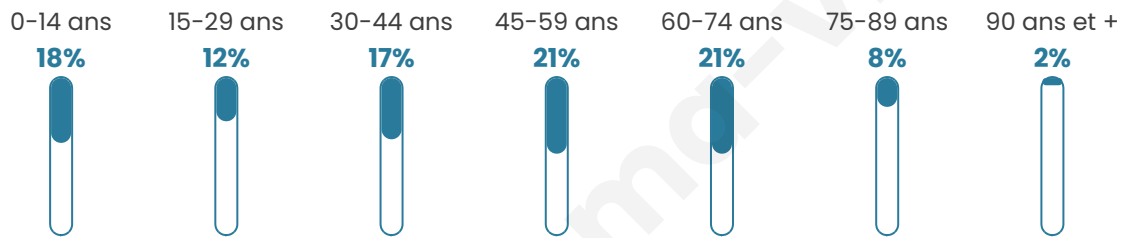
27 720 €/an

Evolution du nombre d'habitants

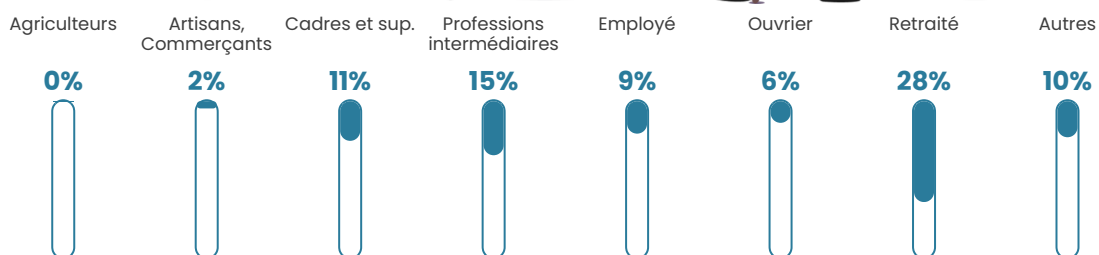


Sources : Institut national de la statistique et des études économiques (insee) selon Les dernières parutions officielles de 2024 portant sur les années 2020, 2021 et 2022.

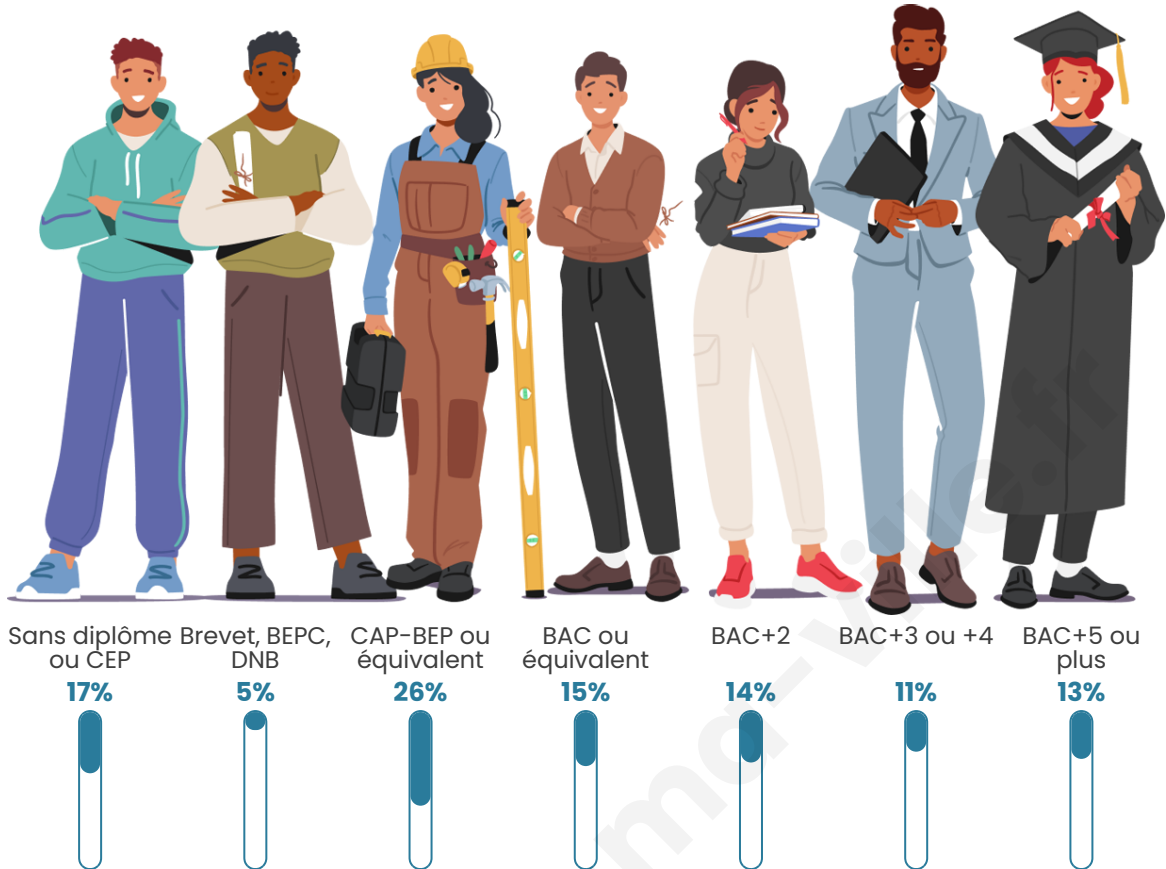
Tranche d'âge




Activité professionnelle



Niveau de diplôme







Composition des ménages



Profils électoraux

Premier tour

	Emmanuel MACRON	34.76 %
	Marine LE PEN	22.73 %
	Jean-Luc MÉLENCHON	15.83 %
	Éric ZEMMOUR	5.78 %
	Valérie PÉCRESSÉ	5.78 %
	Yannick JADOT	5.03 %
	Fabien ROUSSEL	3.32 %
	Nicolas DUPONT- AIGNAN	2.09 %
	Jean LASSALLE	2.03 %
	Anne HIDALGO	1.87 %
	Nathalie ARTHAUD	0.48 %
	Philippe POUTOU	0.32 %



2 276 inscrits

Participation : 83.96%

Votes blancs : 1.31%

Votes nuls : 0.84%

Second tour

	Emmanuel MACRON	63,8 %
	Marine LE PEN	36,2 %

2 278 inscrits

Participation : 85.16%

Votes blancs : 5.88%

Votes nuls : 1.7%

Sécurité



Agressions physiques / sexuelles

11



Cambriolages

0



Vols / dégradations

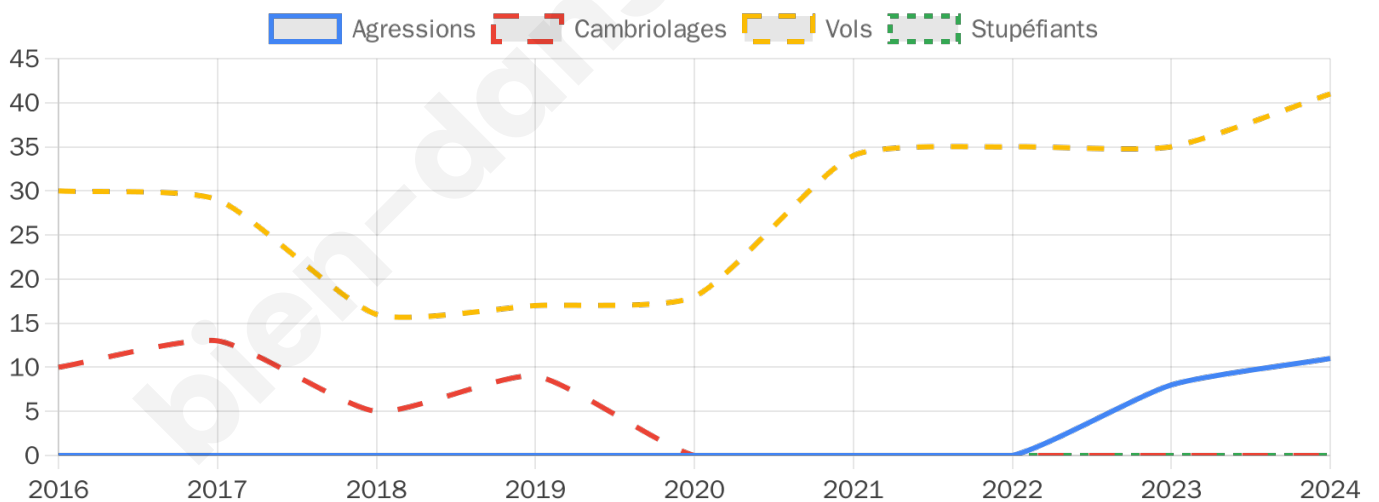
41



Stupéfiants

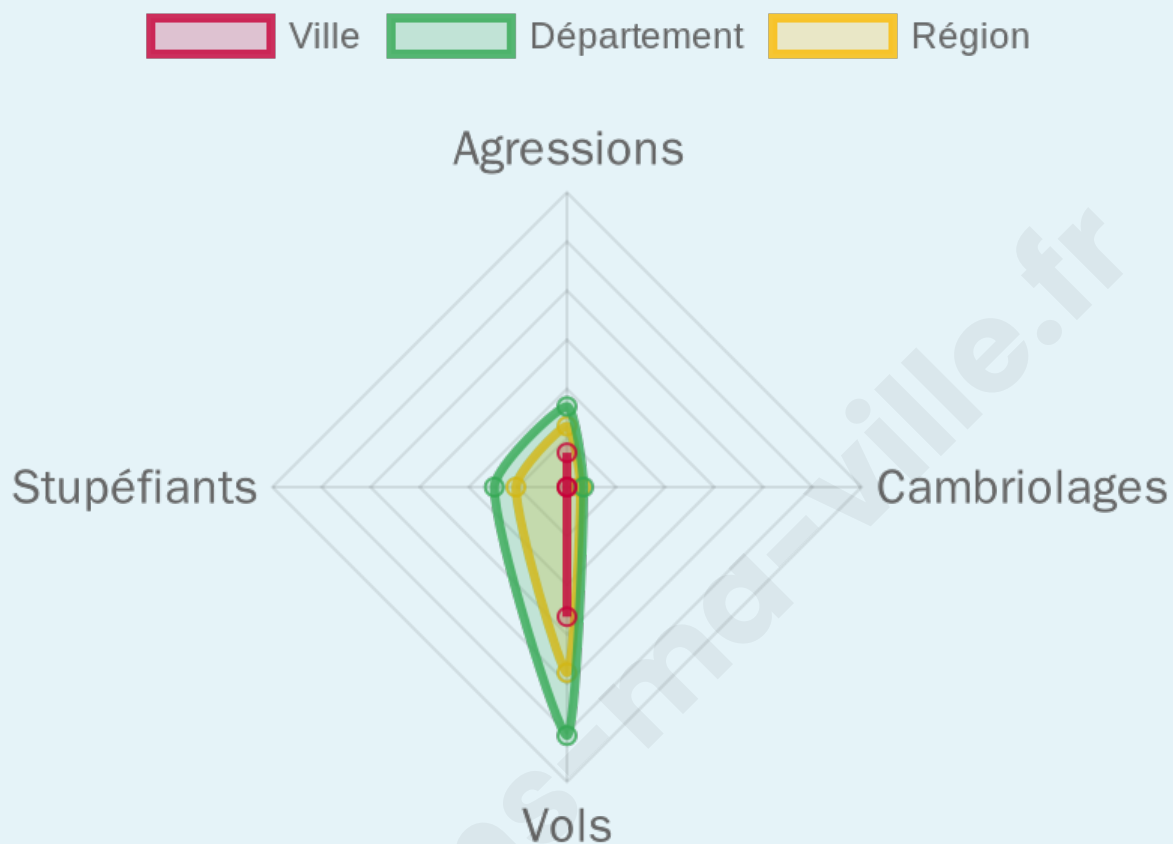
0

Evolution du nombre d'infractions



Pour comparer

(en proportion du nombre d'habitants)



Sources : Bases statistiques communale, départementale et régionale de la délinquance enregistrée par la police et la gendarmerie nationales selon les dernières parutions officielles de 2025 portant sur l'année 2024 ([data.gouv](https://data.gouv.fr)).

Agressions physiques / sexuelles : Violences sexuelles, coups et blessures volontaires intrafamiliaux, coups et blessures volontaires, autres coups, blessures volontaires et vols violents sans arme.

Cambriolages : Cambriolages de logements.

Vols : Vols avec armes, vols d'accessoires sur véhicules, vols dans les véhicules, vols de véhicules, vols sans violence contre des personnes, destructions, dégradations volontaires et escroqueries.

Stupéfiants : Trafic de stupéfiants dont (AFD) et usage de stupéfiants.

Services à la population



Commerce

Hypermarché	X Franqueville-Saint-Pierre 4km
Supermarché	1
Superette	X Saint-Léger-du-Bourg-Denis 3km
Boulangerie	4
Boucherie	X Saint-Léger-du-Bourg-Denis 3km
Restaurant	6
Garage	4
Station-service	X Franqueville-Saint-Pierre 4km
Banque	X Saint-Léger-du-Bourg-Denis 3km
La poste	1
Coiffeur	2
Tabac	X Darnétal 4km
Bars / discothèque	X Saint-Léger-du-Bourg-Denis 3km
Bibliothèque	1
Cinéma	X Rouen 7km
Vétérinaire	1



Santé

Pharmacie	1
Hôpital	X Darnétal 4km
Laboratoire d'analyses médicales	X Darnétal 4km
Etablissement pour handicapé	X Darnétal 4km
EHPA	1
Médecin	X Saint-Léger-du-Bourg-Denis 3km
Dentiste	X Saint-Léger-du-Bourg-Denis 3km
Chirurgien	X Amfreville-la-Mi-Voie 6km
Dermatologue	X Le Mesnil-Esnard 5km
Anesthésiste	X Rouen 6km
Gastro-entérologue	X Rouen 6km
Gynécologue	X Belbeuf 5km
Cancérologue	X Rouen 8km
Neurologue	X Belbeuf 5km
Ophthalmologue	X Bihorel 6km
ORL	X Le Mesnil-Esnard 4km
Cardiologue	X Rouen 6km
Pédiatre	X Le Mesnil-Esnard 5km
Pneumologue	X Rouen 7km
Psychologue	X Rouen 5km
Radiologue	X Le Mesnil-Esnard 4km
Rhumatologue	X Rouen 6km
Sage-femme	X Saint-Léger-du-Bourg-Denis 3km



Éducation

Crèche	2
Ecole maternelle Public	1
Ecole maternelle Privé	X Noyers 41km
Ecole primaire Public	1
Ecole primaire Privé	X Darnétal 4km
Collège Public	X Darnétal 2km
Collège Privé	X Le Mesnil-Esnard 5km
Lycée Public	X Franqueville-Saint-Pierre 5km
Lycée Privé	X Le Mesnil-Esnard 5km

Sources : Base Sirene des entreprises et de leurs établissements selon les dernières parutions officielles de 2025 portant sur l'année 2024 ([data.gouv](#)). Liste, localisation et tarifs des professionnels de santé selon les dernières parutions officielles de 2025 portant sur l'année 2024 ([opendatasoft](#)) et FINISS Extraction du Fichier des établissements selon les dernières parutions officielles de 2025 portant sur l'année 2024 ([data.gouv](#)). Adresse et géolocalisation des établissements d'enseignement du premier et second degrés selon les dernières parutions officielles de 2025 portant sur l'année 2024 ([data.education.gouv](#))

Villes autour de Saint-Jacques-sur-Darnétal

Ville	Habitants	Superficie	Pop densité	Pop active	Taux chômage	Revenu moyen	Prix immobilier
Saint-Aubin-Épinay (1 avis)	1 021	9 km ²	113 h/km ²	47.5%	4.2%	26 210 €/an	2 363 €/m ²
Bois-d'Ennebourg	583	7 km ²	83 h/km ²	48%	2.6%	27 600 €/an	2 139 €/m ²
Saint-Léger-du-Bourg-Denis (2 avis)	3 633	2 km ²	1 817 h/km ²	49.5%	4.6%	24 510 €/an	2 040 €/m ²
Franqueville-Saint-Pierre (6 avis)	6 171	8 km ²	771 h/km ²	44%	3.5%	28 970 €/an	2 434 €/m ²
Roncherolles-sur-le-Vivier	1 245	5 km ²	249 h/km ²	43.1%	3.8%	26 060 €/an	1 996 €/m ²
Montmain (3 avis)	1 500	6 km ²	250 h/km ²	47%	2.5%	26 740 €/an	1 902 €/m ²
Le Mesnil-Esnard (7 avis)	8 177	5 km ²	1 635 h/km ²	41.3%	3.9%	28 210 €/an	2 572 €/m ²
Darnétal (17 avis)	9 566	4 km ²	2 392 h/km ²	46.5%	7.6%	19 340 €/an	1 801 €/m ²
Saint-Martin-du-Vivier	1 674	5 km ²	335 h/km ²	39.6%	2.6%	36 360 €/an	2 596 €/m ²
Bonsecours (5 avis)	6 442	3 km ²	2 147 h/km ²	41.6%	3.7%	26 900 €/an	2 097 €/m ²
Bois-l'Évêque	641	7 km ²	92 h/km ²	44.9%	2.8%	26 120 €/an	2 225 €/m ²
Belbeuf (3 avis)	2 264	6 km ²	377 h/km ²	46.3%	2.4%	30 040 €/an	2 429 €/m ²
Boos (1 avis)	3 975	14 km ²	284 h/km ²	50%	3.8%	25 620 €/an	1 988 €/m ²
Fontaine-sous-Préaux	569	3 km ²	190 h/km ²	47.3%	2.6%	28 460 €/an	1 888 €/m ²
Préaux (1 avis)	1 849	19 km ²	97 h/km ²	50%	3.5%	28 900 €/an	2 116 €/m ²

Avis sur la ville de Saint-Jacques-sur-Darnétal



Moyenne par critère



Villes autour de Saint-Jacques-sur-Darnétal

Ville	Note globale	Sécurité	Éducation	Sport Loisir	Environnement	Vie pratique
Saint-Aubin-Épinay (1 avis)	3.4	4.0	3.0	4.0	5.0	1.0
Bois-d'Ennebourg	-	-	-	-	-	-
Saint-Léger-du-Bourg-Denis (2 avis)	3.5	4.5	3.5	2.5	4.5	2.5
Franqueville-Saint-Pierre (6 avis)	4.1	3.8	4.0	3.8	4.5	4.2
Roncherolles-sur-le-Vivier	-	-	-	-	-	-
Montmain (3 avis)	4.1	4.0	4.3	4.0	4.0	4.0
Le Mesnil-Esnard (7 avis)	4.4	4.4	4.6	4.3	4.0	4.6
Darnétal (17 avis)	2.9	2.1	2.6	3.1	3.1	3.5
Saint-Martin-du-Vivier	-	-	-	-	-	-
Bonsecours (5 avis)	4.8	5.0	4.8	4.6	5.0	4.6
Bois-l'Évêque	-	-	-	-	-	-
Belbeuf (3 avis)	4.5	4.3	4.3	4.3	4.7	4.7
Boos (1 avis)	3.0	4.0	4.0	2.0	2.0	3.0
Fontaine-sous-Préaux	-	-	-	-	-	-
Préaux (1 avis)	4.8	5.0	5.0	5.0	5.0	4.0



Vous aimez votre ville ? Notez-la !

Et faites-nous part de vos remarques constructives



Avec

BIEN dans ma **VILLE** 