



Version web

Ville de Saint-Jacques- de-la-Lande

Présenté par

BIEN dans
ma **VILLE** 

Sommaire

Situation géographique	3
Statistiques sur la population	4
Evolution du nombre d'habitants	4
Tranche d'âge	5
0-14 ans	5
15-29 ans	5
30-44 ans	5
45-59 ans	5
60-74 ans	5
75-89 ans	5
90 ans et +	5
Activité professionnelle	5
Agriculteurs	5
Artisans, Commerçants	5
Cadres et sup.	5
Professions intermédiaires	5
Employé	5
Ouvrier	5
Retraité	5
Autres	5
Niveau de diplôme	6
Sans diplôme ou CEP	6
Brevet, BEPC, DNB	6
CAP-BEP ou équivalent	6
BAC ou équivalent	6
BAC+2	6
BAC+3 ou +4	6
BAC+5 ou plus	6
Composition des ménages	6
Couple sans enfant	6
Couple avec enfant(s)	6
Famille monoparentale	6
Colocation / Autre	6
Personnes seules	6
Profils électoraux	7
Premier tour	7
Sécurité	8
Evolution du nombre d'infractions	8
Pour comparer	9
Services à la population	10
Commerce	10
Éducation	10
Villes autour de Saint-Jacques-de-la-Lande	11
Avis sur la ville de Saint-Jacques-de-la-Lande	12
Moyenne par critère	12
Villes autour de Saint-Jacques-de-la-Lande	12
Répartition des avis par note	12
Répartition des avis par note	12

Situation géographique



i Informations clés

- **Région** : Bretagne
- **Département** : Ile-et-Vilaine
- **Métropole** : Rennes Métropole
- **Code postal** : 35136
- **Superficie** : 11 km²



Statistiques sur la population



Nombre d'habitants

13 800



Age moyen

35 ans



Pop active

55.2%



Taux chômage

10.4%



Pop densité

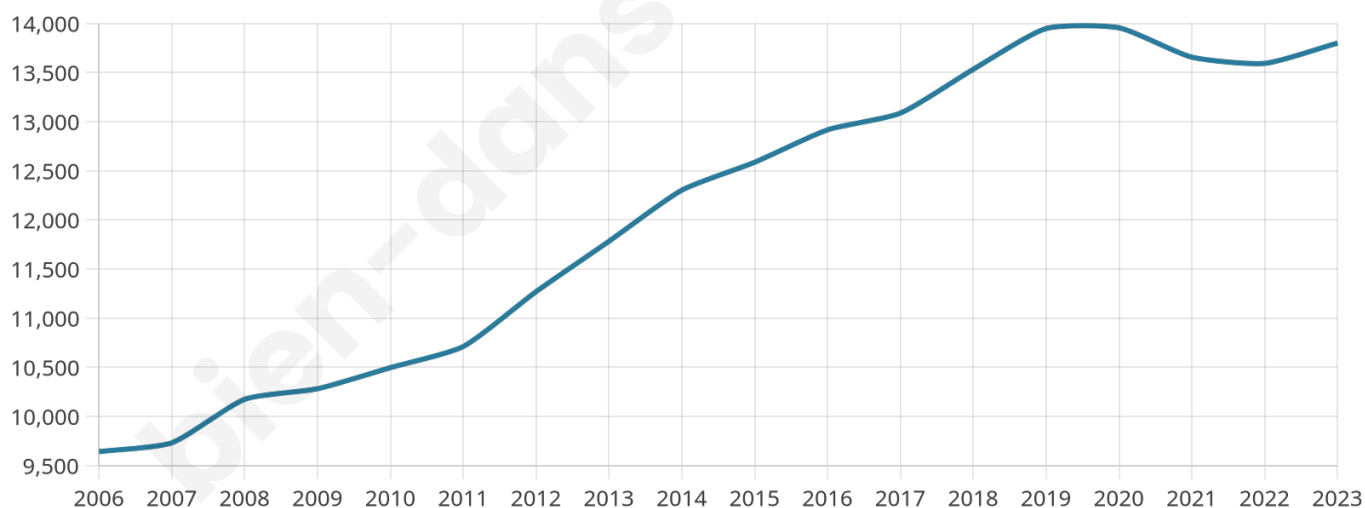
1 255 h/km²



Revenu moyen

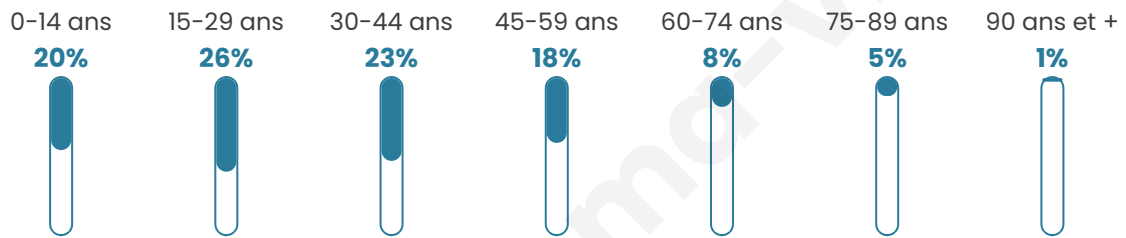
21 730 €/an

Evolution du nombre d'habitants

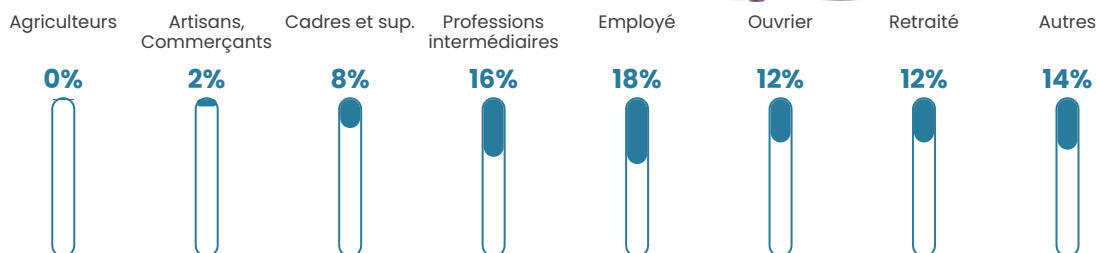


Sources : Institut national de la statistique et des études économiques (insee) selon Les dernières parutions officielles de 2024 portant sur les années 2020, 2021 et 2022.

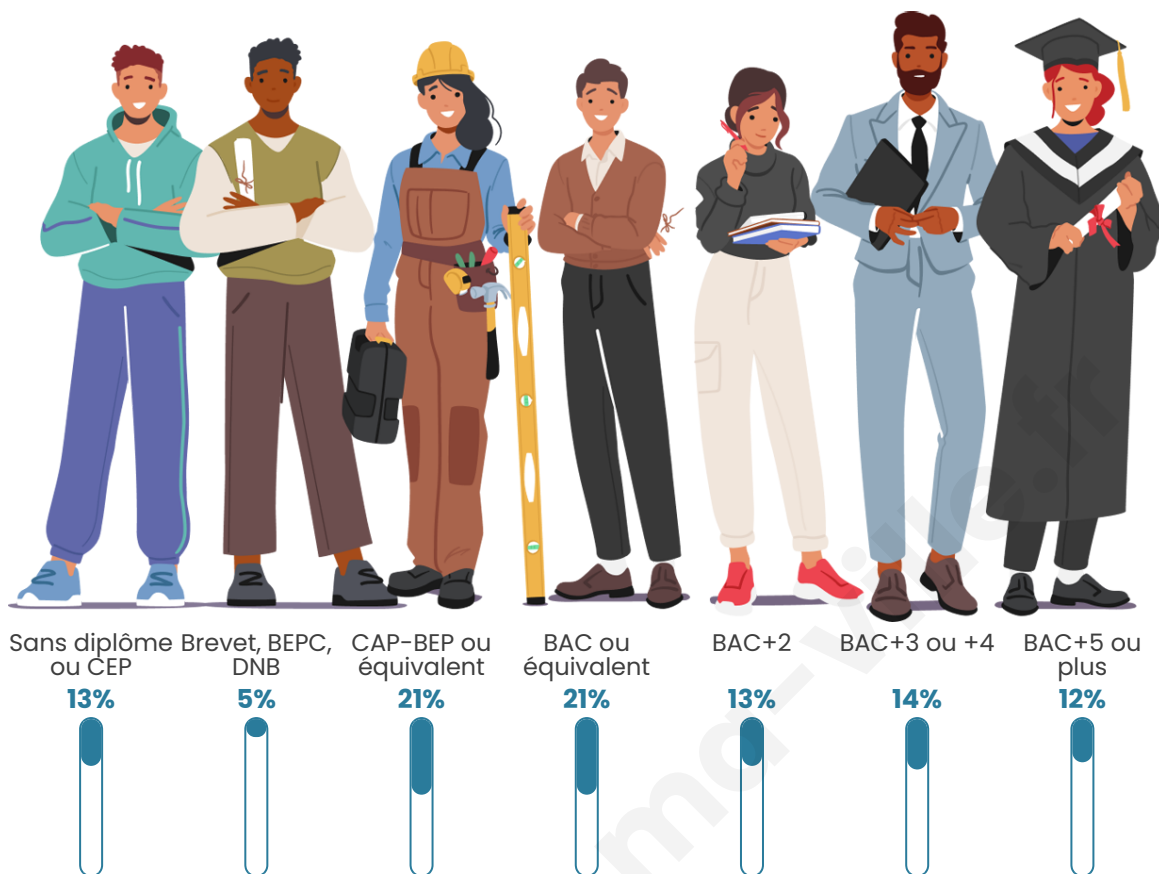
Tranche d'âge




Activité professionnelle



Niveau de diplôme















Composition des ménages



Profils électoraux

Premier tour

	Jean-Luc MÉLENCHON	34.81 %
	Emmanuel MACRON	28.12 %
	Marine LE PEN	11.68 %
	Yannick JADOT	8.35 %
	Éric ZEMMOUR	4.41 %
	Anne HIDALGO	2.66 %
	Valérie PÉCRESE	2.66 %
	Fabien ROUSSEL	2.15 %
	Jean LASSALLE	1.68 %
	Nicolas DUPONT- AIGNAN	1.49 %
	Philippe POUTOU	1.15 %
	Nathalie ARTHAUD	0.85 %



7 972 inscrits

Participation : 73.8%

Votes blancs : 1.55%

Votes nuls : 0.51%

Second tour

	Emmanuel MACRON	76,46 %
	Marine LE PEN	23,54 %

7 973 inscrits

Participation : 70.69%

Votes blancs : 7.81%

Votes nuls : 2.57%

Sécurité



Agressions physiques / sexuelles

121



Cambriolages

35



Vols / dégradations

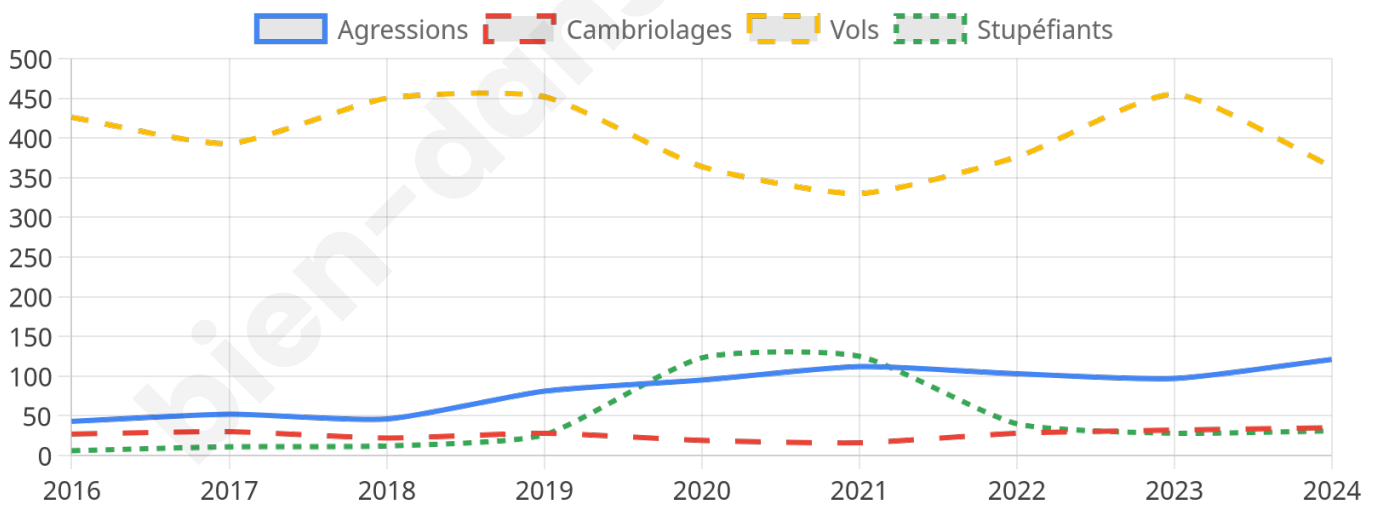
364



Stupéfiants

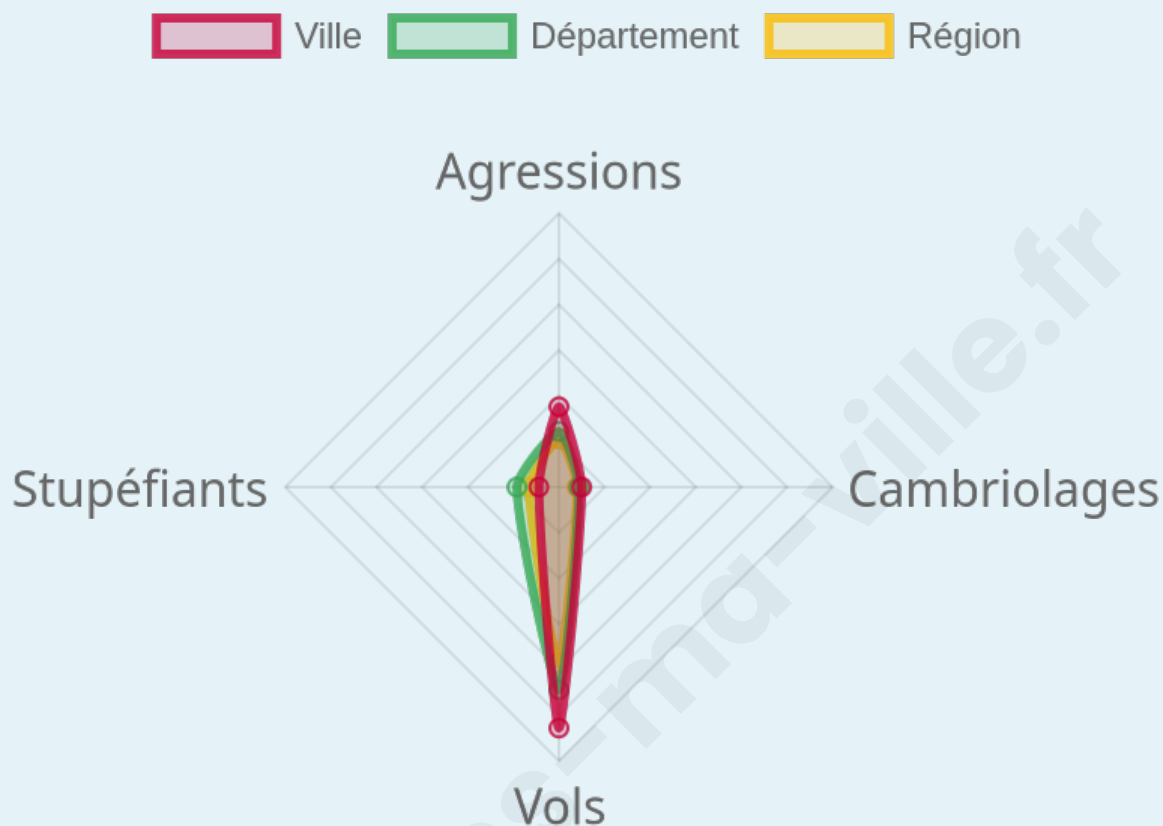
31

Evolution du nombre d'infractions



Pour comparer

(en proportion du nombre d'habitants)



Sources : Bases statistiques communale, départementale et régionale de la délinquance enregistrée par la police et la gendarmerie nationales selon les dernières parutions officielles de 2025 portant sur l'année 2024 ([data.gouv](https://data.gouv.fr)).

Agressions physiques / sexuelles : Violences sexuelles, coups et blessures volontaires intrafamiliaux, coups et blessures volontaires, autres coups, blessures volontaires et vols violents sans arme.

Cambriolages : Cambriolages de logements.

Vols : Vols avec armes, vols d'accessoires sur véhicules, vols dans les véhicules, vols de véhicules, vols sans violence contre des personnes, destructions, dégradations volontaires et escroqueries.

Stupéfiants : Trafic de stupéfiants dont (AFD) et usage de stupéfiants.

Services à la population



Commerce

Hypermarché	1
Supermarché	1
Superette	4
Boulangerie	6
Boucherie	1
Restaurant	16
Garage	8
Station-service	2
Banque	16
La poste	48
Coiffeur	11
Tabac	1
Bars / discothèque	3
Bibliothèque	1
Cinéma	X <u>Chartres-de-Bretagne</u> 4km
Vétérinaire	2



Santé

Pharmacie	5
Hôpital	X <u>Rennes</u> 5km
Laboratoire d'analyses médicales	X <u>Noyal-Châtillon-sur-Seiche</u> 1km
Etablissement pour handicapé	X <u>Chartres-de-Bretagne</u> 3km
EHPA	1
Médecin	10
Dentiste	6
Chirurgien	X <u>Rennes</u> 5km
Dermatologue	X <u>Chartres-de-Bretagne</u> 3km
Anesthésiste	X <u>Rennes</u> 6km
Gastro-entérologue	X <u>Rennes</u> 4km
Gynécologue	1
Cancérologue	X <u>Saint-Grégoire</u> 9km
Neurologue	X <u>Rennes</u> 5km
Ophtalmologue	X <u>Rennes</u> 3km
ORL	X <u>Rennes</u> 4km
Cardiologue	X <u>Chavagne</u> 5km
Pédiatre	X <u>Rennes</u> 3km
Pneumologue	X <u>Saint-Grégoire</u> 9km
Psychologue	X <u>Rennes</u> 4km
Radiologue	X <u>Rennes</u> 4km
Rhumatologue	X <u>Rennes</u> 4km
Sage-femme	2



Éducation

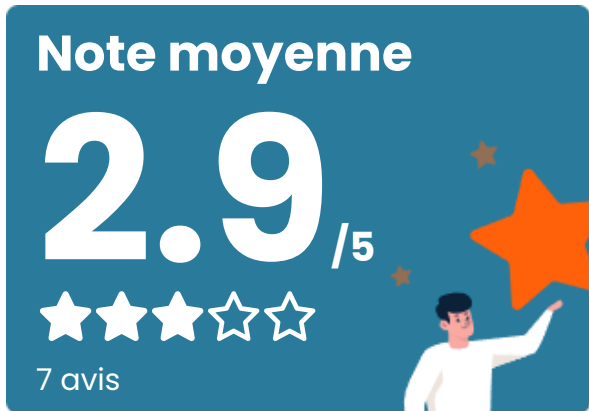
Crèche	10
Ecole maternelle Public	2
Ecole maternelle Privé	X <u>Les Brulais</u> 31km
Ecole primaire Public	3
Ecole primaire Privé	X <u>Chartres-de-Bretagne</u> 3km
Collège Public	1
Collège Privé	X <u>Rennes</u> 4km
Lycée Public	X <u>Rennes</u> 3km
Lycée Privé	X <u>Bruz</u> 3km

Sources : Base Sirene des entreprises et de leurs établissements selon les dernières parutions officielles de 2025 portant sur l'année 2024 ([data.gouv](#)). Liste, localisation et tarifs des professionnels de santé selon les dernières parutions officielles de 2025 portant sur l'année 2024 ([opendatasoft](#)) et FINISS Extraction du Fichier des établissements selon les dernières parutions officielles de 2025 portant sur l'année 2024 ([data.gouv](#)). Adresse et géolocalisation des établissements d'enseignement du premier et second degrés selon les dernières parutions officielles de 2025 portant sur l'année 2024 ([data.education.gouv](#))

Villes autour de Saint-Jacques-de-la-Lande

Ville	Habitants	Superficie	Pop densité	Pop active	Taux chômage	Revenu moyen	Prix immobilier
Chartres-de-Bretagne (6 avis)	8 880	10 km ²	888 h/km ²	44.5%	5.1%	23 890 €/an	2 450 €/m ²
Rennes (296 avis)	230 890	50 km ²	4 618 h/km ²	46.6%	6.7%	22 770 €/an	3 228 €/m ²
Bruz (14 avis)	19 683	30 km ²	656 h/km ²	47.8%	4.7%	25 250 €/an	2 563 €/m ²
Chavagne (3 avis)	4 709	12 km ²	392 h/km ²	46.8%	3.2%	24 610 €/an	2 201 €/m ²
Vezein-le-Coquet (9 avis)	6 471	7 km ²	924 h/km ²	40.8%	3.9%	24 540 €/an	2 331 €/m ²
Le Rheu (9 avis)	9 839	18 km ²	547 h/km ²	50.5%	3.8%	24 780 €/an	2 296 €/m ²
Saint-Erblon (3 avis)	3 651	10 km ²	365 h/km ²	47.7%	4.3%	24 550 €/an	2 326 €/m ²
Chantepie (5 avis)	10 670	12 km ²	889 h/km ²	48.2%	4.7%	24 870 €/an	2 530 €/m ²
Orgères (2 avis)	5 732	16 km ²	358 h/km ²	48.3%	3.2%	24 350 €/an	2 018 €/m ²
Vern-sur-Seiche (7 avis)	8 207	19 km ²	432 h/km ²	49.1%	3.4%	26 480 €/an	2 562 €/m ²
Montgermont	3 827	4 km ²	957 h/km ²	45.4%	3.9%	25 860 €/an	2 681 €/m ²
Laillé (4 avis)	5 225	32 km ²	163 h/km ²	48.7%	3%	26 950 €/an	2 137 €/m ²
Saint-Grégoire (7 avis)	9 957	17 km ²	586 h/km ²	46.3%	3.7%	31 110 €/an	3 128 €/m ²
Mordelles (6 avis)	7 911	29 km ²	273 h/km ²	46.3%	3.3%	23 950 €/an	2 166 €/m ²
Pacé (7 avis)	11 703	34 km ²	344 h/km ²	50.4%	4.3%	28 450 €/an	2 617 €/m ²

Avis sur la ville de Saint-Jacques-de-la-Lande



Moyenne par critère



Villes autour de Saint-Jacques-de-la-Lande

Ville	Note globale	Sécurité	Éducation	Sport Loisir	Environnement	Vie pratique
Chartres-de-Bretagne (6 avis)	3.2	2.3	3.2	3.3	3.3	3.7
Rennes (296 avis)	3.4	2.8	3.8	3.8	3.2	3.6
Bruz (14 avis)	3.8	3.8	3.9	3.9	3.5	3.7
Chavagne (3 avis)	2.7	4.7	3.7	1.7	2.0	1.3
Vezein-le-Coquet (9 avis)	2.9	2.8	3.0	3.2	2.6	2.8
Le Rheu (9 avis)	3.5	3.4	3.4	3.2	3.8	3.4
Saint-Erblon (3 avis)	4.3	4.3	4.3	3.7	4.7	4.7
Chantepie (5 avis)	4.2	3.8	4.4	4.4	4.2	4.0
Orgères (2 avis)	4.5	4.5	4.5	4.0	4.5	5.0
Vern-sur-Seiche (7 avis)	3.4	3.1	3.6	3.4	3.1	3.7
Montgermont	-	-	-	-	-	-
Laillé (4 avis)	4.5	5.0	4.5	4.3	4.5	4.3
Saint-Grégoire (7 avis)	4.1	4.1	4.4	4.0	3.9	4.3
Mordelles (6 avis)	3.4	3.7	2.8	3.7	3.3	3.7
Pacé (7 avis)	4.6	4.3	4.6	4.7	4.7	4.6



Vous aimez votre ville ? Notez-la !

Et faites-nous part de vos remarques constructives



Avec

BIEN dans ma **VILLE** 