



Version web

# Ville de Saint-Jacques- d'Ambur

Présenté par

**BIEN** dans  
ma **VILLE** 

# Sommaire

Situation géographique .....	3
Statistiques sur la population .....	4
Evolution du nombre d'habitants .....	4
Tranche d'âge .....	5
0-14 ans .....	5
15-29 ans .....	5
30-44 ans .....	5
45-59 ans .....	5
60-74 ans .....	5
75-89 ans .....	5
90 ans et + .....	5
Activité professionnelle .....	5
Agriculteurs .....	5
Artisans, Commerçants .....	5
Cadres et sup. ....	5
Professions intermédiaires .....	5
Employé .....	5
Ouvrier .....	5
Retraité .....	5
Autres .....	5
Niveau de diplôme .....	6
Sans diplôme ou CEP .....	6
Brevet, BEPC, DNB .....	6
CAP-BEP ou équivalent .....	6
BAC ou équivalent .....	6
BAC+2 .....	6
BAC+3 ou +4 .....	6
BAC+5 ou plus .....	6
Composition des ménages .....	6
Couple sans enfant .....	6
Couple avec enfant(s) .....	6
Famille monoparentale .....	6
Colocation / Autre .....	6
Personnes seules .....	6
Profils électoraux .....	7
Premier tour .....	7
Sécurité .....	8
Evolution du nombre d'infractions .....	8
Pour comparer .....	9
Services à la population .....	10
Commerce .....	10
Éducation .....	10
Villes autour de Saint-Jacques-d'Ambur .....	12

# Situation géographique



## i Informations clés

- **Région** : Auvergne-Rhône-Alpes
- **Département** : Puy-de-Dôme
- **Code postal** : 63230
- **Superficie** : 20 km<sup>2</sup>



**PUY-DE-DÔME**  
LE DÉPARTEMENT

# Statistiques sur la population



Nombre d'habitants

**295**



Age moyen

**50 ans**



Pop active

**45.4%**



Taux chômage

**7.1%**



Pop densité

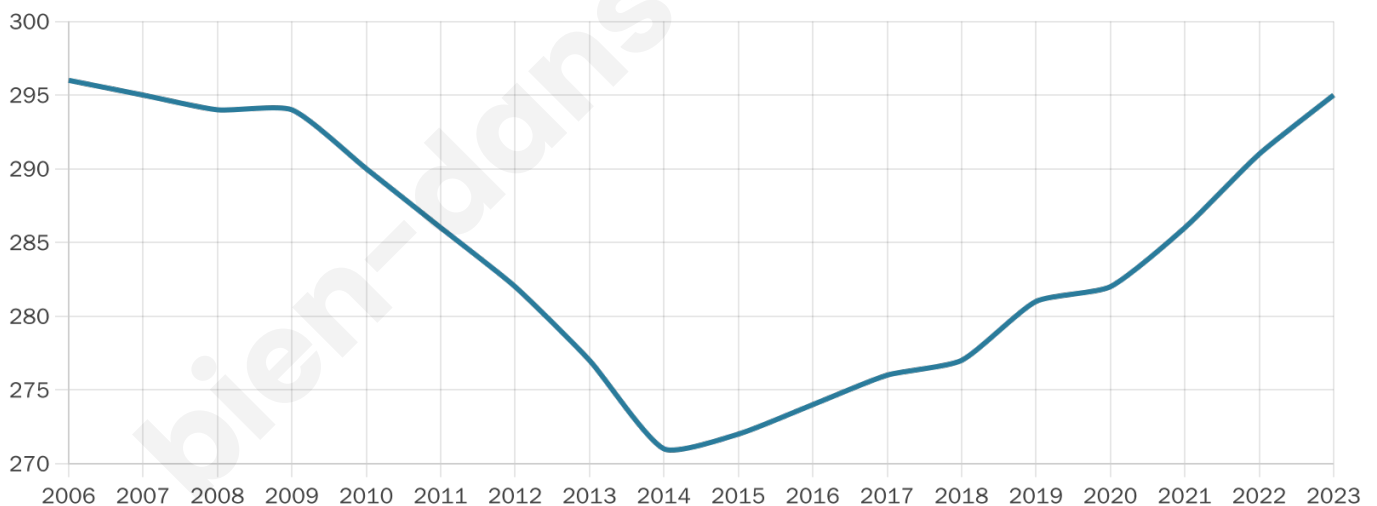
**15 h/km<sup>2</sup>**



Revenu moyen

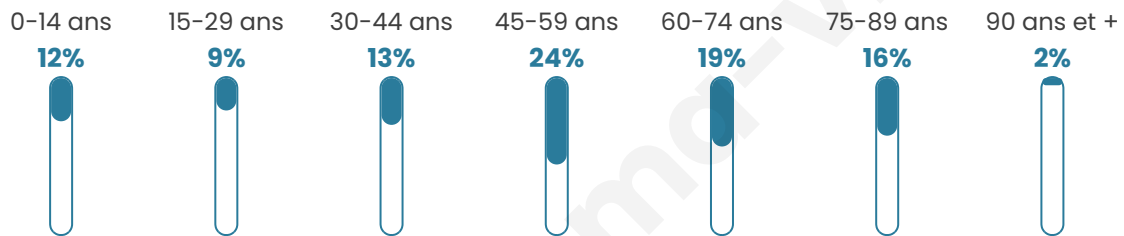
**20 610 €/an**

## Evolution du nombre d'habitants

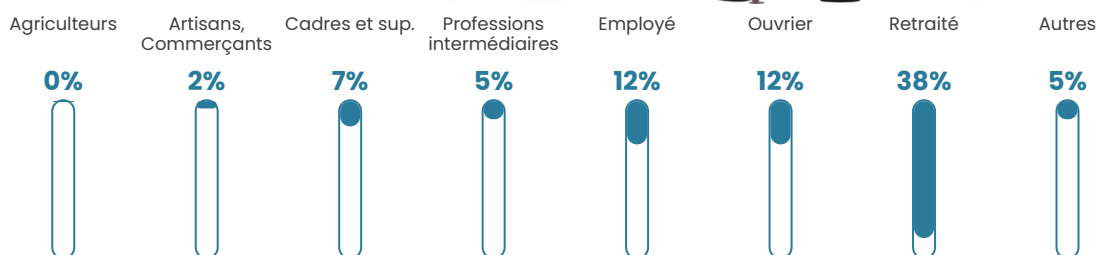


Sources : Institut national de la statistique et des études économiques (insee) selon Les dernières parutions officielles de 2024 portant sur les années 2020, 2021 et 2022.

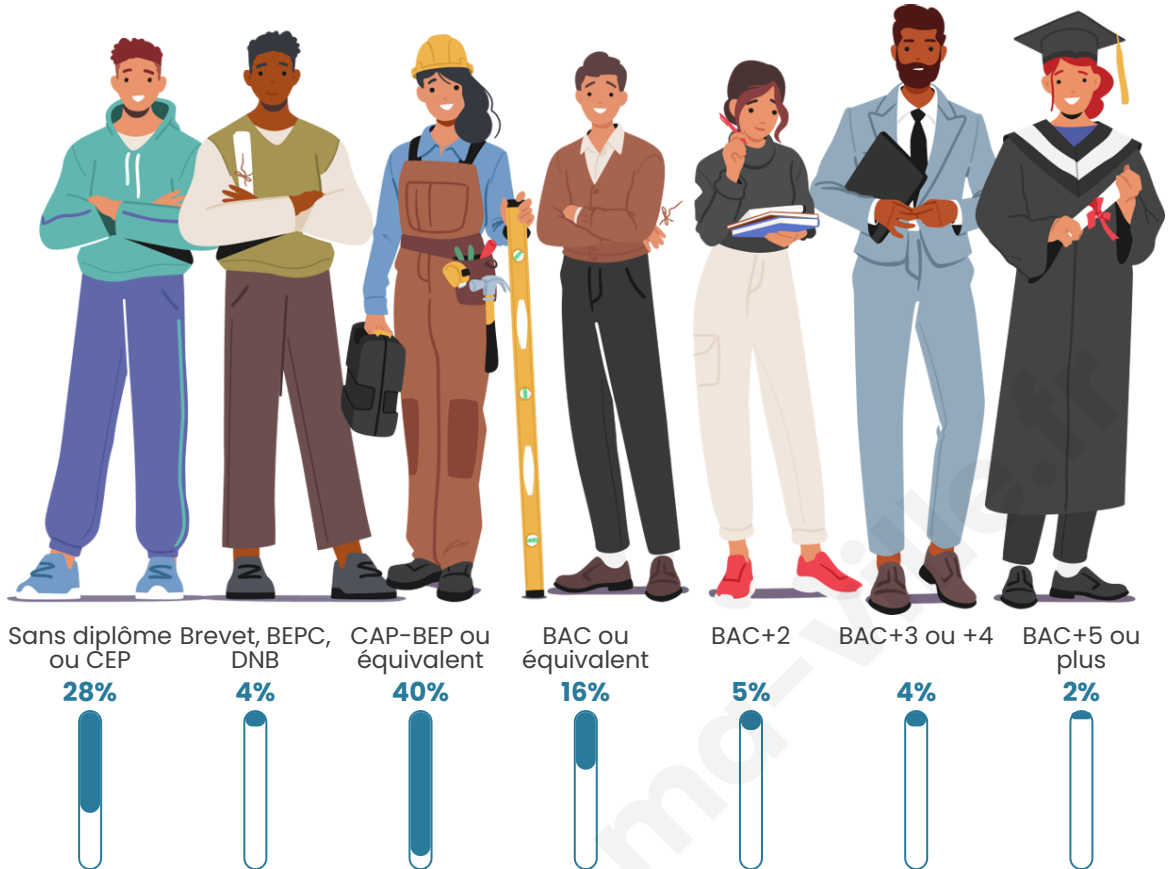
## Tranche d'âge




## Activité professionnelle



## Niveau de diplôme



## Composition des ménages





# Profils électoraux

## Premier tour

	Marine LE PEN	25.48 %
	Jean-Luc MÉLENCHON	22.60 %
	Emmanuel MACRON	19.71 %
	Valérie PÉCRESSE	7.21 %
	Éric ZEMMOUR	6.73 %
	Jean LASSALLE	6.25 %
	Fabien ROUSSEL	3.37 %
	Yannick JADOT	3.37 %
	Nicolas DUPONT-AIGNAN	2.88 %
	Philippe POUTOU	1.44 %
	Anne HIDALGO	0.96 %
	Nathalie ARTHAUD	0.00 %

## Second tour

	Emmanuel MACRON	48,86 %
	Marine LE PEN	51,14 %

### 272 inscrits

Participation : 75.37%

Votes blancs : 11.22%

Votes nuls : 2.93%

### 272 inscrits

Participation : 76.84%

Votes blancs : 0.48%

Votes nuls : 0.00%

# Sécurité



Agressions physiques / sexuelles

0



Cambriolages

0



Vols / dégradations

0



Stupéfiants

0

## Evolution du nombre d'infractions



## Pour comparer

(en proportion du nombre d'habitants)



Sources : Bases statistiques communale, départementale et régionale de la délinquance enregistrée par la police et la gendarmerie nationales selon les dernières parutions officielles de 2025 portant sur l'année 2024 ([data.gouv](https://data.gouv.fr)).

Agressions physiques / sexuelles : Violences sexuelles, coups et blessures volontaires intrafamiliaux, coups et blessures volontaires, autres coups, blessures volontaires et vols violents sans arme.

Cambriolages : Cambriolages de logements.

Vols : Vols avec armes, vols d'accessoires sur véhicules, vols dans les véhicules, vols de véhicules, vols sans violence contre des personnes, destructions, dégradations volontaires et escroqueries.

Stupéfiants : Trafic de stupéfiants dont (AFD) et usage de stupéfiants.

# Services à la population



## Commerce

Hypermarché	X <a href="#">Enval</a> 22km
Supermarché	X <a href="#">Les Ancizes-Comps</a> 5km
Superette	X <a href="#">Miremont</a> 3km
Boulangerie	X <a href="#">Les Ancizes-Comps</a> 3km
Boucherie	X <a href="#">Chapdes-Beaufort</a> 6km
Restaurant	X <a href="#">Les Ancizes-Comps</a> 3km
Garage	1
Station-service	X <a href="#">Saint-Georges-de-Mons</a> 5km
Banque	X <a href="#">Les Ancizes-Comps</a> 4km
La poste	X <a href="#">Manzat</a> 14km
Coiffeur	X <a href="#">Les Ancizes-Comps</a> 4km
Tabac	X <a href="#">Miremont</a> 3km
Bars / discothèque	1
Bibliothèque	X <a href="#">Sayat</a> 22km
Cinéma	X <a href="#">Les Ancizes-Comps</a> 5km
Vétérinaire	X <a href="#">Bromont-Lamothe</a> 8km



## Santé

Pharmacie	X <a href="#">Les Ancizes-Comps</a> 4km
Hôpital	X <a href="#">Enval</a> 20km
Laboratoire d'analyses médicales	X <a href="#">Riom</a> 25km
Etablissement pour handicapé	X <a href="#">Saint-Priest-des-Champs</a> 10km
EHPA	X <a href="#">Les Ancizes-Comps</a> 3km
Médecin	X <a href="#">Les Ancizes-Comps</a> 4km
Dentiste	X <a href="#">Saint-Georges-de-Mons</a> 6km
Chirurgien	X <a href="#">Clermont-Ferrand</a> 27km
Dermatologue	X <a href="#">Volvic</a> 20km
Anesthésiste	X <a href="#">Clermont-Ferrand</a> 28km
Gastro-entérologue	X <a href="#">Riom</a> 26km
Gynécologue	X <a href="#">Combronde</a> 25km
Cancérologue	X <a href="#">Clermont-Ferrand</a> 28km
Neurologue	X <a href="#">Clermont-Ferrand</a> 27km
Ophtalmologue	X <a href="#">Riom</a> 26km
ORL	X <a href="#">Clermont-Ferrand</a> 28km
Cardiologue	X <a href="#">Volvic</a> 20km
Pédiatre	X <a href="#">Riom</a> 26km
Pneumologue	X <a href="#">Chamalières</a> 26km
Psychologue	X <a href="#">Durtol</a> 24km
Radiologue	X <a href="#">Riom</a> 25km
Rhumatologue	X <a href="#">Clermont-Ferrand</a> 27km
Sage-femme	X <a href="#">Pontgibaud</a> 9km



## Éducation

Crèche	X <a href="#">Chapdes-Beaufort</a> 6km
Ecole maternelle Public	X <a href="#">Les Ancizes-Comps</a> 4km
Ecole maternelle Privé	X <a href="#">Montbrison</a> 104km
Ecole primaire Public	1
Ecole primaire Privé	X <a href="#">Chapdes-Beaufort</a> 6km
Collège Public	X <a href="#">Les Ancizes-Comps</a> 5km
Collège Privé	X <a href="#">Volvic</a> 20km
Lycée Public	X <a href="#">Pontaumur</a> 9km
Lycée Privé	X <a href="#">Riom</a> 25km

([data.gouv](#)). Liste, localisation et tarifs des professionnels de santé selon les dernières parutions officielles de 2025 portant sur l'année 2024 ([opendatasoft](#)) et FINESS Extraction du Fichier des établissements selon les dernières parutions officielles de 2025 portant sur l'année 2024 ([data.gouv](#)). Adresse et géolocalisation des établissements d'enseignement du premier et second degrés selon les dernières parutions officielles de 2025 portant sur l'année 2024 ([data.education.gouv](#))

bien-dans-ma-ville.fr

## Villes autour de Saint-Jacques-d'Ambur

Ville	Habitants	Superficie	Pop densité	Pop active	Taux chômage	Revenu moyen	Prix immobilier
Montfermy	225	14 km <sup>2</sup>	16 h/km <sup>2</sup>	54.7%	3.6%	23 550 €/an	1 715 €/m <sup>2</sup>
Les Ancizes-Comps	1 682	21 km <sup>2</sup>	80 h/km <sup>2</sup>	43.3%	4.3%	21 380 €/an	1 042 €/m <sup>2</sup>
Miremont	300	36 km <sup>2</sup>	8 h/km <sup>2</sup>	41.3%	4.3%	22 180 €/an	1 210 €/m <sup>2</sup>
Saint-Georges-de-Mons (1 avis)	2 048	34 km <sup>2</sup>	60 h/km <sup>2</sup>	44.1%	4.3%	20 980 €/an	1 208 €/m <sup>2</sup>
Chapdes-Beaufort (1 avis)	1 140	31 km <sup>2</sup>	37 h/km <sup>2</sup>	46.9%	3%	21 760 €/an	1 304 €/m <sup>2</sup>
La Goutelle	609	24 km <sup>2</sup>	25 h/km <sup>2</sup>	49.4%	3.9%	22 040 €/an	1 343 €/m <sup>2</sup>
Bromont-Lamothe (1 avis)	1 032	38 km <sup>2</sup>	27 h/km <sup>2</sup>	49.8%	3.3%	22 120 €/an	1 243 €/m <sup>2</sup>
Pontaurmur	670	13 km <sup>2</sup>	52 h/km <sup>2</sup>	34.8%	3.7%	21 380 €/an	1 042 €/m <sup>2</sup>
Queuille	284	10 km <sup>2</sup>	28 h/km <sup>2</sup>	50.7%	6.3%	19 120 €/an	793 €/m <sup>2</sup>
Saint-Priest-des-Champs	736	45 km <sup>2</sup>	16 h/km <sup>2</sup>	38.5%	2.4%	20 100 €/an	975 €/m <sup>2</sup>
Landogne	228	17 km <sup>2</sup>	13 h/km <sup>2</sup>	42.1%	3.9%	20 620 €/an	1 321 €/m <sup>2</sup>
Pontgibaud (1 avis)	715	4 km <sup>2</sup>	179 h/km <sup>2</sup>	43.1%	3.6%	20 070 €/an	1 091 €/m <sup>2</sup>
Pulvérières	419	14 km <sup>2</sup>	30 h/km <sup>2</sup>	50.6%	5.3%	22 750 €/an	1 484 €/m <sup>2</sup>
Vitrac	336	13 km <sup>2</sup>	26 h/km <sup>2</sup>	53.6%	5.1%	21 890 €/an	1 136 €/m <sup>2</sup>
Saint-Ours (1 avis)	1 708	55 km <sup>2</sup>	31 h/km <sup>2</sup>	46%	3.1%	23 620 €/an	1 655 €/m <sup>2</sup>

bien-dans-ma-ville.fr



# Vous aimez votre ville ? Notez-la !

Et faites-nous part de vos remarques constructives



Avec

**BIEN** dans ma **VILLE** 