



Version web

Ville de Saint-Jacques

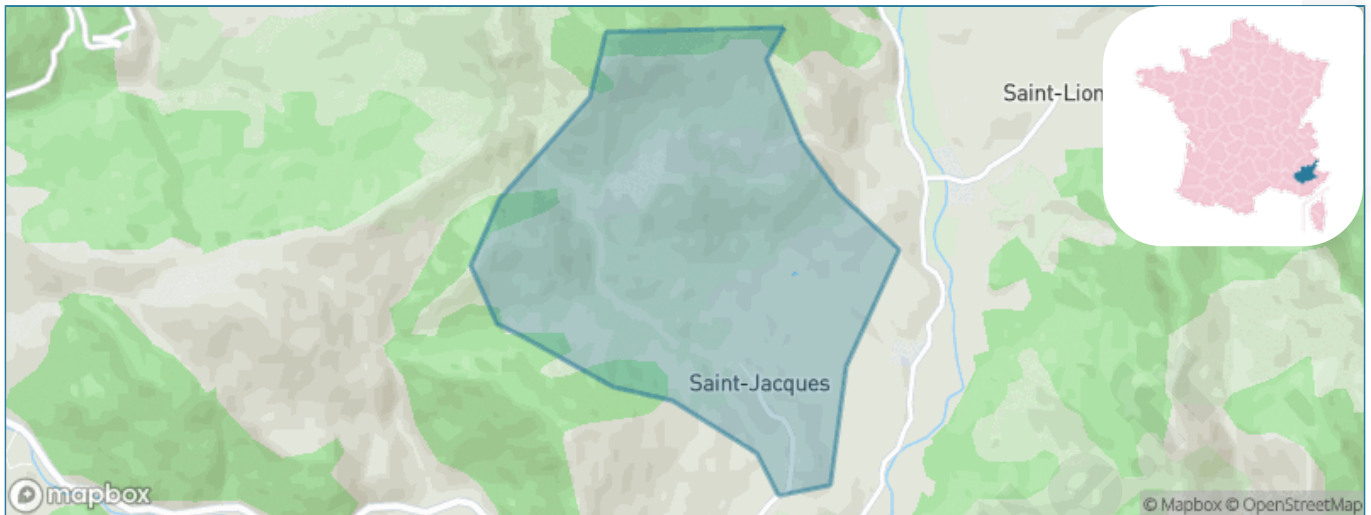
Présenté par

BIEN dans
ma **VILLE** 

Sommaire

Situation géographique	3
Statistiques sur la population	4
Evolution du nombre d'habitants	4
Tranche d'âge	5
0-14 ans	5
15-29 ans	5
30-44 ans	5
45-59 ans	5
60-74 ans	5
75-89 ans	5
90 ans et +	5
Activité professionnelle	5
Agriculteurs	5
Artisans, Commerçants	5
Cadres et sup.	5
Professions intermédiaires	5
Employé	5
Ouvrier	5
Retraité	5
Autres	5
Niveau de diplôme	6
Sans diplôme ou CEP	6
Brevet, BEPC, DNB	6
CAP-BEP ou équivalent	6
BAC ou équivalent	6
BAC+2	6
BAC+3 ou +4	6
BAC+5 ou plus	6
Composition des ménages	6
Couple sans enfant	6
Couple avec enfant(s)	6
Famille monoparentale	6
Colocation / Autre	6
Personnes seules	6
Profils électoraux	7
Premier tour	7
Sécurité	8
Evolution du nombre d'infractions	8
Pour comparer	9
Services à la population	10
Commerce	10
Éducation	10
Villes autour de Saint-Jacques	12

Situation géographique



i Informations clés

- **Région** : Provence-Alpes-Côte d'Azur
- **Département** : Alpes-de-Haute-Provence
- **Code postal** : 04330
- **Superficie** : 4 km²



Statistiques sur la population



Nombre d'habitants

67



Age moyen

44 ans



Pop active

41.8%



Taux chômage

15%



Pop densité

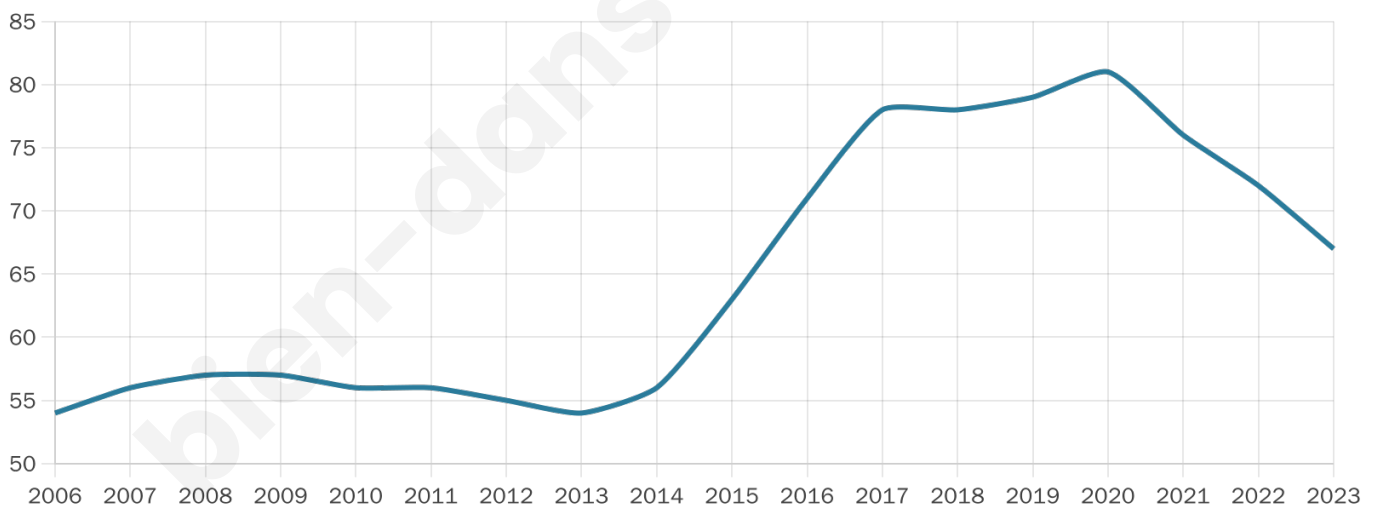
17 h/km²



Revenu moyen

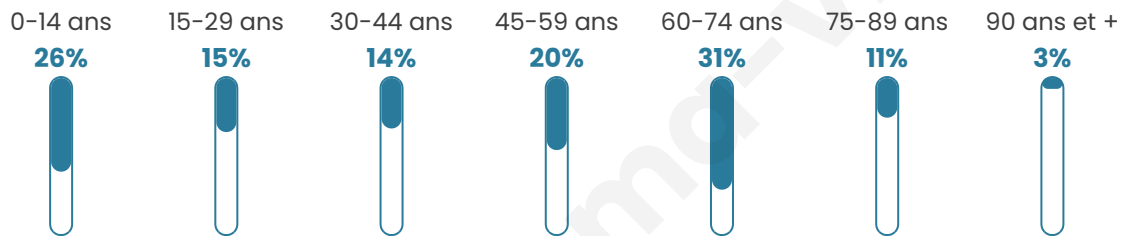
NC

Evolution du nombre d'habitants

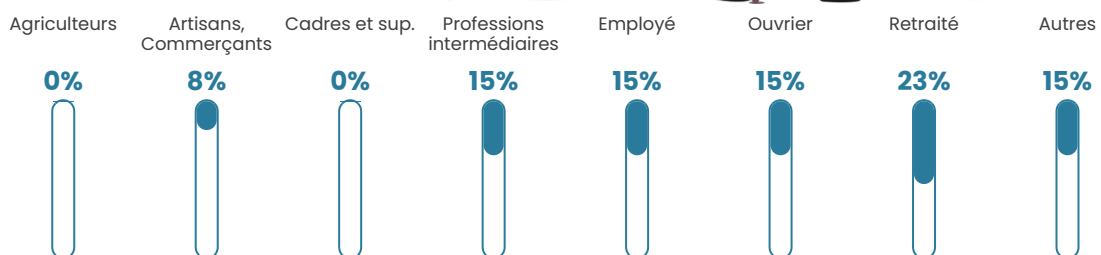


Sources : Institut national de la statistique et des études économiques (insee) selon Les dernières parutions officielles de 2024 portant sur les années 2020, 2021 et 2022.

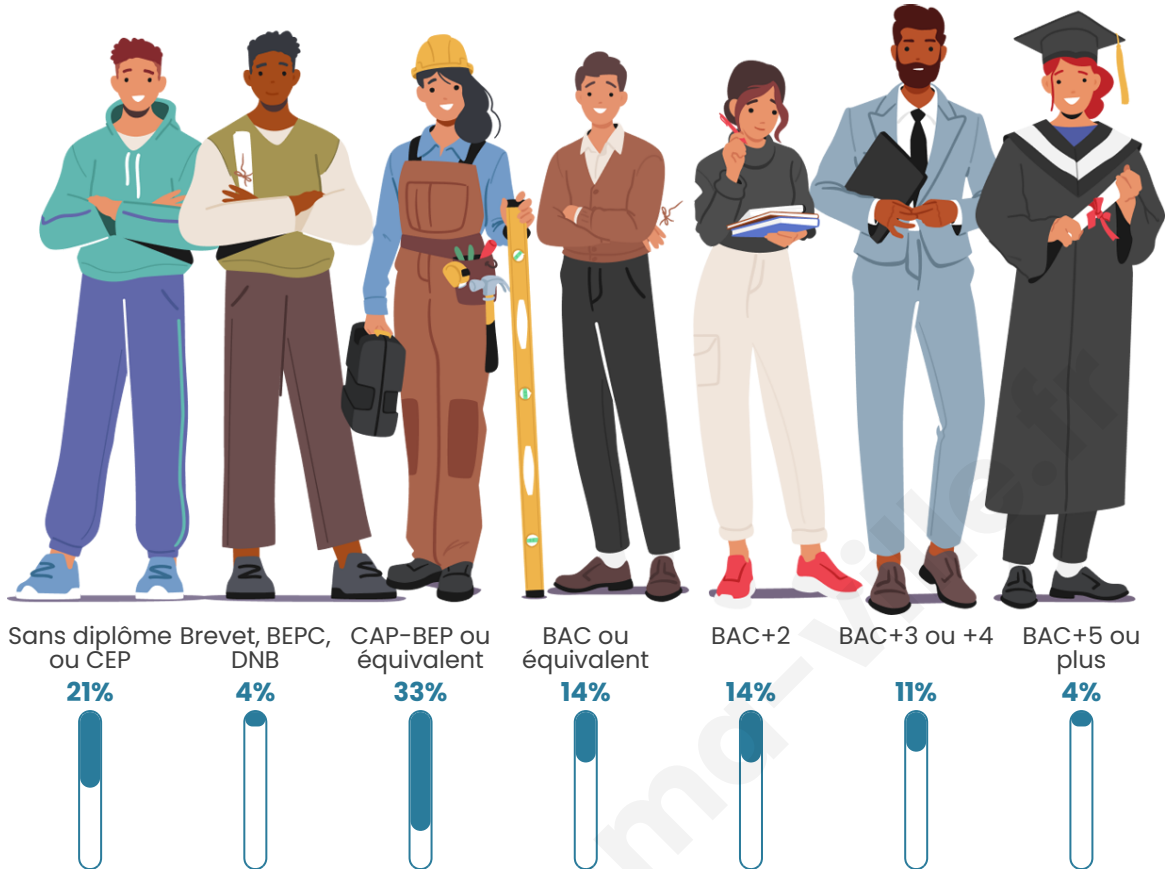
Tranche d'âge




Activité professionnelle



Niveau de diplôme















Composition des ménages



Profils électoraux



Premier tour

	Marine LE PEN	28.30 %
	Jean-Luc MÉLENCHON	20.75 %
	Valérie PÉCRESSE	16.98 %
	Emmanuel MACRON	15.09 %
	Nicolas DUPONT-AIGNAN	7.55 %
	Fabien ROUSSEL	5.66 %
	Jean LASSALLE	3.77 %
	Yannick JADOT	1.89 %
	Nathalie ARTHAUD	0.00 %
	Éric ZEMMOUR	0.00 %
	Anne HIDALGO	0.00 %
	Philippe POUTOU	0.00 %

66 inscrits

Participation : 80.3%
Votes blancs : 0.00%
Votes nuls : 0.00%

Second tour

	Emmanuel MACRON	42,86 %
	Marine LE PEN	57,14 %

66 inscrits

Participation : 74.24%
Votes blancs : 10.2%
Votes nuls : 4.08%

Sécurité



Agressions physiques / sexuelles

0



Cambriolages

0



Vols / dégradations

0



Stupéfiants

0

Evolution du nombre d'infractions



Pour comparer

(en proportion du nombre d'habitants)



Sources : Bases statistiques communale, départementale et régionale de la délinquance enregistrée par la police et la gendarmerie nationales selon les dernières parutions officielles de 2025 portant sur l'année 2024 ([data.gouv](https://data.gouv.fr)).

Agressions physiques / sexuelles : Violences sexuelles, coups et blessures volontaires intrafamiliaux, coups et blessures volontaires, autres coups, blessures volontaires et vols violents sans arme.

Cambriolages : Cambriolages de logements.

Vols : Vols avec armes, vols d'accessoires sur véhicules, vols dans les véhicules, vols de véhicules, vols sans violence contre des personnes, destructions, dégradations volontaires et escroqueries.

Stupéfiants : Trafic de stupéfiants dont (AFD) et usage de stupéfiants.

Services à la population



Commerce

Hypermarché	X <u>Digne-les-Bains</u> 20km
Supermarché	X <u>Castellane</u> 15km
Superette	X <u>Saint-André-les-Alpes</u> 7km
Boulangerie	X <u>Barrême</u> 4km
Boucherie	X <u>Saint-André-les-Alpes</u> 7km
Restaurant	X <u>Barrême</u> 4km
Garage	X <u>Saint-André-les-Alpes</u> 7km
Station-service	X <u>Barrême</u> 4km
Banque	X <u>Saint-André-les-Alpes</u> 7km
La poste	X <u>Castellane</u> 17km
Coiffeur	X <u>Barrême</u> 4km
Tabac	X <u>Castellane</u> 15km
Bars / discothèque	X <u>Saint-André-les-Alpes</u> 7km
Bibliothèque	X <u>Saint-André-les-Alpes</u> 7km
Cinéma	X <u>Digne-les-Bains</u> 20km
Vétérinaire	X <u>Saint-André-les-Alpes</u> 8km



Santé

Pharmacie	X <u>Saint-André-les-Alpes</u> 7km
Hôpital	X <u>Digne-les-Bains</u> 20km
Laboratoire d'analyses médicales	X <u>Digne-les-Bains</u> 20km
Etablissement pour handicapé	X <u>Digne-les-Bains</u> 21km
EHPA	X <u>Saint-André-les-Alpes</u> 7km
Médecin	X <u>Castellane</u> 15km
Dentiste	X <u>Castellane</u> 15km
Chirurgien	X <u>Digne-les-Bains</u> 20km
Dermatologue	X <u>Oraison</u> 40km
Anesthésiste	X <u>Oraison</u> 40km
Gastro-entérologue	X <u>Digne-les-Bains</u> 22km
Gynécologue	X <u>Digne-les-Bains</u> 20km
Cancérologue	X <u>Manosque</u> 53km
Neurologue	X <u>Oraison</u> 40km
Ophtalmologue	X <u>Puget-Théniers</u> 38km
ORL	X <u>Digne-les-Bains</u> 22km
Cardiologue	X <u>Digne-les-Bains</u> 20km
Pédiatre	X <u>Digne-les-Bains</u> 20km
Pneumologue	X <u>Oraison</u> 40km
Psychologue	X <u>Castellane</u> 15km
Radiologue	X <u>Oraison</u> 40km
Rhumatologue	X <u>Oraison</u> 40km
Sage-femme	X <u>Castellane</u> 15km



Éducation

Crèche	X <u>Trizay</u> 7km
Ecole maternelle Public	X <u>Castellane</u> 15km
Ecole maternelle Privé	X <u>Beausoleil</u> 85km
Ecole primaire Public	X <u>Barrême</u> 4km
Ecole primaire Privé	X <u>Digne-les-Bains</u> 20km
Collège Public	X <u>Saint-André-les-Alpes</u> 8km
Collège Privé	X <u>Digne-les-Bains</u> 20km
Lycée Public	X <u>Digne-les-Bains</u> 21km

Lycée Privé

X Digne-les-Bains
20km

Sources : Base Sirene des entreprises et de leurs établissements selon les dernières parutions officielles de 2025 portant sur l'année 2024 ([data.gouv](#)). Liste, localisation et tarifs des professionnels de santé selon les dernières parutions officielles de 2025 portant sur l'année 2024 ([opendatasoft](#)) et FINESS Extraction du Fichier des établissements selon les dernières parutions officielles de 2025 portant sur l'année 2024 ([data.gouv](#)). Adresse et géolocalisation des établissements d'enseignement du premier et second degrés selon les dernières parutions officielles de 2025 portant sur l'année 2024 ([data.education.gouv](#))

bien-dans-ma-ville.fr

Villes autour de Saint-Jacques

Ville	Habitants	Superficie	Pop densité	Pop active	Taux chômage	Revenu moyen	Prix immobilier
Saint-Lions	38	11 km ²	3 h/km ²	42.1%	13.2%	NC	2 652 €/m ²
Barrême (2 avis)	413	37 km ²	11 h/km ²	42.1%	6.8%	18 260 €/an	1 125 €/m ²
Moriez	238	37 km ²	6 h/km ²	39.9%	5.5%	19 020 €/an	973 €/m ²
Chaudon-Norante	175	37 km ²	5 h/km ²	42.9%	4%	20 290 €/an	1 915 €/m ²
Senez (1 avis)	154	70 km ²	2 h/km ²	29.2%	4.5%	21 210 €/an	586 €/m ²
Saint-André-les-Alpes (1 avis)	1 029	47 km ²	22 h/km ²	38.3%	3.4%	23 120 €/an	1 934 €/m ²
Clumanc	222	53 km ²	4 h/km ²	37.8%	3.6%	19 470 €/an	1 089 €/m ²
La Mure-Argens	345	34 km ²	10 h/km ²	44.1%	2.9%	23 340 €/an	1 012 €/m ²
Lambruisse	92	21 km ²	4 h/km ²	26.1%	3.3%	19 760 €/an	1 182 €/m ²
Saint-Julien-du-Verdon	179	6 km ²	30 h/km ²	45.3%	2.8%	20 650 €/an	1 858 €/m ²
Majastres (1 avis)	5	29 km ²	0 h/km ²	60%	60%	NC	NC
Tartonne	127	44 km ²	3 h/km ²	37%	3.9%	18 600 €/an	1 753 €/m ²
Blieux	60	56 km ²	1 h/km ²	33.3%	8.3%	NC	1 429 €/m ²
Angles	72	9 km ²	8 h/km ²	36.1%	2.8%	NC	1 236 €/m ²
Vergons	118	45 km ²	3 h/km ²	33.9%	1.7%	NC	1 371 €/m ²

bien-dans-ma-ville.fr



Vous aimez votre ville ? Notez-la !

Et faites-nous part de vos remarques constructives



Avec

BIEN dans ma **VILLE** 