



Version web

Ville de Saint-Izaire

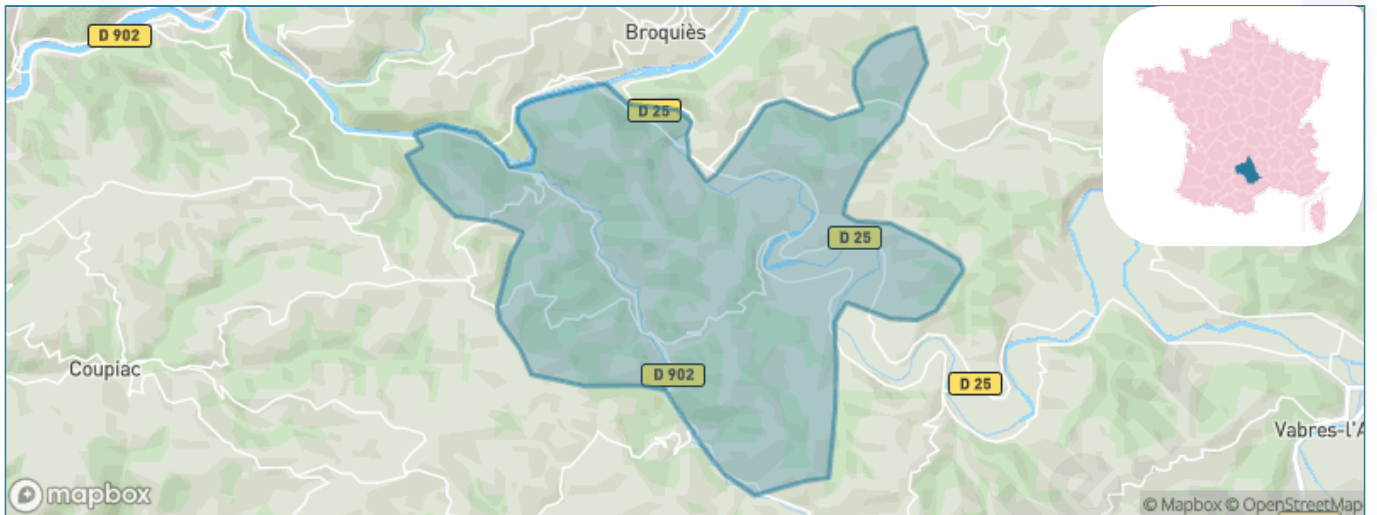
Présenté par

BIEN dans
ma **VILLE** 

Sommaire

Situation géographique	3
Statistiques sur la population	4
Evolution du nombre d'habitants	4
Tranche d'âge	5
0-14 ans	5
15-29 ans	5
30-44 ans	5
45-59 ans	5
60-74 ans	5
75-89 ans	5
90 ans et +	5
Activité professionnelle	5
Agriculteurs	5
Artisans, Commerçants	5
Cadres et sup.	5
Professions intermédiaires	5
Employé	5
Ouvrier	5
Retraité	5
Autres	5
Niveau de diplôme	6
Sans diplôme ou CEP	6
Brevet, BEPC, DNB	6
CAP-BEP ou équivalent	6
BAC ou équivalent	6
BAC+2	6
BAC+3 ou +4	6
BAC+5 ou plus	6
Composition des ménages	6
Couple sans enfant	6
Couple avec enfant(s)	6
Famille monoparentale	6
Colocation / Autre	6
Personnes seules	6
Profils électoraux	7
Premier tour	7
Sécurité	8
Evolution du nombre d'infractions	8
Pour comparer	9
Services à la population	10
Commerce	10
Éducation	10
Villes autour de Saint-Izaire	11

Situation géographique



i Informations clés

- **Région** : Occitanie
- **Département** : Aveyron
- **Code postal** : 12480
- **Superficie** : 34 km²



AVEYRON



LE DÉPARTEMENT

Statistiques sur la population



Nombre d'habitants

314



Age moyen

51 ans



Pop active

38.2%



Taux chômage

9.8%



Pop densité

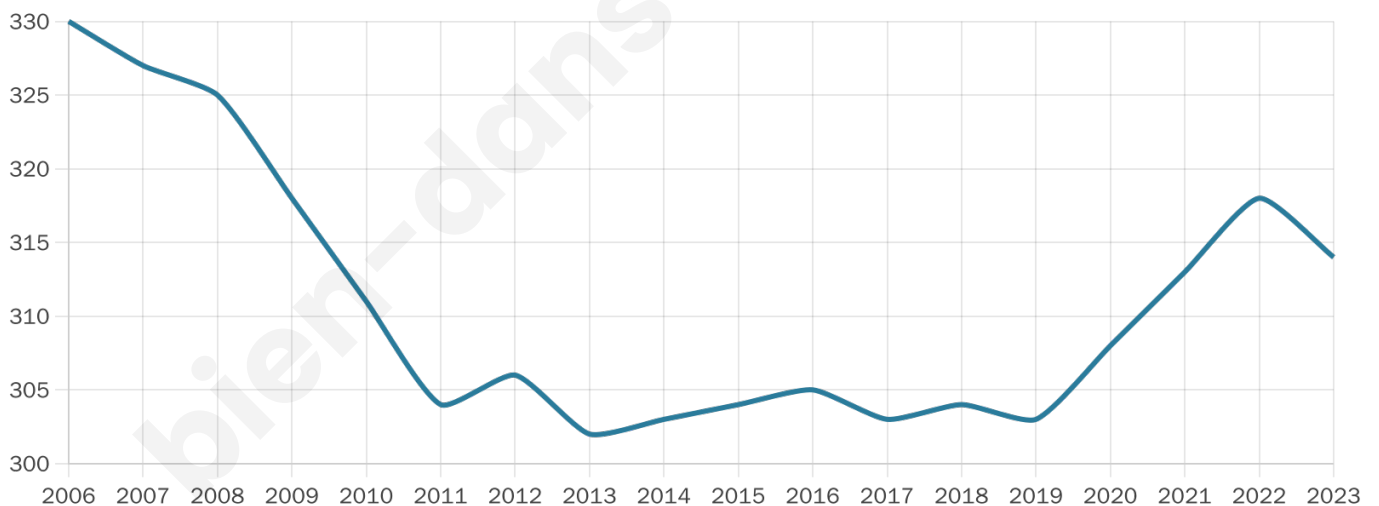
9 h/km²



Revenu moyen

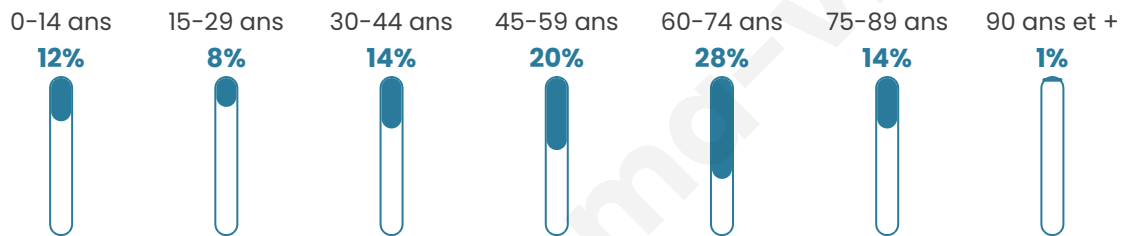
19 010 €/an

Evolution du nombre d'habitants

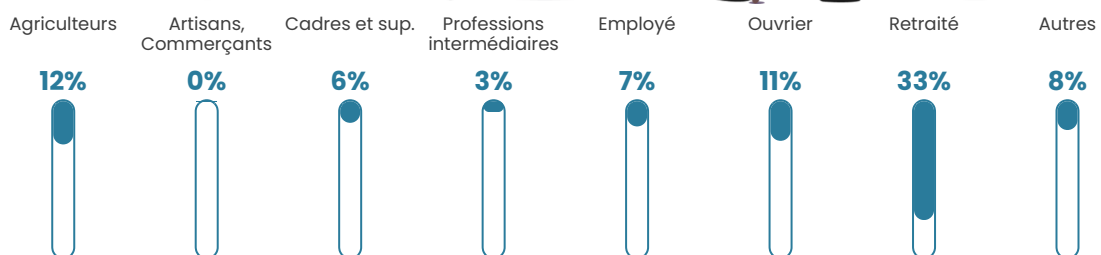


Sources : Institut national de la statistique et des études économiques (insee) selon Les dernières parutions officielles de 2024 portant sur les années 2020, 2021 et 2022.


Tranche d'âge




Activité professionnelle



Niveau de diplôme














Composition des ménages



Profils électoraux

Premier tour

	Jean-Luc MÉLENCHON	27.92 %
	Marine LE PEN	19.58 %
	Emmanuel MACRON	16.25 %
	Jean LASSALLE	12.50 %
	Valérie PÉCRESSE	7.08 %
	Yannick JADOT	5.42 %
	Éric ZEMMOUR	3.33 %
	Anne HIDALGO	3.33 %
	Fabien ROUSSEL	2.08 %
	Nathalie ARTHAUD	1.25 %
	Philippe POUTOU	0.83 %
	Nicolas DUPONT- AIGNAN	0.42 %



314 inscrits

Participation : 78.34%

Votes blancs : 1.63%

Votes nuls : 0.81%

Second tour

	Emmanuel MACRON	56,77 %
	Marine LE PEN	43,23 %

314 inscrits

Participation : 74.52%

Votes blancs : 12.39%

Votes nuls : 5.56%

Sécurité



Agressions physiques / sexuelles

0



Cambriolages

0



Vols / dégradations

0



Stupéfiants

0

Evolution du nombre d'infractions



Pour comparer

(en proportion du nombre d'habitants)



Sources : Bases statistiques communale, départementale et régionale de la délinquance enregistrée par la police et la gendarmerie nationales selon les dernières parutions officielles de 2025 portant sur l'année 2024 ([data.gouv](https://data.gouv.fr)).

Agressions physiques / sexuelles : Violences sexuelles, coups et blessures volontaires intrafamiliaux, coups et blessures volontaires, autres coups, blessures volontaires et vols violents sans arme.

Cambriolages : Cambriolages de logements.

Vols : Vols avec armes, vols d'accessoires sur véhicules, vols dans les véhicules, vols de véhicules, vols sans violence contre des personnes, destructions, dégradations volontaires et escroqueries.

Stupéfiants : Trafic de stupéfiants dont (AFD) et usage de stupéfiants.

Services à la population



Commerce

Hypermarché	X Vabres-l'Abbaye 10km
Supermarché	X Saint-Affrique 11km
Superette	X Broquiès 5km
Boulangerie	X Broquiès 5km
Boucherie	X Saint-Affrique 13km
Restaurant	X Montclar 6km
Garage	1
Station-service	X Saint-Juéry 6km
Banque	X Saint-Sernin-sur-Rance 12km
La poste	X Saint-Affrique 14km
Coiffeur	1
Tabac	X Saint-Affrique 13km
Bars / discothèque	X Le Truel 9km
Bibliothèque	X Roquefort-sur-Soulzon 22km
Cinéma	X Saint-Affrique 13km
Vétérinaire	X Villefranche-de-Panat 14km



Santé

Pharmacie	X Vabres-l'Abbaye 10km
Hôpital	X Saint-Affrique 13km
Laboratoire d'analyses médicales	X Saint-Affrique 14km
Etablissement pour handicapé	X Le Truel 10km
EHPA	X Broquiès 5km
Médecin	X Coupiac 11km
Dentiste	X Coupiac 11km
Chirurgien	X Saint-Affrique 13km
Dermatologue	X Millau 33km
Anesthésiste	X Albi 44km
Gastro-entérologue	X Saint-Affrique 13km
Gynécologue	X Millau 32km
Cancérologue	X Castres 54km
Neurologue	X Millau 34km
Ophthalmologue	X Lescure-d'Albigeois 43km
ORL	X Millau 32km
Cardiologue	X Creissels 30km
Pédiatre	X Millau 32km
Pneumologue	X Albi 45km
Psychologue	X Millau 32km
Radiologue	X Millau 30km
Rhumatologue	X Saint-Affrique 14km
Sage-femme	X Saint-Affrique 13km



Éducation

Crèche	X Saint-Sernin-sur-Rance 13km
Ecole maternelle Public	X Saint-Victor-et-Melvieu 13km
Ecole maternelle Privé	X Espalion 62km
Ecole primaire Public	1
Ecole primaire Privé	X Vabres-l'Abbaye 10km
Collège Public	X Saint-Affrique 14km
Collège Privé	X Saint-Affrique 14km
Lycée Public	X Saint-Affrique 11km
Lycée Privé	X Saint-Affrique 14km

Sources : Base Sirene des entreprises et de leurs établissements selon les dernières parutions officielles de 2025 portant sur l'année 2024 ([data.gouv](#)). Liste, localisation et tarifs des professionnels de santé selon les dernières parutions officielles de 2025 portant sur l'année 2024 ([opendatasoft](#)) et FINISS Extraction du Fichier des établissements selon les dernières parutions officielles de 2025 portant sur l'année 2024 ([data.gouv](#)). Adresse et géolocalisation des établissements d'enseignement du premier et second degrés selon les dernières parutions officielles de 2025 portant sur l'année 2024 ([data.education.gouv](#))

Villes autour de Saint-Izaire

Ville	Habitants	Superficie	Pop densité	Pop active	Taux chômage	Revenu moyen	Prix immobilier
Calmels-et-le-Viala (1 avis)	182	23 km ²	8 h/km ²	53.3%	5.5%	21 860 €/an	1 215 €/m ²
Broquiès	613	38 km ²	16 h/km ²	37.5%	3.3%	18 190 €/an	1 354 €/m ²
Montclar (1 avis)	133	12 km ²	11 h/km ²	40.6%	4.5%	18 440 €/an	1 087 €/m ²
Saint-Juéry (4 avis)	6 564	9 km ²	729 h/km ²	42.1%	5.9%	20 770 €/an	1 639 €/m ²
Saint-Juéry	256	29 km ²	9 h/km ²	50.8%	9.4%	19 680 €/an	1 253 €/m ²
Brousse-le-Château	164	15 km ²	11 h/km ²	40.9%	9.8%	19 560 €/an	1 325 €/m ²
Martrin	241	23 km ²	10 h/km ²	43.2%	7.5%	16 260 €/an	2 181 €/m ²
Les Costes-Gozon	163	20 km ²	8 h/km ²	46.6%	6.1%	18 970 €/an	1 838 €/m ²
La Serre	124	18 km ²	7 h/km ²	48.4%	3.2%	19 910 €/an	450 €/m ²
Le Truel	350	26 km ²	13 h/km ²	39.4%	3.7%	20 720 €/an	2 294 €/m ²
Rebourguil	296	35 km ²	8 h/km ²	43.9%	3%	20 650 €/an	3 226 €/m ²
Coupiac (1 avis)	353	24 km ²	15 h/km ²	35.4%	4%	18 710 €/an	1 218 €/m ²
Connac	99	10 km ²	10 h/km ²	32.3%	4%	NC	2 000 €/m ²
Vabres-l'Abbaye (1 avis)	1 205	41 km ²	29 h/km ²	44.7%	3.2%	22 950 €/an	1 055 €/m ²
Brasc	170	20 km ²	9 h/km ²	37.6%	2.9%	14 550 €/an	907 €/m ²

bien-dans-ma-ville.fr



Vous aimez votre ville ? Notez-la !

Et faites-nous part de vos remarques constructives



Avec

BIEN dans ma **VILLE** 