



Version web

# Ville de Saint-Igest

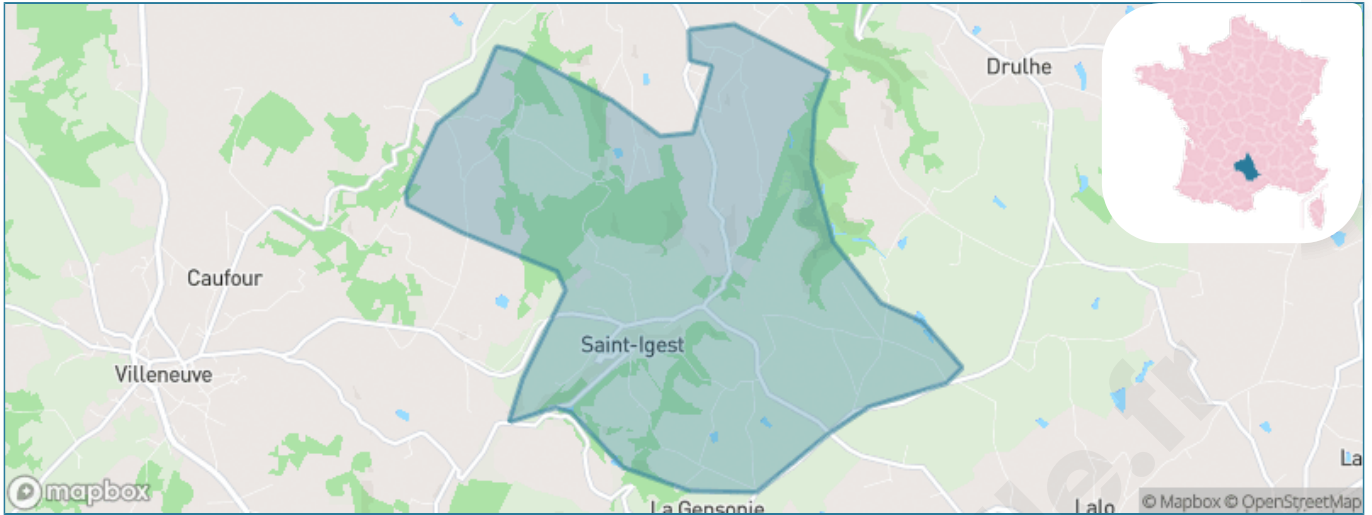
Présenté par

**BIEN** dans  
ma **VILLE** 

# Sommaire

Situation géographique .....	3
Statistiques sur la population .....	4
Evolution du nombre d'habitants .....	4
Tranche d'âge .....	5
0-14 ans .....	5
15-29 ans .....	5
30-44 ans .....	5
45-59 ans .....	5
60-74 ans .....	5
75-89 ans .....	5
90 ans et + .....	5
Activité professionnelle .....	5
Agriculteurs .....	5
Artisans, Commerçants .....	5
Cadres et sup. ....	5
Professions intermédiaires .....	5
Employé .....	5
Ouvrier .....	5
Retraité .....	5
Autres .....	5
Niveau de diplôme .....	6
Sans diplôme ou CEP .....	6
Brevet, BEPC, DNB .....	6
CAP-BEP ou équivalent .....	6
BAC ou équivalent .....	6
BAC+2 .....	6
BAC+3 ou +4 .....	6
BAC+5 ou plus .....	6
Composition des ménages .....	6
Couple sans enfant .....	6
Couple avec enfant(s) .....	6
Famille monoparentale .....	6
Colocation / Autre .....	6
Personnes seules .....	6
Profils électoraux .....	7
Premier tour .....	7
Sécurité .....	8
Evolution du nombre d'infractions .....	8
Pour comparer .....	9
Services à la population .....	10
Commerce .....	10
Éducation .....	10
Villes autour de Saint-Igest .....	11

# Situation géographique



## i Informations clés

- **Région** : Occitanie
- **Département** : Aveyron
- **Code postal** : 12260
- **Superficie** : 11 km<sup>2</sup>



**AVEYRON**



**LE DÉPARTEMENT**

# Statistiques sur la population



Nombre d'habitants

**188**



Age moyen

**46 ans**



Pop active

**36.2%**



Taux chômage

**5%**



Pop densité

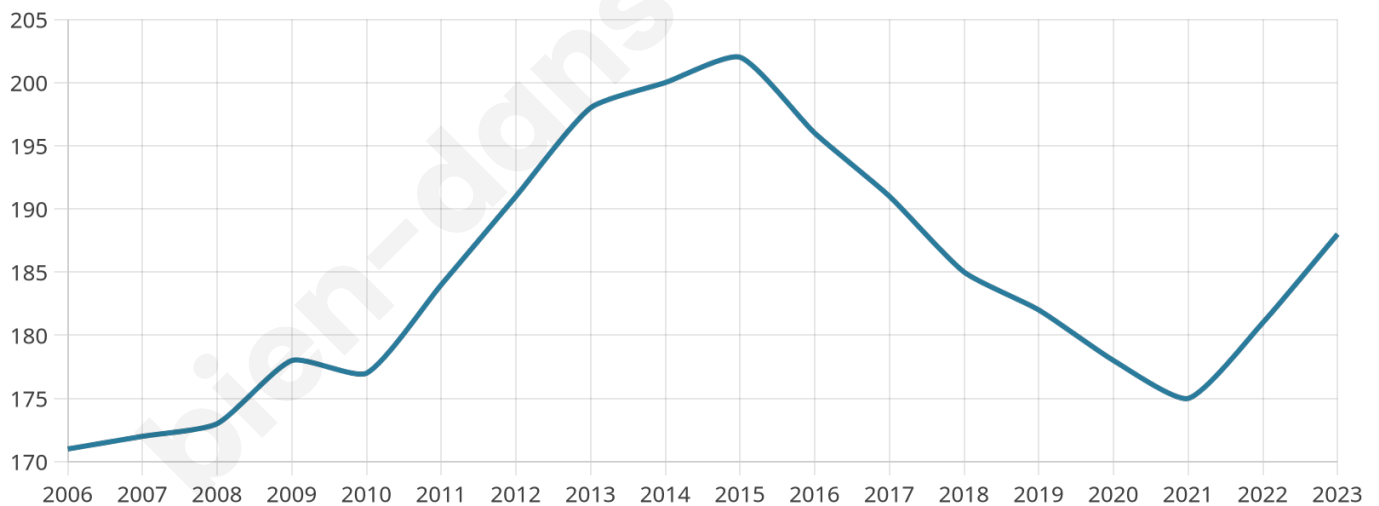
**17 h/km<sup>2</sup>**



Revenu moyen

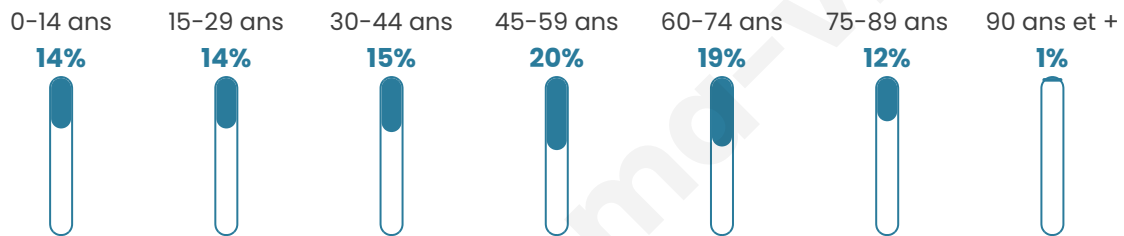
**21 250 €/an**

## Evolution du nombre d'habitants

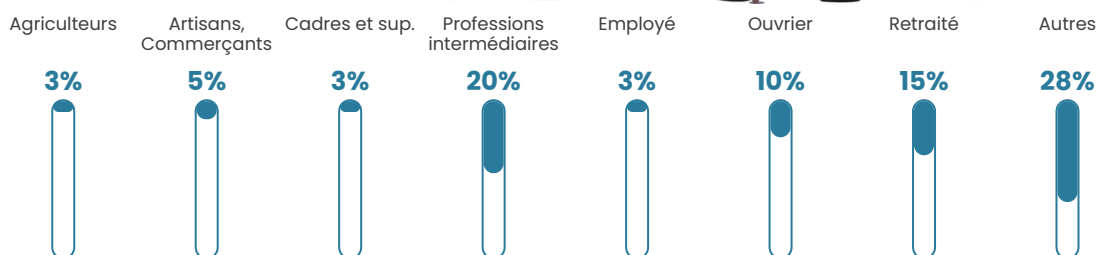


Sources : Institut national de la statistique et des études économiques (insee) selon Les dernières parutions officielles de 2024 portant sur les années 2020, 2021 et 2022.

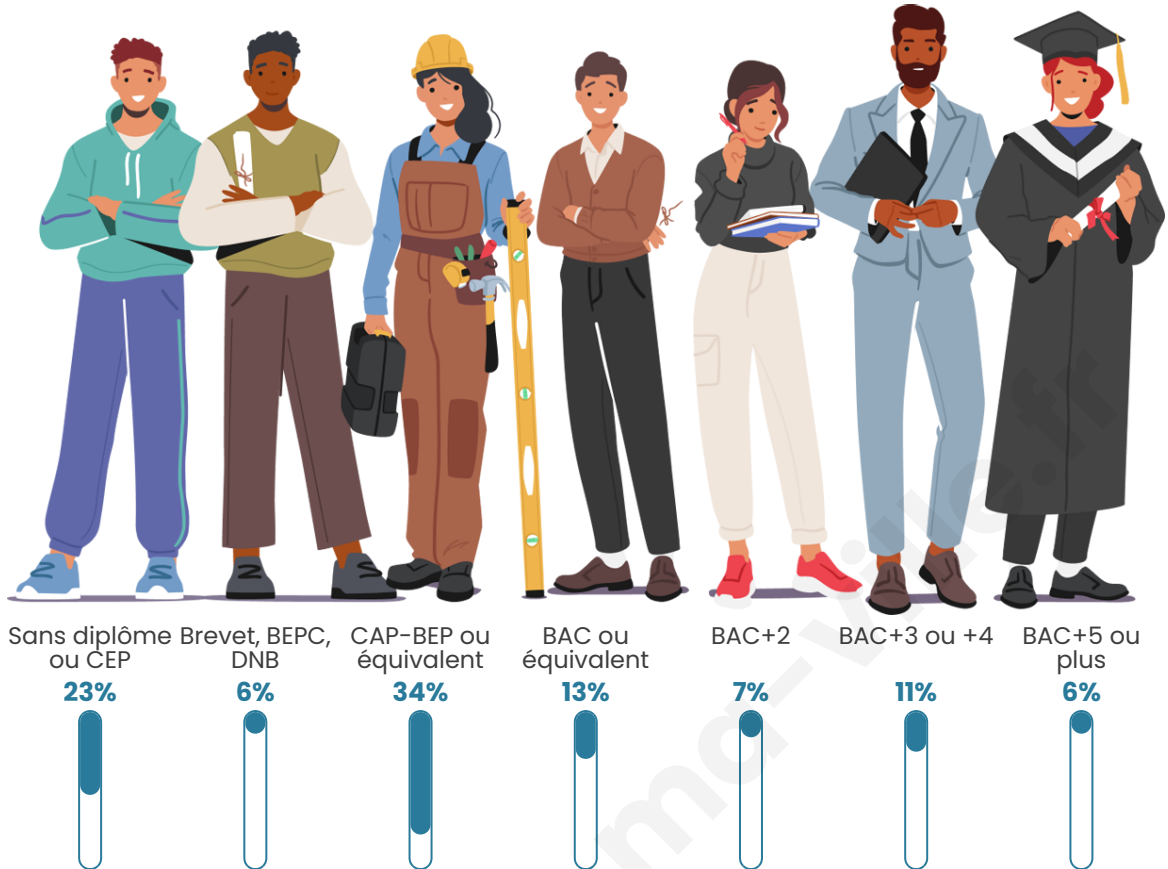
## Tranche d'âge




## Activité professionnelle



## Niveau de diplôme















## Composition des ménages



# Profils électoraux



## Premier tour

	Emmanuel MACRON	31.39 %
	Marine LE PEN	19.71 %
	Jean-Luc MÉLENCHON	18.98 %
	Jean LASSALLE	13.14 %
	Éric ZEMMOUR	5.84 %
	Valérie PÉCRESSÉ	5.11 %
	Yannick JADOT	2.19 %
	Fabien ROUSSEL	1.46 %
	Nicolas DUPONT- AIGNAN	1.46 %
	Nathalie ARTHAUD	0.73 %
	Anne HIDALGO	0.00 %
	Philippe POUTOU	0.00 %

### 156 inscrits

Participation : 89.1%  
Votes blancs : 0.72%  
Votes nuls : 0.72%

## Second tour

	Emmanuel MACRON	54,62 %
	Marine LE PEN	45,38 %

### 156 inscrits

Participation : 87.18%  
Votes blancs : 8.09%  
Votes nuls : 4.41%

# Sécurité



Agressions physiques / sexuelles

0



Cambriolages

0



Vols / dégradations

0



Stupéfiants

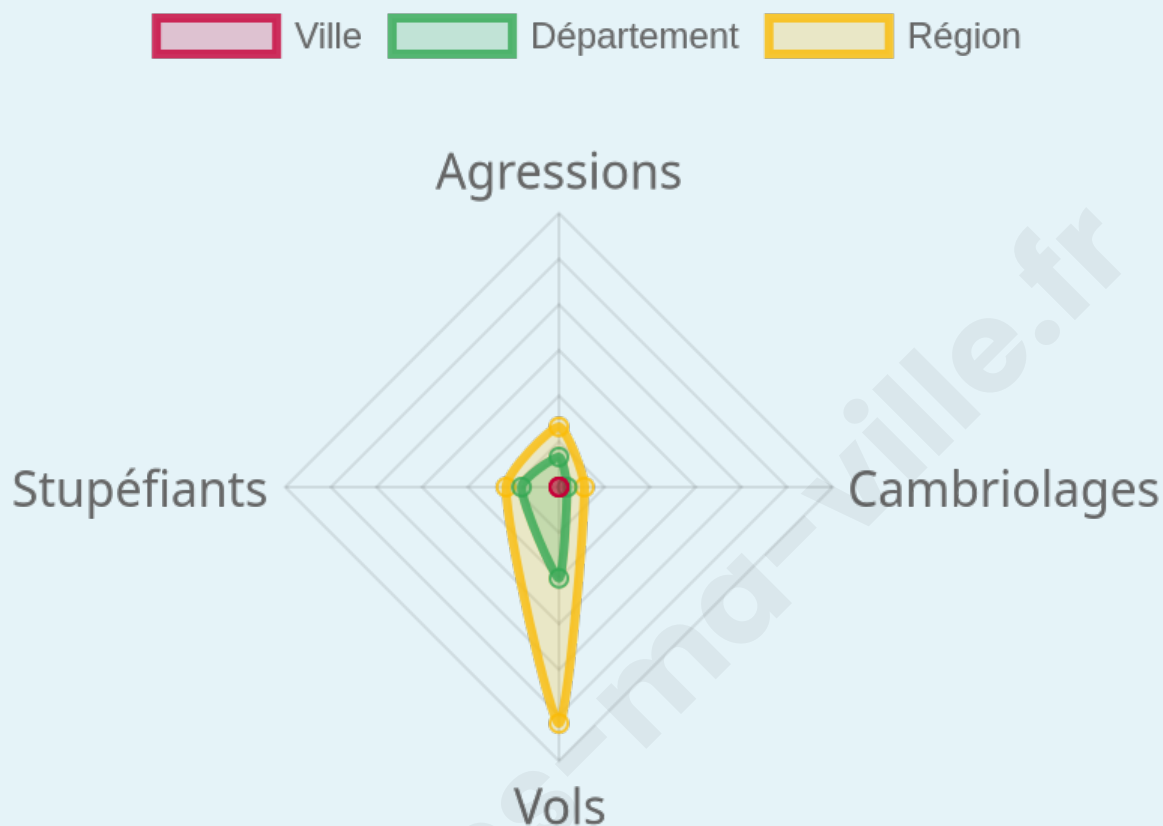
0

## Evolution du nombre d'infractions



## Pour comparer

(en proportion du nombre d'habitants)



Sources : Bases statistiques communale, départementale et régionale de la délinquance enregistrée par la police et la gendarmerie nationales selon les dernières parutions officielles de 2025 portant sur l'année 2024 ([data.gouv](https://data.gouv.fr)).

Agressions physiques / sexuelles : Violences sexuelles, coups et blessures volontaires intrafamiliaux, coups et blessures volontaires, autres coups, blessures volontaires et vols violents sans arme.

Cambriolages : Cambriolages de logements.

Vols : Vols avec armes, vols d'accessoires sur véhicules, vols dans les véhicules, vols de véhicules, vols sans violence contre des personnes, destructions, dégradations volontaires et escroqueries.

Stupéfiants : Trafic de stupéfiants dont (AFD) et usage de stupéfiants.

# Services à la population



## Commerce

Hypermarché	X <u>Villefranche-de-Rouergue</u> 13km
Supermarché	X <u>Villeneuve</u> 4km
Superette	X <u>Villeneuve</u> 4km
Boulangerie	X <u>Villeneuve</u> 1km
Boucherie	X <u>Villeneuve</u> 3km
Restaurant	X <u>Maleville</u> 1km
Garage	X <u>Villeneuve</u> 4km
Station-service	X <u>Villeneuve</u> 4km
Banque	X <u>Villeneuve</u> 5km
La poste	X <u>Villefranche-de-Rouergue</u> 9km
Coiffeur	X <u>Maleville</u> 4km
Tabac	X <u>Villefranche-de-Rouergue</u> 10km
Bars / discothèque	X <u>Villeneuve</u> 1km
Bibliothèque	X <u>Salles-Courbatiès</u> 4km
Cinéma	X <u>Villefranche-de-Rouergue</u> 10km
Vétérinaire	X <u>Salles-Courbatiès</u> 4km



## Santé

Pharmacie	X <u>Villeneuve</u> 4km
Hôpital	X <u>Villefranche-de-Rouergue</u> 11km
Laboratoire d'analyses médicales	X <u>Villefranche-de-Rouergue</u> 10km
Etablissement pour handicapé	X <u>Villefranche-de-Rouergue</u> 9km
EHPA	X <u>Villeneuve</u> 4km
Médecin	X <u>Villeneuve</u> 4km
Dentiste	X <u>Villefranche-de-Rouergue</u> 10km
Chirurgien	X <u>Villefranche-de-Rouergue</u> 11km
Dermatologue	X <u>Villefranche-de-Rouergue</u> 10km
Anesthésiste	X <u>Villefranche-de-Rouergue</u> 11km
Gastro-entérologue	X <u>Villefranche-de-Rouergue</u> 11km
Gynécologue	X <u>Decazeville</u> 19km
Cancérologue	X <u>Aurillac</u> 60km
Neurologue	X <u>Rodez</u> 40km
Ophthalmologue	X <u>Villefranche-de-Rouergue</u> 10km
ORL	X <u>Figeac</u> 19km
Cardiologue	X <u>Villefranche-de-Rouergue</u> 10km
Pédiatre	X <u>Figeac</u> 19km
Pneumologue	X <u>Rodez</u> 38km
Psychologue	X <u>Rodez</u> 39km
Radiologue	X <u>Conques-en-Rouergue</u> 34km
Rhumatologue	X <u>Rodez</u> 40km
Sage-femme	X <u>Villefranche-de-Rouergue</u> 10km



## Éducation

Crèche	X <u>Maleville</u> 3km
Ecole maternelle Public	X <u>Villefranche-de-Rouergue</u> 9km
Ecole maternelle Privé	X <u>Molières</u> 42km
Ecole primaire Public	X <u>Maleville</u> 4km
Ecole primaire Privé	X <u>Villeneuve</u> 4km
Collège Public	X <u>Villefranche-de-Rouergue</u> 9km
Collège Privé	X <u>Villefranche-de-Rouergue</u> 9km
Lycée Public	X <u>Villefranche-de-Rouergue</u> 9km
Lycée Privé	X <u>Villefranche-de-Rouergue</u> 9km

Sources : Base Sirene des entreprises et de leurs établissements selon les dernières parutions officielles de 2025 portant sur l'année 2024 ([data.gouv](#)). Liste, localisation et tarifs des professionnels de santé selon les dernières parutions officielles de 2025 portant sur l'année 2024 ([opendatasoft](#)) et FINISS Extraction du Fichier des établissements selon les dernières parutions officielles de 2025 portant sur l'année 2024 ([data.gouv](#)). Adresse et géolocalisation des établissements d'enseignement du premier et second degrés selon les dernières parutions officielles de 2025 portant sur l'année 2024 ([data.education.gouv](#))

## Villes autour de Saint-Igest

Ville	Habitants	Superficie	Pop densité	Pop active	Taux chômage	Revenu moyen	Prix immobilier
Salles-Courbatiès (1 avis)	480	13 km <sup>2</sup>	37 h/km <sup>2</sup>	39%	4.2%	20 480 €/an	1 544 €/m <sup>2</sup>
Villeneuve (1 avis)	1 948	65 km <sup>2</sup>	30 h/km <sup>2</sup>	41.3%	3.5%	22 720 €/an	1 333 €/m <sup>2</sup>
Maleville	967	36 km <sup>2</sup>	27 h/km <sup>2</sup>	44.2%	3.6%	21 690 €/an	1 149 €/m <sup>2</sup>
Drulhe	448	18 km <sup>2</sup>	25 h/km <sup>2</sup>	44.4%	3.1%	21 790 €/an	1 034 €/m <sup>2</sup>
Saint-Rémy	310	9 km <sup>2</sup>	34 h/km <sup>2</sup>	45.5%	4.2%	21 900 €/an	1 019 €/m <sup>2</sup>
Lanuéjols	779	12 km <sup>2</sup>	65 h/km <sup>2</sup>	41.6%	2.6%	21 990 €/an	3 082 €/m <sup>2</sup>
Brandonnet (2 avis)	287	12 km <sup>2</sup>	24 h/km <sup>2</sup>	41.5%	3.1%	21 540 €/an	1 206 €/m <sup>2</sup>
Privezac	350	11 km <sup>2</sup>	32 h/km <sup>2</sup>	48.6%	4.3%	22 810 €/an	857 €/m <sup>2</sup>
Peyrusse-le-Roc	197	13 km <sup>2</sup>	15 h/km <sup>2</sup>	46.7%	2.5%	20 510 €/an	1 553 €/m <sup>2</sup>
Toulonjac	755	7 km <sup>2</sup>	108 h/km <sup>2</sup>	47.8%	3.4%	23 480 €/an	1 171 €/m <sup>2</sup>
Sainte-Croix	734	25 km <sup>2</sup>	29 h/km <sup>2</sup>	45.4%	4.4%	21 150 €/an	1 001 €/m <sup>2</sup>
Naussac	434	14 km <sup>2</sup>	31 h/km <sup>2</sup>	40.1%	2.5%	22 430 €/an	1 583 €/m <sup>2</sup>
Causse-et-Diège	760	29 km <sup>2</sup>	26 h/km <sup>2</sup>	45.1%	3.4%	21 770 €/an	1 325 €/m <sup>2</sup>
Vaureilles	485	14 km <sup>2</sup>	35 h/km <sup>2</sup>	41.6%	2.9%	21 530 €/an	500 €/m <sup>2</sup>
Villefranche-de-Rouergue (26 avis)	11 271	45 km <sup>2</sup>	250 h/km <sup>2</sup>	37.8%	6.1%	20 820 €/an	1 497 €/m <sup>2</sup>

bien-dans-ma-ville.fr



# **Vous aimez votre ville ? Notez-la !**

Et faites-nous part de vos remarques constructives



Avec

**BIEN** dans ma **VILLE** 