



Version web

Ville de Saint-Hippolyte- le-Graveyron

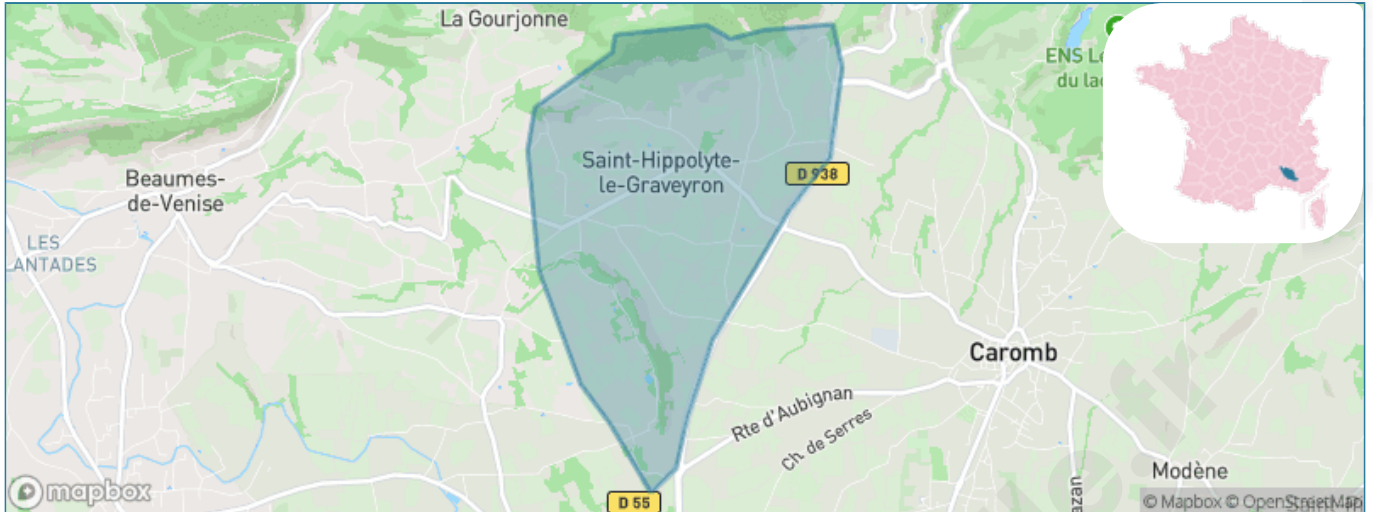
Présenté par

BIEN dans
ma **VILLE** 

Sommaire

Situation géographique	3
Statistiques sur la population	4
Evolution du nombre d'habitants	4
Tranche d'âge	5
0-14 ans	5
15-29 ans	5
30-44 ans	5
45-59 ans	5
60-74 ans	5
75-89 ans	5
90 ans et +	5
Activité professionnelle	5
Agriculteurs	5
Artisans, Commerçants	5
Cadres et sup.	5
Professions intermédiaires	5
Employé	5
Ouvrier	5
Retraité	5
Autres	5
Niveau de diplôme	6
Sans diplôme ou CEP	6
Brevet, BEPC, DNB	6
CAP-BEP ou équivalent	6
BAC ou équivalent	6
BAC+2	6
BAC+3 ou +4	6
BAC+5 ou plus	6
Composition des ménages	6
Couple sans enfant	6
Couple avec enfant(s)	6
Famille monoparentale	6
Colocation / Autre	6
Personnes seules	6
Profils électoraux	7
Premier tour	7
Sécurité	8
Evolution du nombre d'infractions	8
Pour comparer	9
Services à la population	10
Commerce	10
Éducation	10
Villes autour de Saint-Hippolyte-le-Graveyron	11

Situation géographique



i Informations clés

- **Région** : Provence-Alpes-Côte d'Azur
- **Département** : Vaucluse
- **Code postal** : 84330
- **Superficie** : 4 km²



Statistiques sur la population



Nombre d'habitants

168



Age moyen

46 ans



Pop active

42.3%



Taux chômage

6.5%



Pop densité

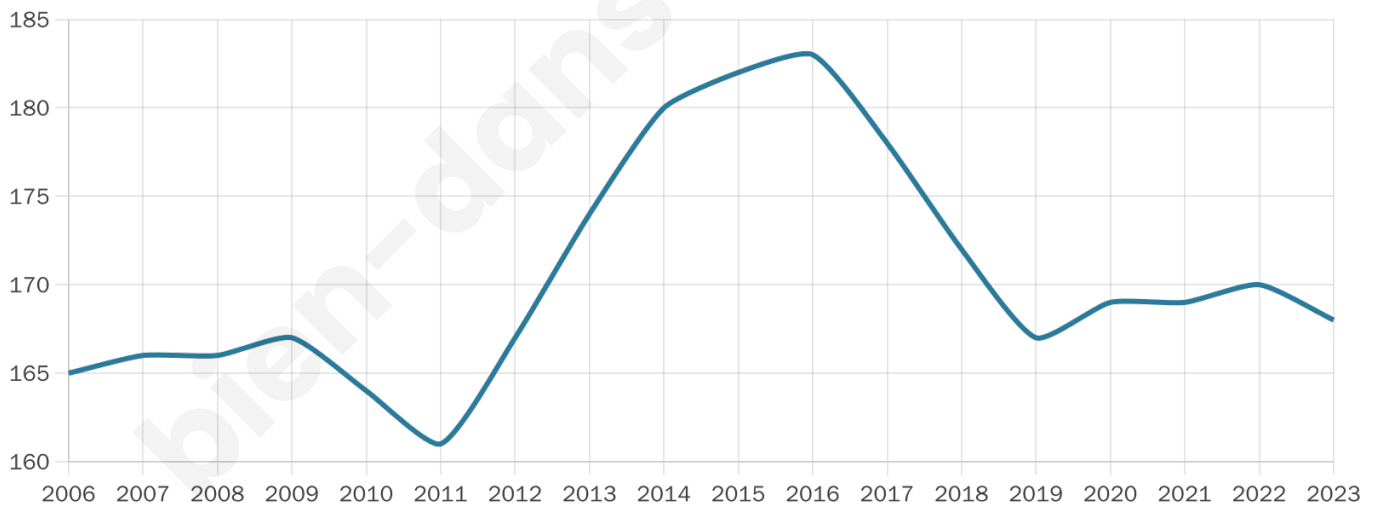
42 h/km²



Revenu moyen

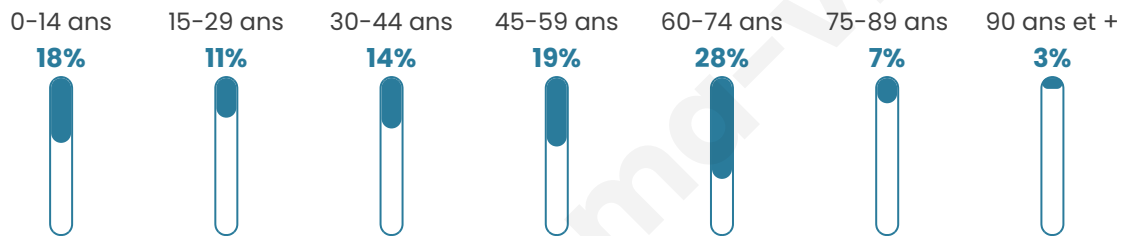
27 550 €/an

Evolution du nombre d'habitants

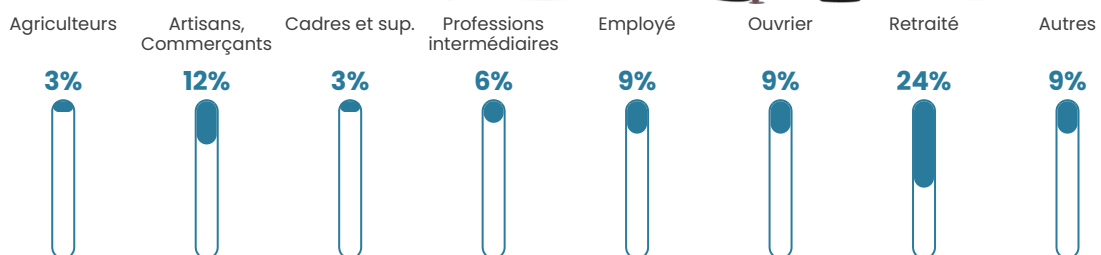


Sources : Institut national de la statistique et des études économiques (insee) selon Les dernières parutions officielles de 2024 portant sur les années 2020, 2021 et 2022.


Tranche d'âge




Activité professionnelle



Niveau de diplôme



Composition des ménages



Profils électoraux

Premier tour

	Marine LE PEN	26.09 %
	Emmanuel MACRON	24.64 %
	Éric ZEMMOUR	21.74 %
	Jean-Luc MÉLENCHON	10.14 %
	Valérie PÉCRESSE	6.52 %
	Yannick JADOT	5.07 %
	Jean LASSALLE	2.17 %
	Nicolas DUPONT-AIGNAN	2.17 %
	Fabien ROUSSEL	0.72 %
	Anne HIDALGO	0.72 %
	Nathalie ARTHAUD	0.00 %
	Philippe POUTOU	0.00 %

164 inscrits

Participation : 84.76%

Votes blancs : 0.00%

Votes nuls : 0.72%

Second tour

	Emmanuel MACRON	50 %
	Marine LE PEN	50 %

164 inscrits

Participation : 82.93%

Votes blancs : 6.62%

Votes nuls : 3.68%

Sécurité



Agressions physiques / sexuelles

0



Cambriolages

0



Vols / dégradations

0



Stupéfiants

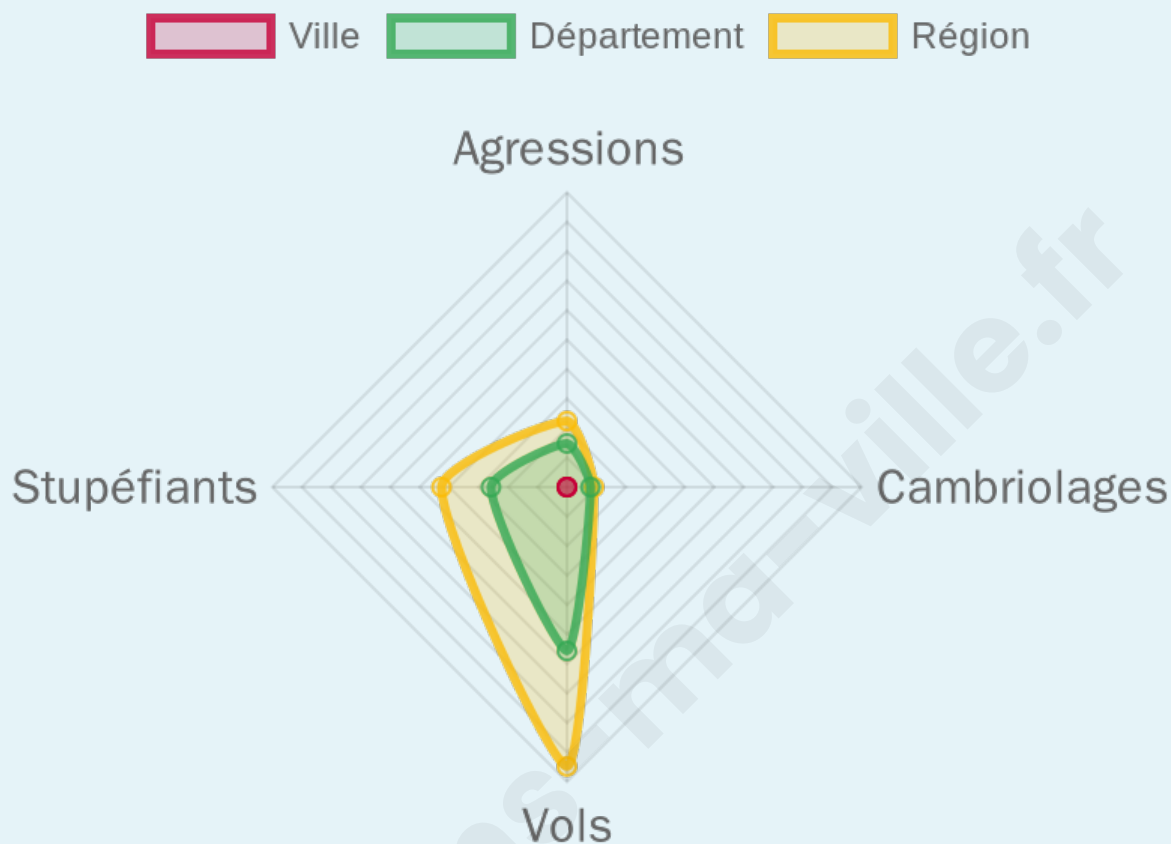
0

Evolution du nombre d'infractions



Pour comparer

(en proportion du nombre d'habitants)



Sources : Bases statistiques communale, départementale et régionale de la délinquance enregistrée par la police et la gendarmerie nationales selon les dernières parutions officielles de 2025 portant sur l'année 2024 ([data.gouv](https://data.gouv.fr)).

Agressions physiques / sexuelles : Violences sexuelles, coups et blessures volontaires intrafamiliaux, coups et blessures volontaires, autres coups, blessures volontaires et vols violents sans arme.

Cambriolages : Cambriolages de logements.

Vols : Vols avec armes, vols d'accessoires sur véhicules, vols dans les véhicules, vols de véhicules, vols sans violence contre des personnes, destructions, dégradations volontaires et escroqueries.

Stupéfiants : Trafic de stupéfiants dont (AFD) et usage de stupéfiants.

Services à la population



Commerce

Hypermarché	X <u>Carpentras</u> 8km
Supermarché	X <u>Caromb</u> 3km
Superette	X <u>Le Barroux</u> 3km
Boulangerie	X <u>Caromb</u> 3km
Boucherie	X <u>Caromb</u> 3km
Restaurant	X <u>Caromb</u> 2km
Garage	X <u>Caromb</u> 3km
Station-service	X <u>Caromb</u> 2km
Banque	X <u>Caromb</u> 3km
La poste	X <u>Beaumes-de-Venise</u> 5km
Coiffeur	X <u>Le Barroux</u> 3km
Tabac	X <u>Caromb</u> 3km
Bars / discothèque	X <u>Carpentras</u> 2km
Bibliothèque	X <u>Gigondas</u> 7km
Cinéma	X <u>Caromb</u> 3km
Vétérinaire	X <u>Le Barroux</u> 5km



Santé

Pharmacie	X <u>Caromb</u> 3km
Hôpital	X <u>Carpentras</u> 8km
Laboratoire d'analyses médicales	X <u>Mazan</u> 7km
Etablissement pour handicapé	X <u>Carpentras</u> 4km
EHPA	X <u>Beaumes-de-Venise</u> 4km
Médecin	X <u>Caromb</u> 3km
Dentiste	X <u>Aubignan</u> 5km
Chirurgien	X <u>Carpentras</u> 7km
Dermatologue	X <u>Carpentras</u> 8km
Anesthésiste	X <u>Carpentras</u> 7km
Gastro-entérologue	X <u>Carpentras</u> 9km
Gynécologue	X <u>Carpentras</u> 9km
Cancérologue	X <u>Manosque</u> 65km
Neurologue	X <u>Carpentras</u> 8km
Ophthalmologue	X <u>Carpentras</u> 7km
ORL	X <u>Carpentras</u> 9km
Cardiologue	X <u>Carpentras</u> 7km
Pédiatre	X <u>Carpentras</u> 8km
Pneumologue	X <u>Orange</u> 21km
Psychologue	X <u>Aubignan</u> 5km
Radiologue	X <u>Carpentras</u> 7km
Rhumatologue	X <u>Carpentras</u> 8km
Sage-femme	X <u>Carpentras</u> 8km



Éducation

Crèche	X <u>Caromb</u> 3km
Ecole maternelle Public	X <u>Caromb</u> 3km
Ecole maternelle Privé	X <u>Vaison-la-Romaine</u> 13km
Ecole primaire Public	X <u>Le Barroux</u> 2km
Ecole primaire Privé	X <u>Le Barroux</u> 3km
Collège Public	X <u>Carpentras</u> 7km
Collège Privé	X <u>Le Barroux</u> 3km
Lycée Public	X <u>Carpentras</u> 4km
Lycée Privé	X <u>Carpentras</u> 7km

Sources : Base Sirene des entreprises et de leurs établissements selon les dernières parutions officielles de 2025 portant sur l'année 2024 ([data.gouv](#)). Liste, localisation et tarifs des professionnels de santé selon les dernières parutions officielles de 2025 portant sur l'année 2024 ([opendatasoft](#)) et FINISS Extraction du Fichier des établissements selon les dernières parutions officielles de 2025 portant sur l'année 2024 ([data.gouv](#)). Adresse et géolocalisation des établissements d'enseignement du premier et second degrés selon les dernières parutions officielles de 2025 portant sur l'année 2024 ([data.education.gouv](#))

Villes autour de Saint-Hippolyte-le-Graveyron

Ville	Habitants	Superficie	Pop densité	Pop active	Taux chômage	Revenu moyen	Prix immobilier
Caromb (3 avis)	3 479	18 km ²	193 h/km ²	43.1%	4.1%	22 480 €/an	4 556 €/m ²
Le Barroux (1 avis)	662	16 km ²	41 h/km ²	49.2%	2.4%	24 600 €/an	2 443 €/m ²
La Roque-Alric	50	4 km ²	13 h/km ²	42%	2%	NC	1 481 €/m ²
Beaumes-de-Venise (1 avis)	2 442	18 km ²	136 h/km ²	43.6%	5.2%	22 130 €/an	2 119 €/m ²
Lafare	130	4 km ²	33 h/km ²	53.1%	3.1%	23 640 €/an	3 037 €/m ²
Modène (1 avis)	458	4 km ²	115 h/km ²	51.3%	4.6%	25 240 €/an	2 333 €/m ²
Suzette	112	6 km ²	19 h/km ²	42.9%	2.7%	25 720 €/an	NC
Aubignan (4 avis)	5 981	15 km ²	399 h/km ²	45.9%	6.1%	22 270 €/an	2 354 €/m ²
Crillon-le-Brave	488	7 km ²	70 h/km ²	45.3%	4.9%	25 600 €/an	3 788 €/m ²
Saint-Pierre-de-Vassols (1 avis)	499	4 km ²	125 h/km ²	47.3%	3.8%	23 940 €/an	2 040 €/m ²
Malaucène (4 avis)	2 758	45 km ²	61 h/km ²	42.1%	5.6%	21 520 €/an	1 867 €/m ²
Vaqueyras (1 avis)	1 179	9 km ²	131 h/km ²	50.4%	4.2%	23 650 €/an	1 669 €/m ²
Loriol-du-Comtat (1 avis)	2 486	11 km ²	226 h/km ²	47.1%	5.2%	24 450 €/an	2 937 €/m ²
Bédoin (2 avis)	3 106	91 km ²	34 h/km ²	40.4%	6.1%	22 820 €/an	2 796 €/m ²
Gigondas	448	27 km ²	17 h/km ²	44.2%	2%	28 390 €/an	2 688 €/m ²

bien-dans-ma-ville.fr



Vous aimez votre ville ? Notez-la !

Et faites-nous part de vos remarques constructives



Avec

BIEN dans
ma **VILLE** 