



Version web

# Ville de Saint-Hippolyte- de-Caton

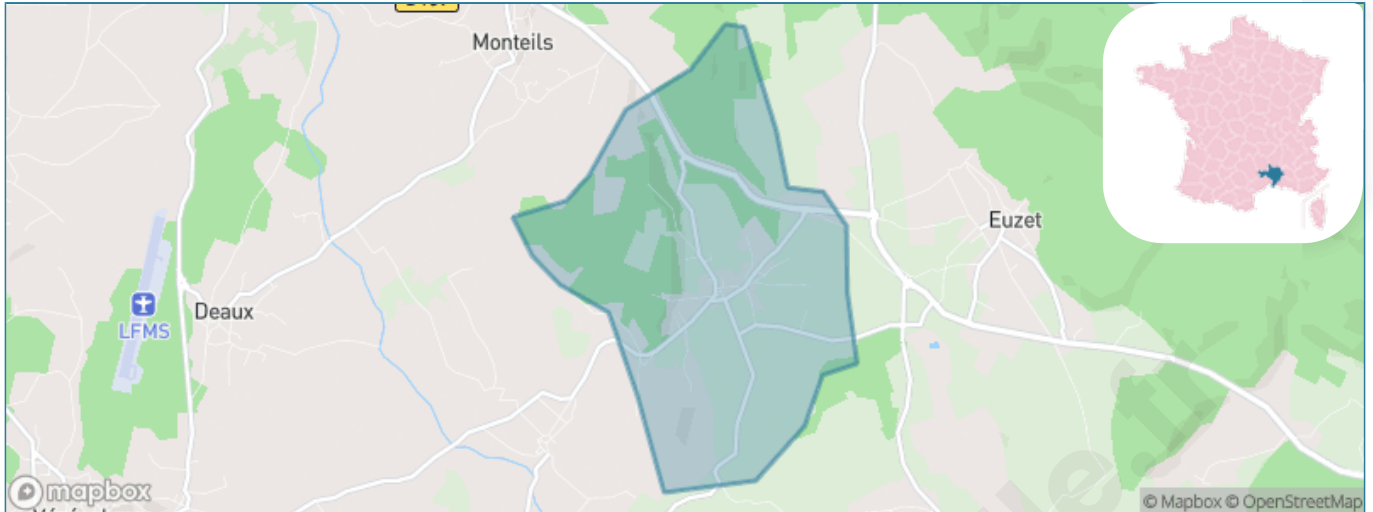
Présenté par

**BIEN** dans  
ma **VILLE** 

# Sommaire

Situation géographique .....	3
Statistiques sur la population .....	4
Evolution du nombre d'habitants .....	4
Tranche d'âge .....	5
0-14 ans .....	5
15-29 ans .....	5
30-44 ans .....	5
45-59 ans .....	5
60-74 ans .....	5
75-89 ans .....	5
90 ans et + .....	5
Activité professionnelle .....	5
Agriculteurs .....	5
Artisans, Commerçants .....	5
Cadres et sup. ....	5
Professions intermédiaires .....	5
Employé .....	5
Ouvrier .....	5
Retraité .....	5
Autres .....	5
Niveau de diplôme .....	6
Sans diplôme ou CEP .....	6
Brevet, BEPC, DNB .....	6
CAP-BEP ou équivalent .....	6
BAC ou équivalent .....	6
BAC+2 .....	6
BAC+3 ou +4 .....	6
BAC+5 ou plus .....	6
Composition des ménages .....	6
Couple sans enfant .....	6
Couple avec enfant(s) .....	6
Famille monoparentale .....	6
Colocation / Autre .....	6
Personnes seules .....	6
Profils électoraux .....	7
Premier tour .....	7
Sécurité .....	8
Evolution du nombre d'infractions .....	8
Pour comparer .....	9
Services à la population .....	10
Commerce .....	10
Éducation .....	10
Villes autour de Saint-Hippolyte-de-Caton .....	11

# Situation géographique



## i Informations clés

- **Région** : Occitanie
- **Département** : Gard
- **Code postal** : 30360
- **Superficie** : 6 km<sup>2</sup>



# Statistiques sur la population



Nombre d'habitants

**284**



Age moyen

**47 ans**



Pop active

**45.1%**



Taux chômage

**9.2%**



Pop densité

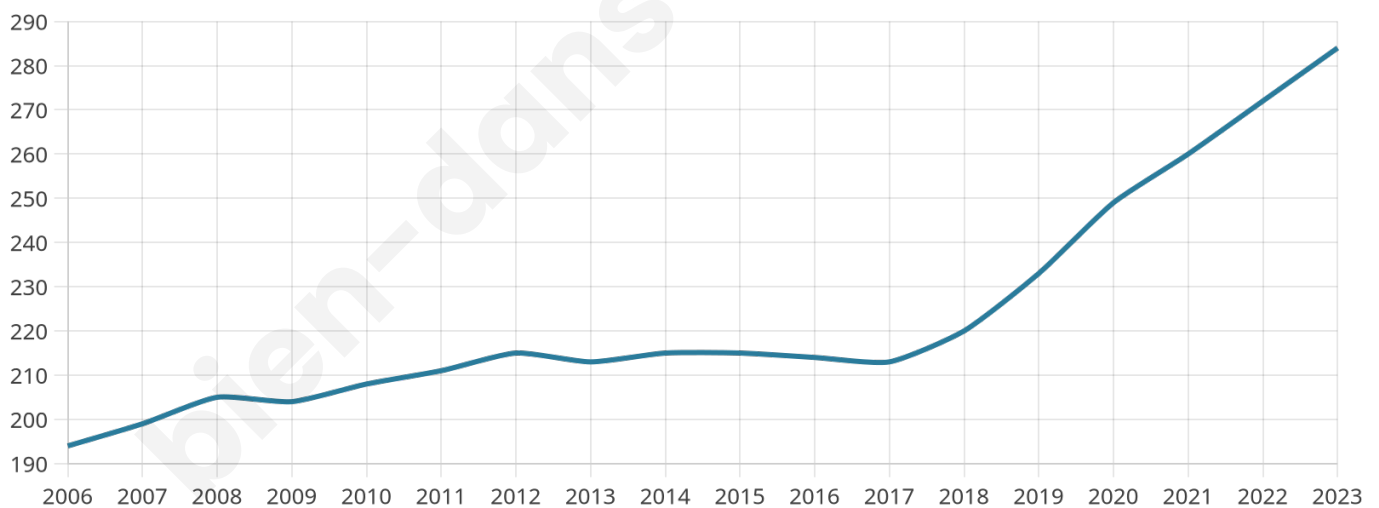
**47 h/km<sup>2</sup>**



Revenu moyen

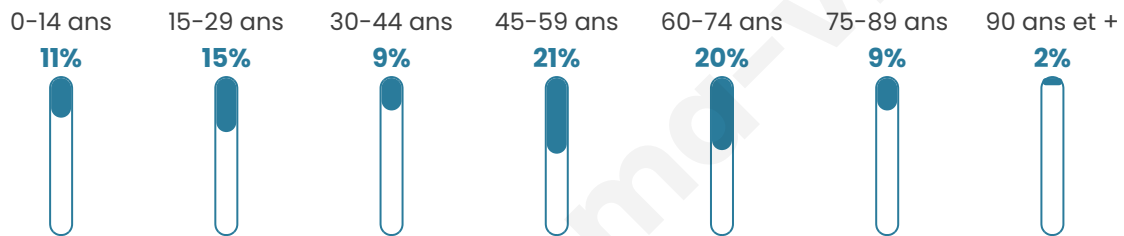
**20 850 €/an**

## Evolution du nombre d'habitants

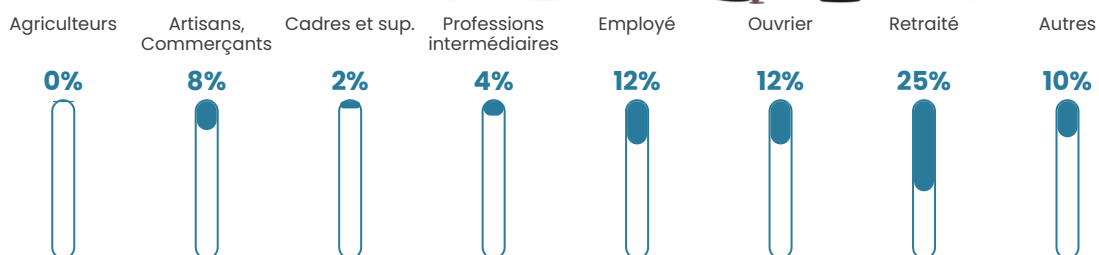


Sources : Institut national de la statistique et des études économiques (insee) selon Les dernières parutions officielles de 2024 portant sur les années 2020, 2021 et 2022.


## Tranche d'âge




## Activité professionnelle



## Niveau de diplôme






## Composition des ménages



# Profils électoraux

## Premier tour

	Marine LE PEN	35.08 %
	Emmanuel MACRON	18.85 %
	Éric ZEMMOUR	12.57 %
	Jean-Luc MÉLENCHON	10.47 %
	Jean LASSALLE	5.24 %
	Valérie PÉCRESSÉ	5.24 %
	Yannick JADOT	3.66 %
	Nicolas DUPONT-AIGNAN	3.14 %
	Fabien ROUSSEL	2.62 %
	Anne HIDALGO	2.09 %
	Nathalie ARTHAUD	0.52 %
	Philippe POUTOU	0.52 %



### 234 inscrits

Participation : 82.91%

Votes blancs : 1.03%

Votes nuls : 0.52%

## Second tour

	Emmanuel MACRON	32,39 %
	Marine LE PEN	67,61 %

### 234 inscrits

Participation : 84.62%

Votes blancs : 10.1%

Votes nuls : 1.01%

# Sécurité



Agressions physiques / sexuelles

0



Cambriolages

0



Vols / dégradations

0



Stupéfiants

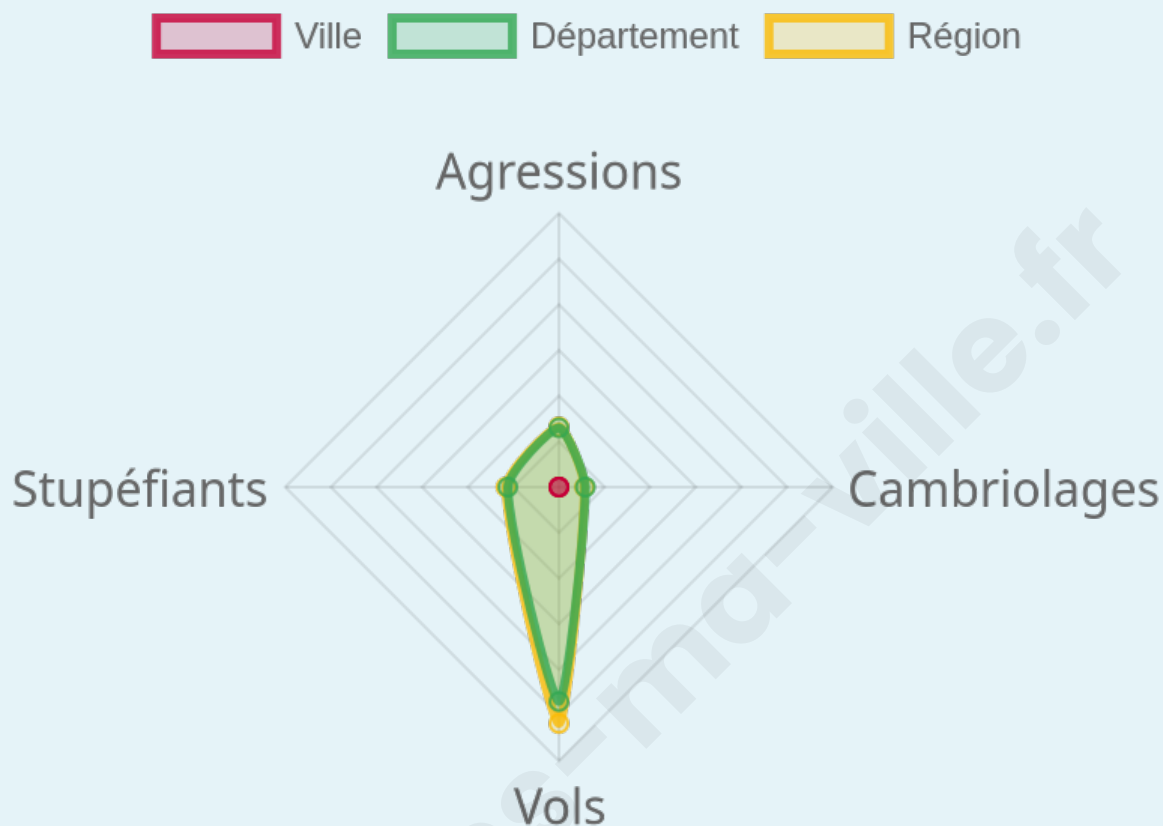
0

## Evolution du nombre d'infractions



## Pour comparer

(en proportion du nombre d'habitants)



Sources : Bases statistiques communale, départementale et régionale de la délinquance enregistrée par la police et la gendarmerie nationales selon les dernières parutions officielles de 2025 portant sur l'année 2024 ([data.gouv](https://data.gouv.fr)).

Agressions physiques / sexuelles : Violences sexuelles, coups et blessures volontaires intrafamiliaux, coups et blessures volontaires, autres coups, blessures volontaires et vols violents sans arme.

Cambriolages : Cambriolages de logements.

Vols : Vols avec armes, vols d'accessoires sur véhicules, vols dans les véhicules, vols de véhicules, vols sans violence contre des personnes, destructions, dégradations volontaires et escroqueries.

Stupéfiants : Trafic de stupéfiants dont (AFD) et usage de stupéfiants.

# Services à la population



## Commerce

Hypermarché	X <a href="#">Alès</a> 10km
Supermarché	X <a href="#">Vézénobres</a> 7km
Superette	X <a href="#">Saint-Maurice-de-Cazevieille</a> 6km
Boulangerie	X <a href="#">Deaux</a> 5km
Boucherie	X <a href="#">Saint-Maurice-de-Cazevieille</a> 6km
Restaurant	X <a href="#">Brouzet-lès-Alès</a> 5km
Garage	X <a href="#">Euzet</a> 2km
Station-service	X <a href="#">Vézénobres</a> 6km
Banque	X <a href="#">Alès</a> 9km
La poste	X <a href="#">Vézénobres</a> 6km
Coiffeur	X <a href="#">Saint-Jean-de-Ceyrargues</a> 3km
Tabac	X <a href="#">Méjannes-lès-Alès</a> 5km
Bars / discothèque	X <a href="#">Méjannes-lès-Alès</a> 5km
Bibliothèque	X <a href="#">Mons</a> 5km
Cinéma	X <a href="#">Alès</a> 12km
Vétérinaire	X <a href="#">Saint-Hilaire-de-Brethmas</a> 8km



## Santé

Pharmacie	X <a href="#">Méjannes-lès-Alès</a> 5km
Hôpital	X <a href="#">Alès</a> 10km
Laboratoire d'analyses médicales	X <a href="#">Salindres</a> 11km
Etablissement pour handicapé	X <a href="#">Alès</a> 10km
EHPA	X <a href="#">Euzet</a> 1km
Médecin	X <a href="#">Saint-Maurice-de-Cazevieille</a> 6km
Dentiste	X <a href="#">Méjannes-lès-Alès</a> 6km
Chirurgien	X <a href="#">Saint-Hilaire-de-Brethmas</a> 9km
Dermatologue	X <a href="#">Alès</a> 11km
Anesthésiste	X <a href="#">Alès</a> 11km
Gastro-entérologue	X <a href="#">Alès</a> 11km
Gynécologue	X <a href="#">Alès</a> 9km
Cancérologue	X <a href="#">Alès</a> 12km
Neurologue	X <a href="#">Nîmes</a> 29km
Ophtalmologue	X <a href="#">Alès</a> 11km
ORL	X <a href="#">Saint-Privat-des-Vieux</a> 9km
Cardiologue	X <a href="#">Alès</a> 11km
Pédiatre	X <a href="#">Brignon</a> 11km
Pneumologue	X <a href="#">Alès</a> 11km
Psychologue	X <a href="#">Alès</a> 11km
Radiologue	X <a href="#">Alès</a> 9km
Rhumatologue	X <a href="#">Alès</a> 10km
Sage-femme	X <a href="#">Vézénobres</a> 7km



## Éducation

Crèche	X <a href="#">Méjannes-lès-Alès</a> 6km
Ecole maternelle Public	1
Ecole maternelle Privé	X <a href="#">Langlade</a> 31km
Ecole primaire Public	X <a href="#">Euzet</a> 2km
Ecole primaire Privé	X <a href="#">Monteils</a> 3km
Collège Public	X <a href="#">Salindres</a> 10km
Collège Privé	X <a href="#">Vézénobres</a> 8km
Lycée Public	X <a href="#">Saint-Christol-lez-Alès</a> 11km
Lycée Privé	X <a href="#">Vézénobres</a> 8km

Sources : Base Sirene des entreprises et de leurs établissements selon les dernières parutions officielles de 2025 portant sur l'année 2024 ([data.gouv](#)). Liste, localisation et tarifs des professionnels de santé selon les dernières parutions officielles de 2025 portant sur l'année 2024 ([opendatasoft](#)) et FINESS Extraction du Fichier des établissements selon les dernières parutions officielles de 2025 portant sur l'année 2024 ([data.gouv](#)). Adresse et géolocalisation des établissements d'enseignement du premier et second degrés selon les dernières parutions officielles de 2025 portant sur l'année 2024 ([data.education.gouv](#))

## Villes autour de Saint-Hippolyte-de-Caton

Ville	Habitants	Superficie	Pop densité	Pop active	Taux chômage	Revenu moyen	Prix immobilier
Euzet	510	6 km <sup>2</sup>	85 h/km <sup>2</sup>	39.6%	5.3%	21 150 €/an	2 071 €/m <sup>2</sup>
Monteils	692	7 km <sup>2</sup>	99 h/km <sup>2</sup>	42.2%	5.3%	24 210 €/an	2 230 €/m <sup>2</sup>
Saint-Just-et-Vacquières	325	23 km <sup>2</sup>	14 h/km <sup>2</sup>	35.4%	2.8%	21 730 €/an	2 127 €/m <sup>2</sup>
Saint-Étienne-de-l'Olm	379	4 km <sup>2</sup>	95 h/km <sup>2</sup>	54.1%	8.4%	21 730 €/an	1 573 €/m <sup>2</sup>
Saint-Jean-de-Ceyrargues	168	6 km <sup>2</sup>	28 h/km <sup>2</sup>	49.4%	6%	22 190 €/an	2 229 €/m <sup>2</sup>
Mons (2 avis)	1 813	15 km <sup>2</sup>	121 h/km <sup>2</sup>	42.1%	3.9%	23 860 €/an	1 919 €/m <sup>2</sup>
Deaux (1 avis)	638	6 km <sup>2</sup>	106 h/km <sup>2</sup>	45.8%	3.3%	23 520 €/an	2 195 €/m <sup>2</sup>
Méjannes-lès-Alès (1 avis)	1 243	6 km <sup>2</sup>	207 h/km <sup>2</sup>	44.7%	5.1%	23 290 €/an	1 753 €/m <sup>2</sup>
Saint-Maurice-de-Cazevieille (1 avis)	753	13 km <sup>2</sup>	58 h/km <sup>2</sup>	50.9%	4.5%	21 110 €/an	2 591 €/m <sup>2</sup>
Brouzet-lès-Alès	670	13 km <sup>2</sup>	52 h/km <sup>2</sup>	47.3%	5.2%	23 400 €/an	1 810 €/m <sup>2</sup>
Martignargues	439	4 km <sup>2</sup>	110 h/km <sup>2</sup>	46.2%	5.2%	22 730 €/an	1 733 €/m <sup>2</sup>
Vézénobres (1 avis)	1 865	17 km <sup>2</sup>	110 h/km <sup>2</sup>	44.6%	6.1%	23 250 €/an	2 188 €/m <sup>2</sup>
Saint-Hilaire-de-Brethmas (2 avis)	4 670	13 km <sup>2</sup>	359 h/km <sup>2</sup>	41.9%	5.3%	22 250 €/an	2 083 €/m <sup>2</sup>
Les Plans	292	6 km <sup>2</sup>	49 h/km <sup>2</sup>	47.9%	4.5%	23 110 €/an	1 444 €/m <sup>2</sup>
Saint-Césaire-de-Gauzignan	391	6 km <sup>2</sup>	65 h/km <sup>2</sup>	47.6%	3.6%	21 190 €/an	2 122 €/m <sup>2</sup>

bien-dans-ma-ville.fr



# **Vous aimez votre ville ? Notez-la !**

Et faites-nous part de vos remarques constructives



Avec

**BIEN** dans  
ma **VILLE** 