



Version web

Ville de Saint-Hippolyte

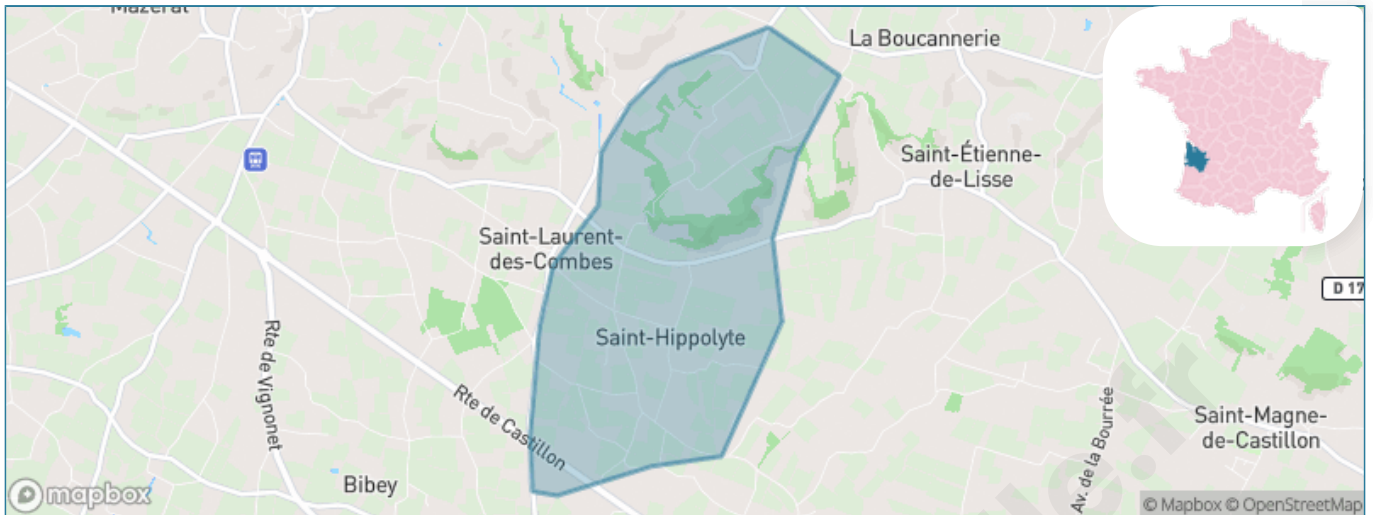
Présenté par

BIEN dans
ma **VILLE** 

Sommaire

Situation géographique	3
Statistiques sur la population	4
Evolution du nombre d'habitants	4
Tranche d'âge	5
0-14 ans	5
15-29 ans	5
30-44 ans	5
45-59 ans	5
60-74 ans	5
75-89 ans	5
90 ans et +	5
Activité professionnelle	5
Agriculteurs	5
Artisans, Commerçants	5
Cadres et sup.	5
Professions intermédiaires	5
Employé	5
Ouvrier	5
Retraité	5
Autres	5
Niveau de diplôme	6
Sans diplôme ou CEP	6
Brevet, BEPC, DNB	6
CAP-BEP ou équivalent	6
BAC ou équivalent	6
BAC+2	6
BAC+3 ou +4	6
BAC+5 ou plus	6
Composition des ménages	6
Couple sans enfant	6
Couple avec enfant(s)	6
Famille monoparentale	6
Colocation / Autre	6
Personnes seules	6
Profils électoraux	7
Premier tour	7
Sécurité	8
Evolution du nombre d'infractions	8
Pour comparer	9
Services à la population	10
Commerce	10
Éducation	10
Villes autour de Saint-Hippolyte	12

Situation géographique



i Informations clés

- **Région** : Nouvelle-Aquitaine
- **Département** : Gironde
- **Code postal** : 33330
- **Superficie** : 4 km²



Statistiques sur la population



Nombre d'habitants

118



Age moyen

42 ans



Pop active

68.6%



Taux chômage

11.7%



Pop densité

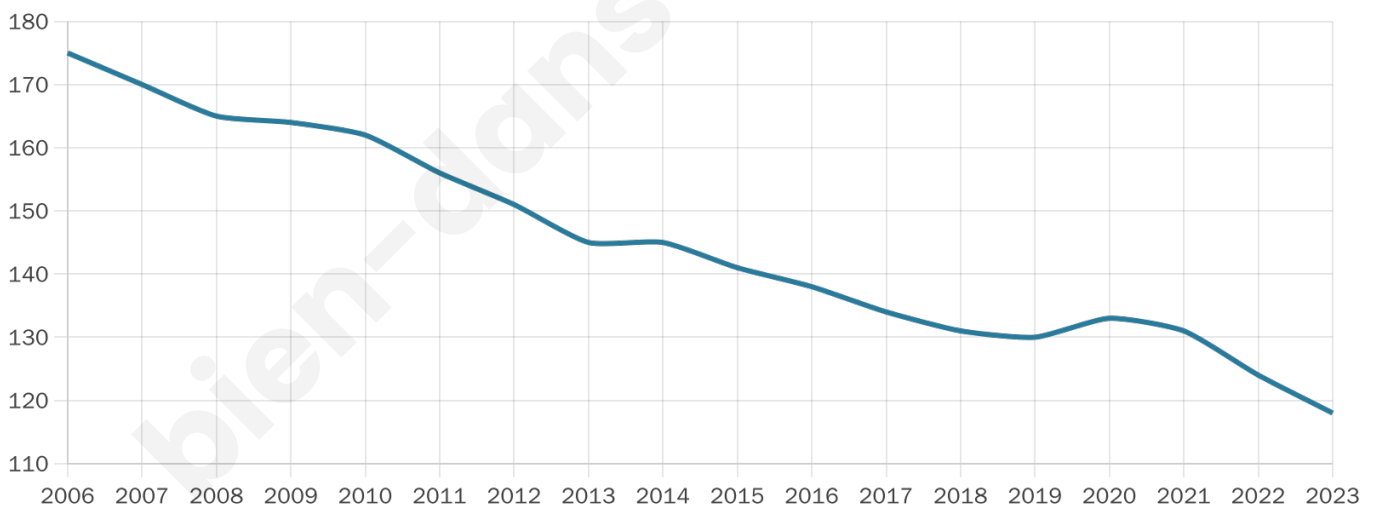
30 h/km²



Revenu moyen

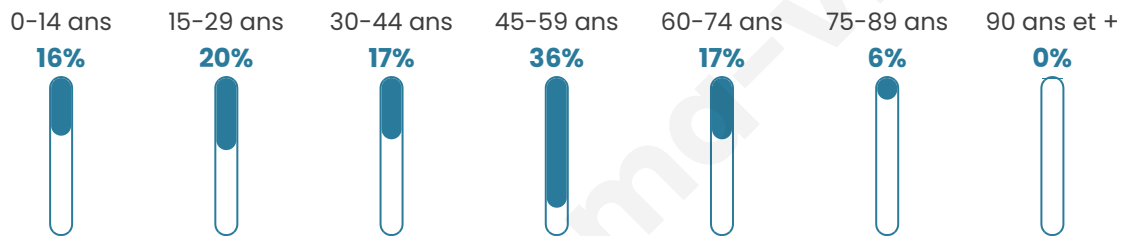
25 440 €/an

Evolution du nombre d'habitants

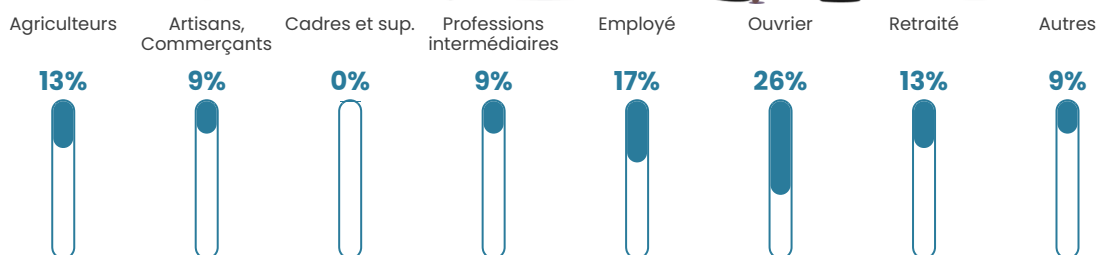


Sources : Institut national de la statistique et des études économiques (insee) selon Les dernières parutions officielles de 2024 portant sur les années 2020, 2021 et 2022.


Tranche d'âge



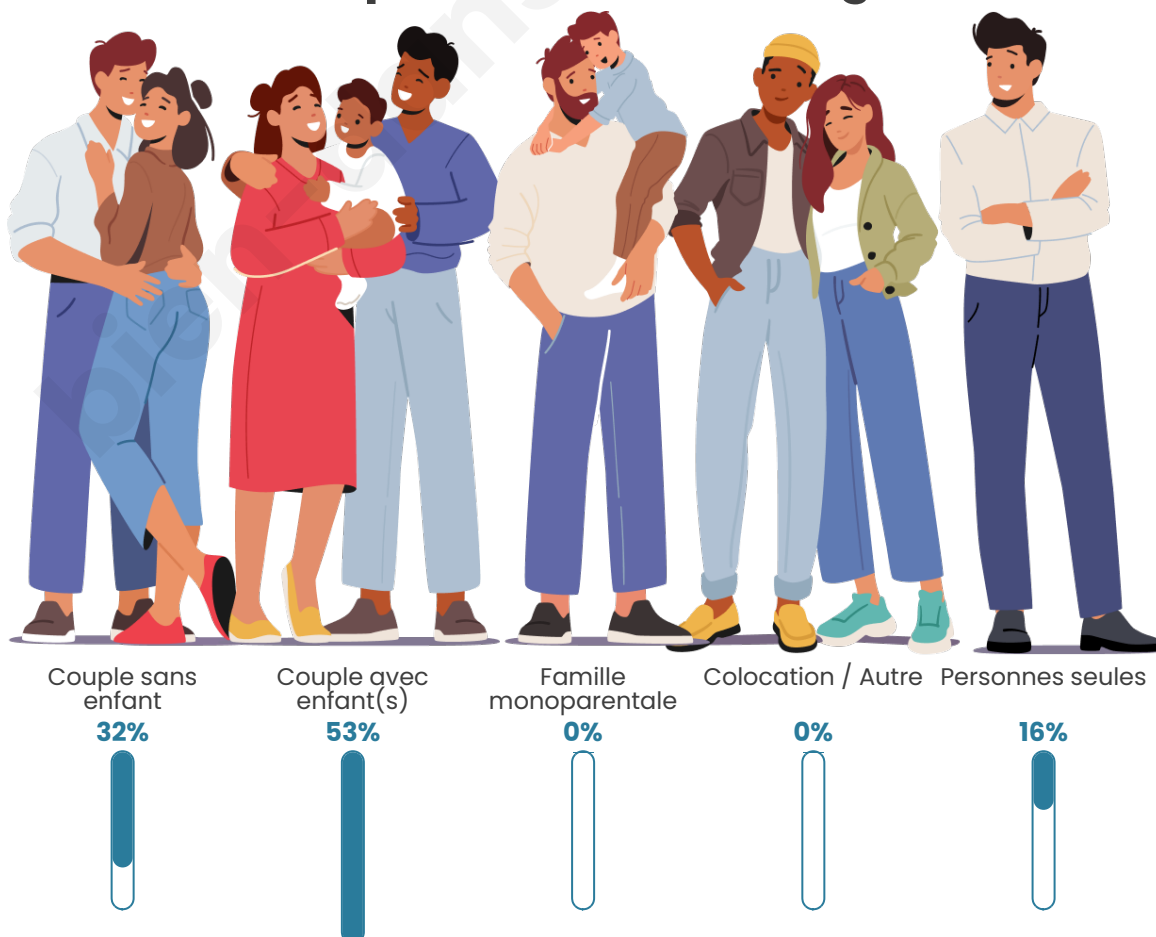
Activité professionnelle



Niveau de diplôme



Composition des ménages



Profils électoraux

Premier tour

	Marine LE PEN	32.94 %
	Emmanuel MACRON	28.24 %
	Valérie PÉCRESE	12.94 %
	Jean-Luc MÉLENCHON	11.76 %
	Éric ZEMMOUR	10.59 %
	Nathalie ARTHAUD	1.18 %
	Anne HIDALGO	1.18 %
	Philippe POUTOU	1.18 %
	Fabien ROUSSEL	0.00 %
	Jean LASSALLE	0.00 %
	Yannick JADOT	0.00 %
	Nicolas DUPONT-AIGNAN	0.00 %



112 inscrits

Participation : 75.89%

Votes blancs : 0.00%

Votes nuls : 0.00%

Second tour

	Emmanuel MACRON	43,24 %
	Marine LE PEN	56,76 %

112 inscrits

Participation : 74.11%

Votes blancs : 4.82%

Votes nuls : 6.02%

Sécurité



Agressions physiques / sexuelles

0



Cambriolages

0



Vols / dégradations

0



Stupéfiants

0

Evolution du nombre d'infractions



Pour comparer

(en proportion du nombre d'habitants)

■ Ville ■ Département ■ Région



Sources : Bases statistiques communale, départementale et régionale de la délinquance enregistrée par la police et la gendarmerie nationales selon les dernières parutions officielles de 2025 portant sur l'année 2024 ([data.gouv](https://data.gouv.fr)).

Agressions physiques / sexuelles : Violences sexuelles, coups et blessures volontaires intrafamiliaux, coups et blessures volontaires, autres coups, blessures volontaires et vols violents sans arme.

Cambriolages : Cambriolages de logements.

Vols : Vols avec armes, vols d'accessoires sur véhicules, vols dans les véhicules, vols de véhicules, vols sans violence contre des personnes, destructions, dégradations volontaires et escroqueries.

Stupéfiants : Trafic de stupéfiants dont (AFD) et usage de stupéfiants.

Services à la population



Commerce

Hypermarché	X Saint-Magne-de-Castillon 4km
Supermarché	X Castillon-la-Bataille 5km
Superette	X Saint-Christophe-des-Bardes 2km
Boulangerie	X Saint-Pey-d'Armens 3km
Boucherie	X Saint-Émilion 5km
Restaurant	X Saint-Laurent-des-Combes 3km
Garage	X Saint-Christophe-des-Bardes 2km
Station-service	X Saint-Magne-de-Castillon 3km
Banque	X Saint-Émilion 5km
La poste	X Vignonet 5km
Coiffeur	X Saint-Magne-de-Castillon 4km
Tabac	X Saint-Genès-de-Castillon 3km
Bars / discothèque	X Sainte-Colombe 2km
Bibliothèque	X Castillon-la-Bataille 5km
Cinéma	X Branne 9km
Vétérinaire	X Saint-Magne-de-Castillon 5km



Santé

Pharmacie	X Saint-Émilion 4km
Hôpital	X Castillon-la-Bataille 5km
Laboratoire d'analyses médicales	X Castillon-la-Bataille 6km
Etablissement pour handicapé	X Castillon-la-Bataille 5km
EHPA	X Sainte-Terre 5km
Médecin	X Saint-Magne-de-Castillon 4km
Dentiste	X Castillon-la-Bataille 5km
Chirurgien	X Libourne 11km
Dermatologue	X Libourne 13km
Anesthésiste	X Libourne 11km
Gastro-entérologue	X Saint-André-de-Cubzac 30km
Gynécologue	X Libourne 10km
Cancérologue	X Bordeaux 38km
Neurologue	X Libourne 12km
Ophthalmologue	X Castillon-la-Bataille 6km
ORL	X Libourne 11km
Cardiologue	X Saint-Magne-de-Castillon 4km
Pédiatre	X Libourne 12km
Pneumologue	X Libourne 12km
Psychologue	X Libourne 10km
Radiologue	X Libourne 10km
Rhumatologue	X Libourne 11km
Sage-femme	X Saint-Magne-de-Castillon 4km



Éducation

Crèche	X Saint-Pey-d'Armens 3km
Ecole maternelle Public	X Sainte-Colombe 3km
Ecole maternelle Privé	X Bordeaux 37km
Ecole primaire Public	X Saint-Étienne-de-Lisse 1km
Ecole primaire Privé	X Saint-Émilion 5km
Collège Public	X Castillon-la-Bataille 5km
Collège Privé	X Libourne 12km
Lycée Public	X Montagne 10km
Lycée Privé	X Libourne 12km

Sources : Base Sirene des entreprises et de leurs établissements selon les dernières parutions officielles de 2025 portant sur l'année 2024 ([data.gouv](#)). Liste, localisation et tarifs des professionnels de santé selon les dernières parutions officielles de 2025 portant sur l'année 2024 ([opendatasoft](#)) et FINESS Extraction du Fichier des établissements selon les dernières parutions officielles de 2025 portant sur

l'année 2024 ([data.gouv](https://data.gouv.fr)). Adresse et géolocalisation des établissements d'enseignement du premier et second degrés selon les dernières parutions officielles de 2025 portant sur l'année 2024 ([data.education.gouv](https://data.education.gouv.fr))

bien-dans-ma-ville.fr

Villes autour de Saint-Hippolyte

Ville	Habitants	Superficie	Pop densité	Pop active	Taux chômage	Revenu moyen	Prix immobilier
Saint-Étienne-de-Lisse	180	7 km ²	26 h/km ²	55.6%	8.9%	21 180 €/an	1 176 €/m ²
Saint-Christophe-des-Bardes	386	7 km ²	55 h/km ²	47.2%	4.1%	24 580 €/an	2 140 €/m ²
Saint-Laurent-des-Combes	231	3 km ²	77 h/km ²	44.2%	1.3%	24 110 €/an	2 348 €/m ²
Sainte-Colombe	423	4 km ²	106 h/km ²	50.6%	6.4%	23 330 €/an	1 596 €/m ²
Saint-Magne-de-Castillon	2 165	13 km ²	167 h/km ²	43.2%	5.2%	21 620 €/an	1 826 €/m ²
Saint-Genès-de-Castillon	361	6 km ²	60 h/km ²	45.4%	4.4%	22 100 €/an	1 451 €/m ²
Saint-Pey-d'Armens	187	4 km ²	47 h/km ²	49.7%	3.7%	22 050 €/an	1 412 €/m ²
Saint-Émilion	1 608	27 km ²	60 h/km ²	52.7%	4.7%	24 470 €/an	2 578 €/m ²
Sainte-Terre (1 avis)	1 883	13 km ²	145 h/km ²	44.9%	3.6%	22 600 €/an	1 812 €/m ²
Civrac-sur-Dordogne	206	1 km ²	206 h/km ²	53.4%	3.9%	19 940 €/an	1 462 €/m ²
Montagne (3 avis)	1 510	26 km ²	58 h/km ²	49.7%	4.5%	23 230 €/an	1 784 €/m ²
Puisseguin	834	17 km ²	49 h/km ²	47.6%	5.6%	22 940 €/an	2 577 €/m ²
Vignonet	459	4 km ²	115 h/km ²	51.2%	6.3%	21 730 €/an	1 734 €/m ²
Castillon-la-Bataille (30 avis)	3 344	5 km ²	669 h/km ²	36.1%	6.8%	15 750 €/an	1 234 €/m ²
Saint-Philippe-d'Aiguille	376	5 km ²	75 h/km ²	48.9%	4%	21 660 €/an	1 305 €/m ²

bien-dans-ma-ville.fr



Vous aimez votre ville ? Notez-la !

Et faites-nous part de vos remarques constructives



Avec

BIEN dans
ma **VILLE** 