



Version web

Ville de Saint-Hilaire-sur-Puiseaux

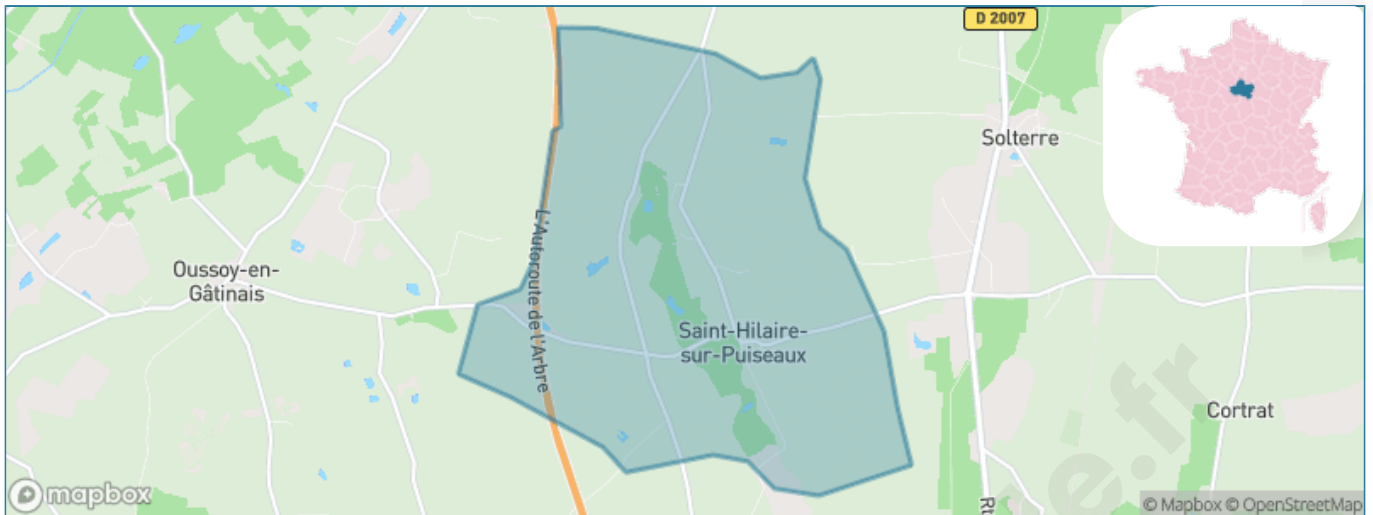
Présenté par

BIEN dans ma **VILLE** 

Sommaire

Situation géographique	3
Statistiques sur la population	4
Evolution du nombre d'habitants	4
Tranche d'âge	5
0-14 ans	5
15-29 ans	5
30-44 ans	5
45-59 ans	5
60-74 ans	5
75-89 ans	5
90 ans et +	5
Activité professionnelle	5
Agriculteurs	5
Artisans, Commerçants	5
Cadres et sup.	5
Professions intermédiaires	5
Employé	5
Ouvrier	5
Retraité	5
Autres	5
Niveau de diplôme	6
Sans diplôme ou CEP	6
Brevet, BEPC, DNB	6
CAP-BEP ou équivalent	6
BAC ou équivalent	6
BAC+2	6
BAC+3 ou +4	6
BAC+5 ou plus	6
Composition des ménages	6
Couple sans enfant	6
Couple avec enfant(s)	6
Famille monoparentale	6
Colocation / Autre	6
Personnes seules	6
Profils électoraux	7
Premier tour	7
Sécurité	8
Evolution du nombre d'infractions	8
Pour comparer	9
Services à la population	10
Commerce	10
Éducation	10
Villes autour de Saint-Hilaire-sur-Puiseaux	12

Situation géographique



i Informations clés

- **Région** : Centre-Val de Loire
- **Département** : Loiret
- **Code postal** : 45700
- **Superficie** : 11 km²



Statistiques sur la population



Nombre d'habitants

151



Age moyen

47 ans



Pop active

45%



Taux chômage

5.4%



Pop densité

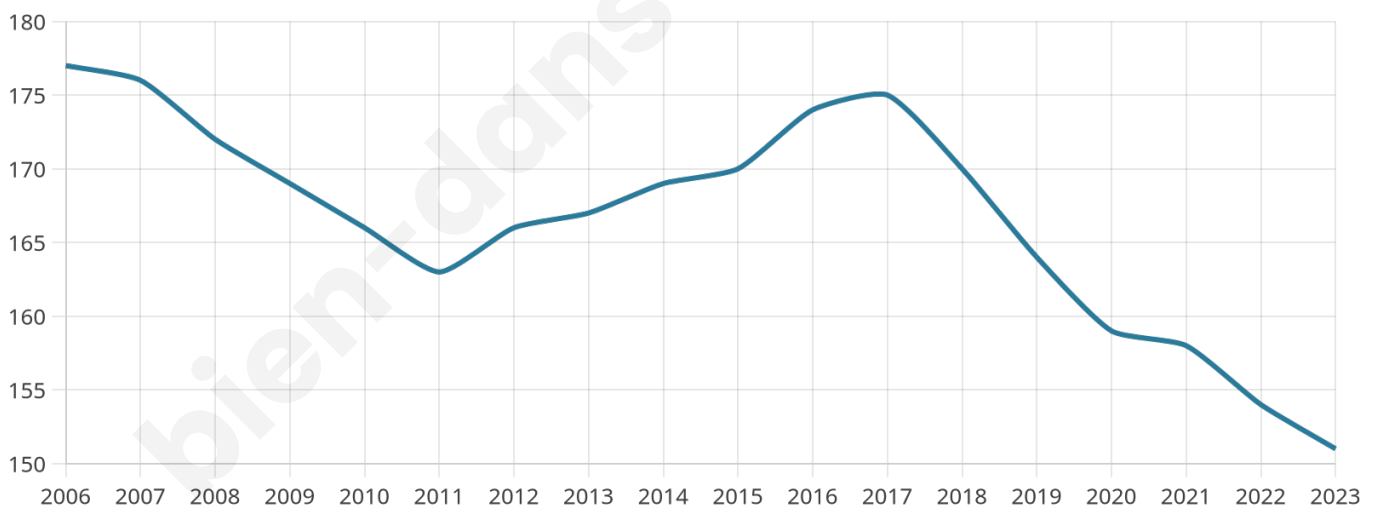
14 h/km²



Revenu moyen

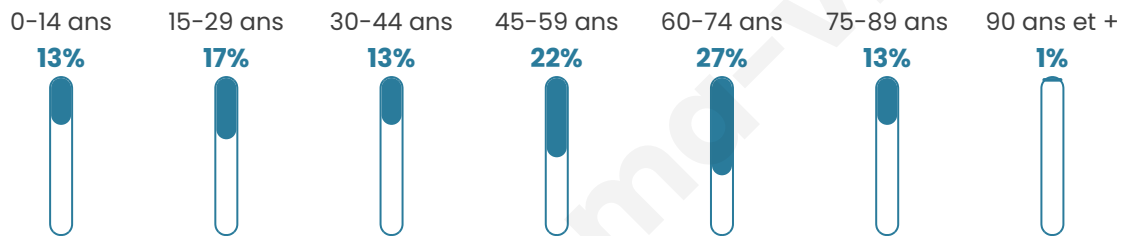
24 310 €/an

Evolution du nombre d'habitants

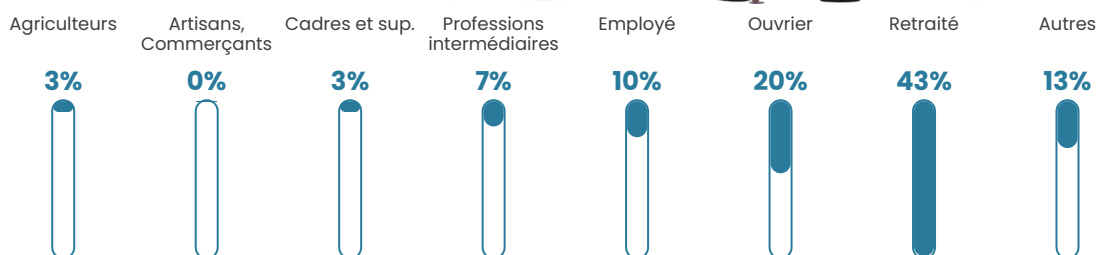


Sources : Institut national de la statistique et des études économiques (insee) selon Les dernières parutions officielles de 2024 portant sur les années 2020, 2021 et 2022.

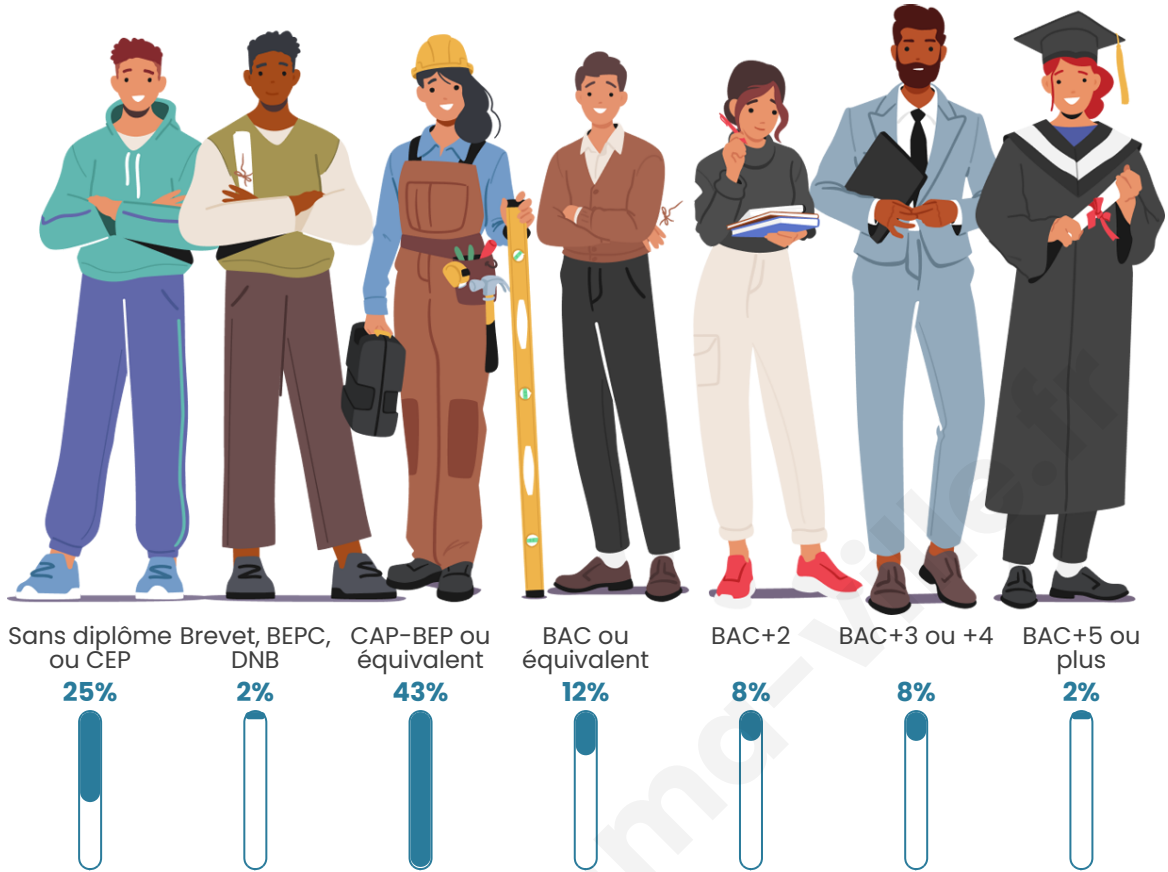
Tranche d'âge




Activité professionnelle



Niveau de diplôme



Composition des ménages



Profils électoraux

Premier tour

	Marine LE PEN	42.86 %
	Emmanuel MACRON	22.69 %
	Jean-Luc MÉLENCHON	9.24 %
	Nicolas DUPONT-AIGNAN	7.56 %
	Valérie PÉCRESSE	6.72 %
	Éric ZEMMOUR	5.88 %
	Jean LASSALLE	3.36 %
	Nathalie ARTHAUD	0.84 %
	Yannick JADOT	0.84 %
	Fabien ROUSSEL	0.00 %
	Anne HIDALGO	0.00 %
	Philippe POUTOU	0.00 %



143 inscrits

Participation : 83.92%

Votes blancs : 0.83%

Votes nuls : 0.00%

Second tour

	Emmanuel MACRON	38,98 %
	Marine LE PEN	61,02 %

144 inscrits

Participation : 86.11%

Votes blancs : 4.03%

Votes nuls : 0.81%

Sécurité



Agressions physiques / sexuelles

0



Cambriolages

0



Vols / dégradations

0



Stupéfiants

0

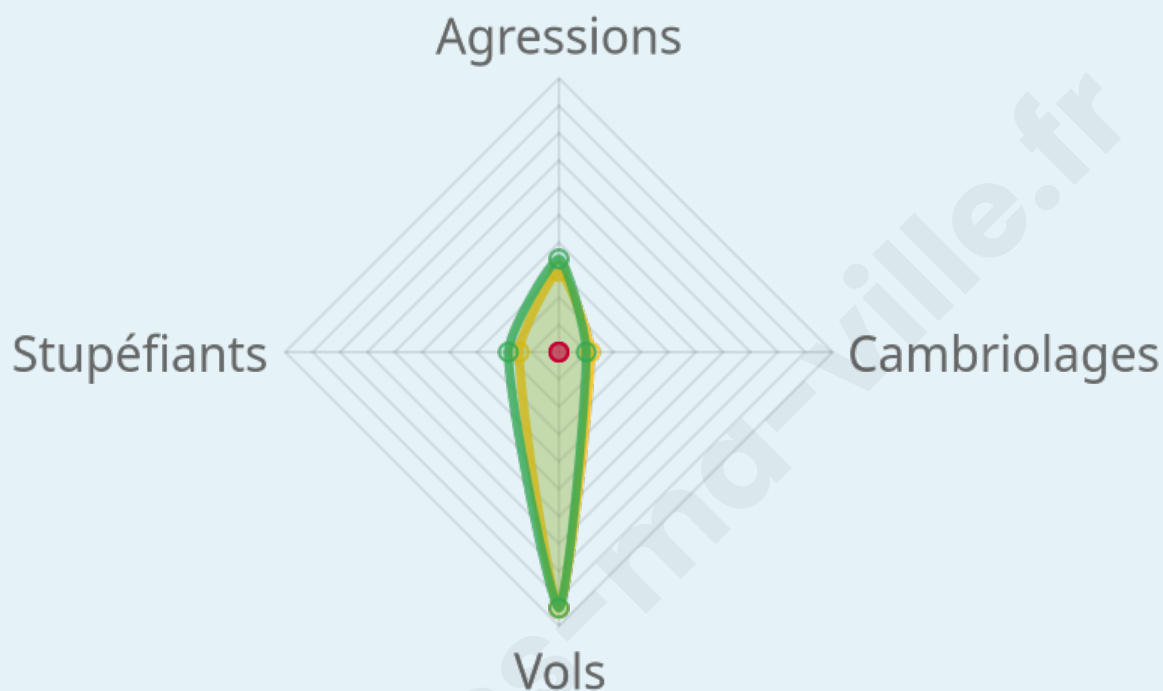
Evolution du nombre d'infractions



Pour comparer

(en proportion du nombre d'habitants)

Ville Département Région



Sources : Bases statistiques communale, départementale et régionale de la délinquance enregistrée par la police et la gendarmerie nationales selon les dernières parutions officielles de 2025 portant sur l'année 2024 ([data.gouv](https://data.gouv.fr)).

Agressions physiques / sexuelles : Violences sexuelles, coups et blessures volontaires intrafamiliaux, coups et blessures volontaires, autres coups, blessures volontaires et vols violents sans arme.

Cambriolages : Cambriolages de logements.

Vols : Vols avec armes, vols d'accessoires sur véhicules, vols dans les véhicules, vols de véhicules, vols sans violence contre des personnes, destructions, dégradations volontaires et escroqueries.

Stupéfiants : Trafic de stupéfiants dont (AFD) et usage de stupéfiants.

Services à la population



Commerce

Hypermarché	X <u>Amilly</u> 9km
Supermarché	X <u>Nogent-sur-Vernisson</u> 6km
Superette	X <u>Varennes-Changy</u> 5km
Boulangerie	X <u>Solterre</u> 4km
Boucherie	X <u>Varennes-Changy</u> 5km
Restaurant	X <u>Solterre</u> 4km
Garage	X <u>Solterre</u> 3km
Station-service	X <u>Solterre</u> 4km
Banque	X <u>Nogent-sur-Vernisson</u> 7km
La poste	X <u>Varennes-Changy</u> 6km
Coiffeur	X <u>Ouzouer-des-Champs</u> 2km
Tabac	X <u>Varennes-Changy</u> 5km
Bars / discothèque	X <u>Vimory</u> 5km
Bibliothèque	X <u>Montargis</u> 11km
Cinéma	X <u>Montargis</u> 12km
Vétérinaire	X <u>Amilly</u> 8km



Santé

Pharmacie	X <u>Varennes-Changy</u> 5km
Hôpital	X <u>Amilly</u> 12km
Laboratoire d'analyses médicales	X <u>Amilly</u> 9km
Etablissement pour handicapé	X <u>Amilly</u> 10km
EHPA	X <u>Ouzouer-des-Champs</u> 2km
Médecin	X <u>Varennes-Changy</u> 5km
Dentiste	X <u>Villemandeur</u> 10km
Chirurgien	X <u>Montargis</u> 12km
Dermatologue	X <u>Gien</u> 25km
Anesthésiste	X <u>Montargis</u> 12km
Gastro-entérologue	X <u>Montargis</u> 12km
Gynécologue	X <u>La Cour-Marigny</u> 9km
Cancérologue	X <u>Cosne-Cours-sur-Loire</u> 58km
Neurologue	X <u>Gron</u> 51km
Ophtalmologue	X <u>Varennes-Changy</u> 5km
ORL	X <u>Montargis</u> 12km
Cardiologue	X <u>Nogent-sur-Vernisson</u> 7km
Pédiatre	X <u>Amilly</u> 12km
Pneumologue	X <u>Montargis</u> 10km
Psychologue	X <u>Montargis</u> 11km
Radiologue	X <u>Montargis</u> 12km
Rhumatologue	X <u>Gien</u> 24km
Sage-femme	X <u>Villemandeur</u> 10km



Éducation

Crèche	X <u>Nogent-sur-Vernisson</u> 7km
Ecole maternelle Public	X <u>Nogent-sur-Vernisson</u> 7km
Ecole maternelle Privé	X <u>Avon</u> 57km
Ecole primaire Public	X <u>Pressigny-les-Pins</u> 4km
Ecole primaire Privé	X <u>Montargis</u> 11km
Collège Public	X <u>Villemandeur</u> 9km
Collège Privé	X <u>Montargis</u> 11km
Lycée Public	X <u>Montargis</u> 8km
Lycée Privé	X <u>Montargis</u> 11km

Sources : Base Sirene des entreprises et de leurs établissements selon les dernières parutions officielles de 2025 portant sur l'année 2024 ([data.gouv](https://data.gouv.fr)). Liste, localisation et tarifs des professionnels de santé selon les dernières parutions officielles de 2025 portant sur l'année 2024 ([opendatasoft](https://opendatasoft.com)) et FINESS Extraction du Fichier des établissements selon les dernières parutions officielles de 2025 portant sur l'année 2024 ([data.gouv](https://data.gouv.fr)). Adresse et géolocalisation des établissements d'enseignement du premier et second degrés selon les dernières parutions officielles de 2025 portant sur l'année 2024 ([data.education.gouv](https://data.education.gouv.fr))

bien-dans-ma-ville.fr

Villes autour de Saint-Hilaire-sur-Puiseaux

Ville	Habitants	Superficie	Pop densité	Pop active	Taux chômage	Revenu moyen	Prix immobilier
Ouzouer-des-Champs	279	11 km ²	25 h/km ²	39.1%	3.9%	24 430 €/an	1 009 €/m ²
Solterre	466	9 km ²	52 h/km ²	48.1%	5.6%	23 190 €/an	1 155 €/m ²
Oussoy-en-Gâtinais	425	23 km ²	18 h/km ²	53.4%	5.6%	22 570 €/an	1 568 €/m ²
Pressigny-les-Pins (1 avis)	527	11 km ²	48 h/km ²	45.2%	5.3%	22 570 €/an	1 140 €/m ²
Varennnes-Changy (2 avis)	1 503	29 km ²	52 h/km ²	45.2%	4.7%	23 220 €/an	1 401 €/m ²
Cortrat	80	11 km ²	7 h/km ²	43.8%	5%	NC	2 126 €/m ²
Vimory	1 099	26 km ²	42 h/km ²	48.1%	5.3%	24 290 €/an	1 354 €/m ²
Mormant-sur-Vernisson	138	10 km ²	14 h/km ²	43.5%	0.7%	24 570 €/an	1 587 €/m ²
Nogent-sur-Vernisson	2 559	33 km ²	78 h/km ²	40.4%	6.9%	21 620 €/an	1 332 €/m ²
Inzinzac-Lochrist (3 avis)	6 691	44 km ²	152 h/km ²	45.4%	3.7%	22 680 €/an	1 624 €/m ²
La Cour-Marigny	379	13 km ²	29 h/km ²	43.3%	2.4%	21 700 €/an	1 959 €/m ²
Lombreuil (1 avis)	307	7 km ²	44 h/km ²	49.5%	3.3%	24 210 €/an	1 685 €/m ²
Thimory	684	12 km ²	57 h/km ²	54.4%	5.7%	23 020 €/an	1 448 €/m ²
Cléguer (6 avis)	3 460	32 km ²	108 h/km ²	45.1%	2.9%	23 140 €/an	1 578 €/m ²
Conflans-sur-Loing	364	9 km ²	40 h/km ²	41.5%	3.6%	27 540 €/an	1 632 €/m ²

bien-dans-ma-ville.fr



Vous aimez votre ville ? Notez-la !

Et faites-nous part de vos remarques constructives



Avec

BIEN dans ma **VILLE** 