



Version web

# Ville de Saint-Hilaire-sur-Benaize

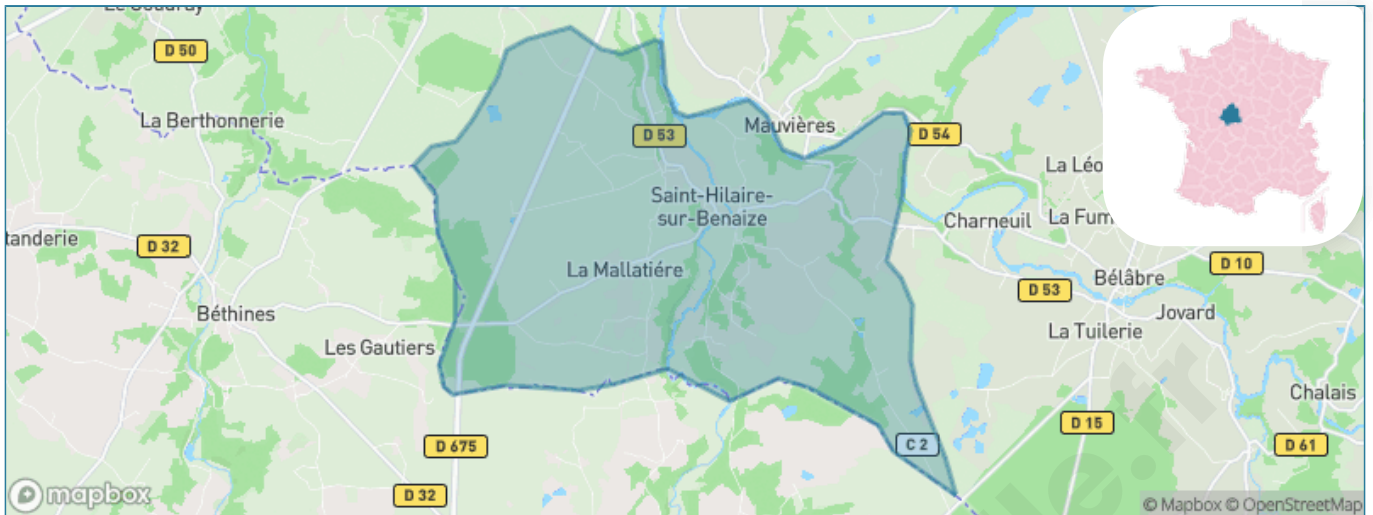
Présenté par

**BIEN** dans ma **VILLE** 

# Sommaire

Situation géographique .....	3
Statistiques sur la population .....	4
Evolution du nombre d'habitants .....	4
Tranche d'âge .....	5
0-14 ans .....	5
15-29 ans .....	5
30-44 ans .....	5
45-59 ans .....	5
60-74 ans .....	5
75-89 ans .....	5
90 ans et + .....	5
Activité professionnelle .....	5
Agriculteurs .....	5
Artisans, Commerçants .....	5
Cadres et sup. ....	5
Professions intermédiaires .....	5
Employé .....	5
Ouvrier .....	5
Retraité .....	5
Autres .....	5
Niveau de diplôme .....	6
Sans diplôme ou CEP .....	6
Brevet, BEPC, DNB .....	6
CAP-BEP ou équivalent .....	6
BAC ou équivalent .....	6
BAC+2 .....	6
BAC+3 ou +4 .....	6
BAC+5 ou plus .....	6
Composition des ménages .....	6
Couple sans enfant .....	6
Couple avec enfant(s) .....	6
Famille monoparentale .....	6
Colocation / Autre .....	6
Personnes seules .....	6
Profils électoraux .....	7
Premier tour .....	7
Sécurité .....	8
Evolution du nombre d'infractions .....	8
Pour comparer .....	9
Services à la population .....	10
Commerce .....	10
Éducation .....	10
Villes autour de Saint-Hilaire-sur-Benaize .....	11

# Situation géographique



## i Informations clés

- **Région** : Centre-Val de Loire
- **Département** : Indre
- **Code postal** : 36370
- **Superficie** : 32 km<sup>2</sup>



# Statistiques sur la population



Nombre d'habitants

**311**



Age moyen

**48 ans**



Pop active

**48.2%**



Taux chômage

**5.8%**



Pop densité

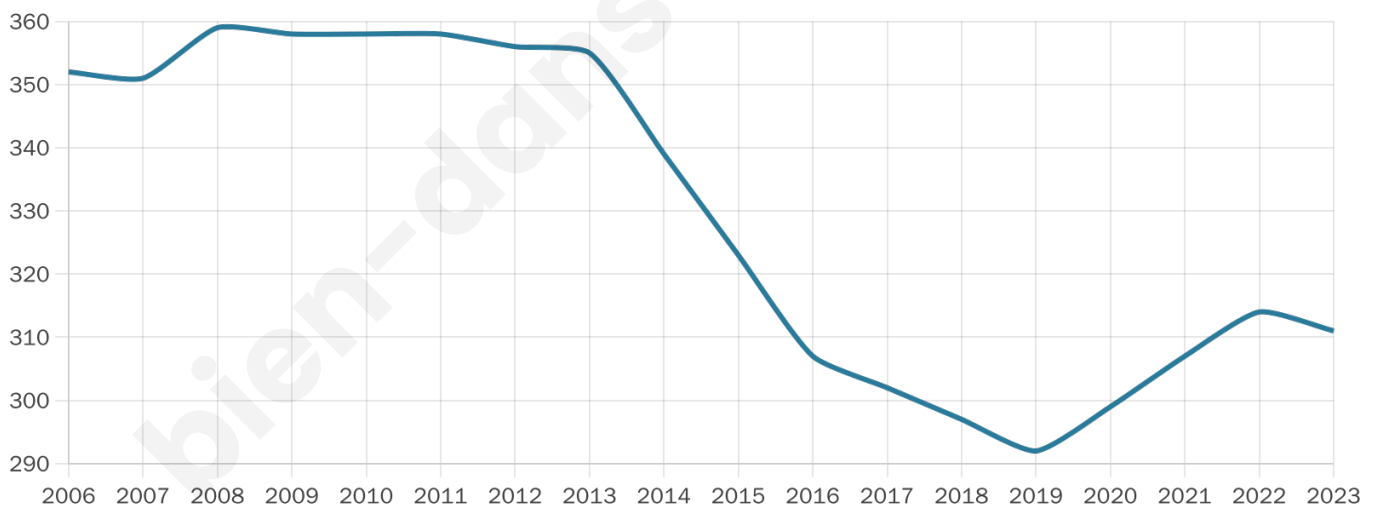
**10 h/km<sup>2</sup>**



Revenu moyen

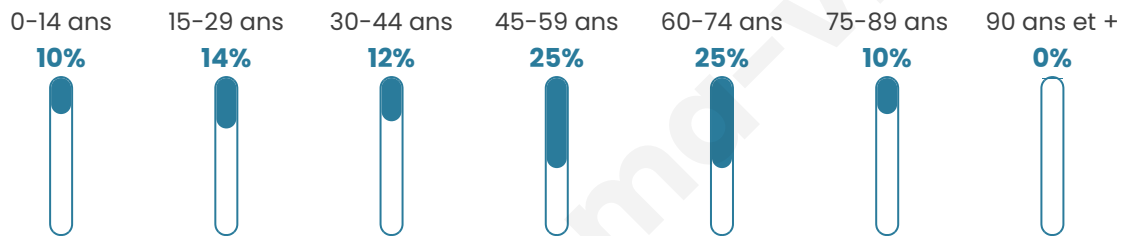
**20 860 €/an**

## Evolution du nombre d'habitants

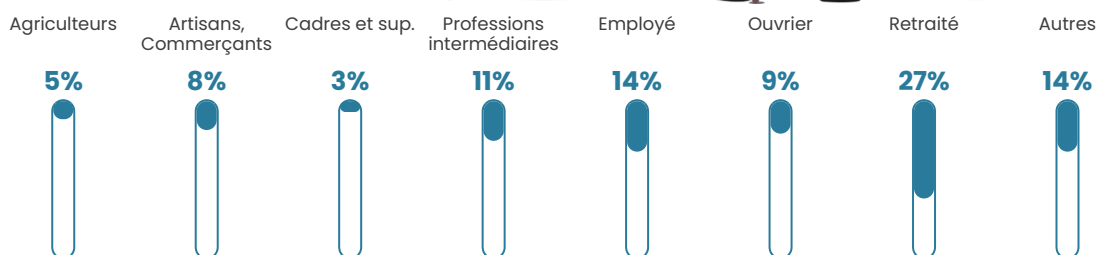


Sources : Institut national de la statistique et des études économiques (insee) selon Les dernières parutions officielles de 2024 portant sur les années 2020, 2021 et 2022.


## Tranche d'âge




## Activité professionnelle



## Niveau de diplôme















## Composition des ménages



# Profils électoraux

## Premier tour

	Marine LE PEN	32.88 %
	Emmanuel MACRON	26.58 %
	Jean-Luc MÉLENCHON	9.91 %
	Éric ZEMMOUR	9.01 %
	Jean LASSALLE	6.31 %
	Valérie PÉCRESSE	4.50 %
	Nathalie ARTHAUD	2.70 %
	Yannick JADOT	2.70 %
	Fabien ROUSSEL	2.25 %
	Anne HIDALGO	1.35 %
	Philippe POUTOU	0.90 %
	Nicolas DUPONT-AIGNAN	0.90 %



### 276 inscrits

Participation : 82.25%

Votes blancs : 1.76%

Votes nuls : 0.44%

## Second tour

	Emmanuel MACRON	42,86 %
	Marine LE PEN	57,14 %

### 276 inscrits

Participation : 78.26%

Votes blancs : 6.02%

Votes nuls : 3.24%

# Sécurité



Agressions physiques / sexuelles

0



Cambriolages

0



Vols / dégradations

0



Stupéfiants

0

## Evolution du nombre d'infractions



## Pour comparer

(en proportion du nombre d'habitants)

■ Ville ■ Département ■ Région



Sources : Bases statistiques communale, départementale et régionale de la délinquance enregistrée par la police et la gendarmerie nationales selon les dernières parutions officielles de 2025 portant sur l'année 2024 ([data.gouv](https://data.gouv.fr)).

Agressions physiques / sexuelles : Violences sexuelles, coups et blessures volontaires intrafamiliaux, coups et blessures volontaires, autres coups, blessures volontaires et vols violents sans arme.

Cambriolages : Cambriolages de logements.

Vols : Vols avec armes, vols d'accessoires sur véhicules, vols dans les véhicules, vols de véhicules, vols sans violence contre des personnes, destructions, dégradations volontaires et escroqueries.

Stupéfiants : Trafic de stupéfiants dont (AFD) et usage de stupéfiants.

# Services à la population



## Commerce

Hypermarché	X <a href="#">Le Blanc</a> 8km
Supermarché	X <a href="#">Le Blanc</a> 7km
Superette	X <a href="#">Bélâbre</a> 6km
Boulangerie	X <a href="#">Bélâbre</a> 6km
Boucherie	X <a href="#">Mauvières</a> 3km
Restaurant	1
Garage	X <a href="#">Bélâbre</a> 6km
Station-service	X <a href="#">Le Blanc</a> 8km
Banque	X <a href="#">Bélâbre</a> 6km
La poste	X <a href="#">Le Blanc</a> 8km
Coiffeur	1
Tabac	X <a href="#">Le Blanc</a> 7km
Bars / discothèque	X <a href="#">Bélâbre</a> 6km
Bibliothèque	X <a href="#">Montmorillon</a> 23km
Cinéma	X <a href="#">Le Blanc</a> 7km
Vétérinaire	X <a href="#">Le Blanc</a> 7km



## Santé

Pharmacie	X <a href="#">Bélâbre</a> 6km
Hôpital	X <a href="#">Le Blanc</a> 8km
Laboratoire d'analyses médicales	X <a href="#">Le Blanc</a> 8km
Etablissement pour handicapé	X <a href="#">Le Blanc</a> 7km
EHPA	X <a href="#">Concremiers</a> 6km
Médecin	X <a href="#">Bélâbre</a> 6km
Dentiste	X <a href="#">Le Blanc</a> 7km
Chirurgien	X <a href="#">Preuilley-sur-Claise</a> 34km
Dermatologue	X <a href="#">Le Blanc</a> 7km
Anesthésiste	X <a href="#">Saint-Flovier</a> 45km
Gastro-entérologue	X <a href="#">Saint-Julien-l'Ars</a> 45km
Gynécologue	X <a href="#">Châtellerault</a> 49km
Cancérologue	X <a href="#">Poitiers</a> 53km
Neurologue	X <a href="#">Châtellerault</a> 50km
Ophthalmologue	X <a href="#">La Souterraine</a> 48km
ORL	X <a href="#">Montmorillon</a> 23km
Cardiologue	X <a href="#">Châtellerault</a> 50km
Pédiatre	X <a href="#">Chauvigny</a> 35km
Pneumologue	X <a href="#">Châteauroux</a> 54km
Psychologue	X <a href="#">Chasseneuil</a> 30km
Radiologue	X <a href="#">Chauvigny</a> 34km
Rhumatologue	X <a href="#">Saint-Marcel</a> 35km
Sage-femme	X <a href="#">Le Blanc</a> 8km



## Éducation

Crèche	X <a href="#">Rosnay</a> 19km
Ecole maternelle Public	X <a href="#">Le Blanc</a> 8km
Ecole maternelle Privé	X <a href="#">Céré-la-Ronde</a> 78km
Ecole primaire Public	X <a href="#">Bélâbre</a> 6km
Ecole primaire Privé	X <a href="#">Le Blanc</a> 8km
Collège Public	X <a href="#">Le Blanc</a> 8km
Collège Privé	X <a href="#">Le Blanc</a> 7km
Lycée Public	X <a href="#">Le Blanc</a> 8km
Lycée Privé	X <a href="#">Saint-Pierre-de-Maillé</a> 22km

Sources : Base Sirene des entreprises et de leurs établissements selon les dernières parutions officielles de 2025 portant sur l'année 2024 ([data.gouv](#)). Liste, localisation et tarifs des professionnels de santé selon les dernières parutions officielles de 2025 portant sur l'année 2024 ([opendatasoft](#)) et FINISS Extraction du Fichier des établissements selon les dernières parutions officielles de 2025 portant sur l'année 2024 ([data.gouv](#)). Adresse et géolocalisation des établissements d'enseignement du premier et second degrés selon les dernières parutions officielles de 2025 portant sur l'année 2024 ([data.education.gouv](#))

## Villes autour de Saint-Hilaire-sur-Benaize

Ville	Habitants	Superficie	Pop densité	Pop active	Taux chômage	Revenu moyen	Prix immobilier
Mauvières	306	23 km <sup>2</sup>	13 h/km <sup>2</sup>	46.7%	3.6%	23 470 €/an	1 379 €/m <sup>2</sup>
Liglet	297	52 km <sup>2</sup>	6 h/km <sup>2</sup>	40.7%	3.7%	18 700 €/an	509 €/m <sup>2</sup>
Concremiers (1 avis)	590	28 km <sup>2</sup>	21 h/km <sup>2</sup>	45.1%	1.9%	22 540 €/an	1 105 €/m <sup>2</sup>
Bélâbre	923	40 km <sup>2</sup>	23 h/km <sup>2</sup>	39.4%	4.8%	21 320 €/an	742 €/m <sup>2</sup>
Le Blanc (18 avis)	6 164	57 km <sup>2</sup>	108 h/km <sup>2</sup>	37.7%	5.1%	20 260 €/an	995 €/m <sup>2</sup>
Béthines	467	37 km <sup>2</sup>	13 h/km <sup>2</sup>	37.5%	2.4%	21 770 €/an	827 €/m <sup>2</sup>
Saint-Juire-Champgillon	425	20 km <sup>2</sup>	21 h/km <sup>2</sup>	48.5%	5.4%	21 540 €/an	990 €/m <sup>2</sup>
Saint-Aigny	276	14 km <sup>2</sup>	20 h/km <sup>2</sup>	47.1%	2.9%	23 360 €/an	1 474 €/m <sup>2</sup>
Ingrandes (1 avis)	294	11 km <sup>2</sup>	27 h/km <sup>2</sup>	48%	6.8%	21 990 €/an	831 €/m <sup>2</sup>
Chalais	152	39 km <sup>2</sup>	4 h/km <sup>2</sup>	44.7%	4.6%	21 220 €/an	513 €/m <sup>2</sup>
Ruffec	562	40 km <sup>2</sup>	14 h/km <sup>2</sup>	42.9%	4.3%	19 770 €/an	873 €/m <sup>2</sup>
Sauzelles	245	12 km <sup>2</sup>	20 h/km <sup>2</sup>	38.8%	5.7%	22 150 €/an	1 494 €/m <sup>2</sup>
La Trimouille	859	41 km <sup>2</sup>	21 h/km <sup>2</sup>	36.2%	4.1%	19 580 €/an	680 €/m <sup>2</sup>
Villemort	100	4 km <sup>2</sup>	25 h/km <sup>2</sup>	44%	4%	NC	366 €/m <sup>2</sup>
Pouligny-Saint-Pierre (1 avis)	1 023	47 km <sup>2</sup>	22 h/km <sup>2</sup>	46.7%	3.8%	21 510 €/an	983 €/m <sup>2</sup>

bien-dans-ma-ville.fr



# Vous aimez votre ville ? Notez-la !

Et faites-nous part de vos remarques constructives



Avec

**BIEN** dans  
ma **VILLE** 