



Version web

# Ville de Saint-Hilaire- sous-Charlieu

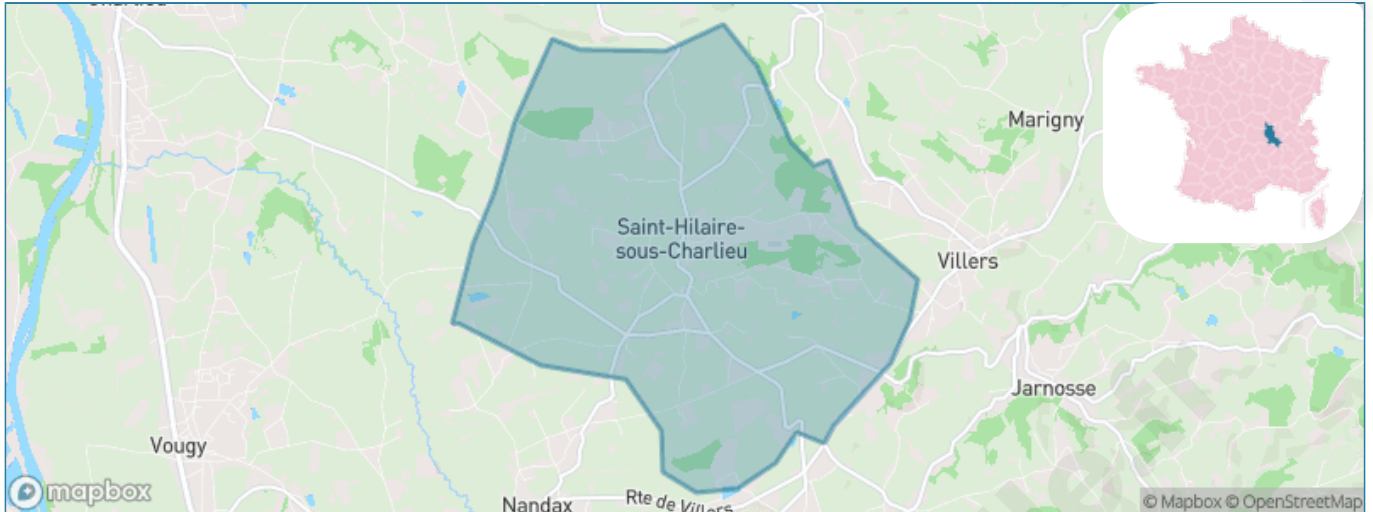
Présenté par

**BIEN** dans  
ma **VILLE** 

# Sommaire

Situation géographique .....	3
Statistiques sur la population .....	4
Evolution du nombre d'habitants .....	4
Tranche d'âge .....	5
0-14 ans .....	5
15-29 ans .....	5
30-44 ans .....	5
45-59 ans .....	5
60-74 ans .....	5
75-89 ans .....	5
90 ans et + .....	5
Activité professionnelle .....	5
Agriculteurs .....	5
Artisans, Commerçants .....	5
Cadres et sup. ....	5
Professions intermédiaires .....	5
Employé .....	5
Ouvrier .....	5
Retraité .....	5
Autres .....	5
Niveau de diplôme .....	6
Sans diplôme ou CEP .....	6
Brevet, BEPC, DNB .....	6
CAP-BEP ou équivalent .....	6
BAC ou équivalent .....	6
BAC+2 .....	6
BAC+3 ou +4 .....	6
BAC+5 ou plus .....	6
Composition des ménages .....	6
Couple sans enfant .....	6
Couple avec enfant(s) .....	6
Famille monoparentale .....	6
Colocation / Autre .....	6
Personnes seules .....	6
Profils électoraux .....	7
Premier tour .....	7
Sécurité .....	8
Evolution du nombre d'infractions .....	8
Pour comparer .....	9
Services à la population .....	10
Commerce .....	10
Éducation .....	10
Villes autour de Saint-Hilaire-sous-Charlieu .....	11

# Situation géographique



## i Informations clés

- **Région** : Auvergne-Rhône-Alpes
- **Département** : Loire
- **Code postal** : 42190
- **Superficie** : 13 km<sup>2</sup>



**Loire**  
LE DÉPARTEMENT

# Statistiques sur la population



Nombre d'habitants

**548**



Age moyen

**38 ans**



Pop active

**47.8%**



Taux chômage

**6.5%**



Pop densité

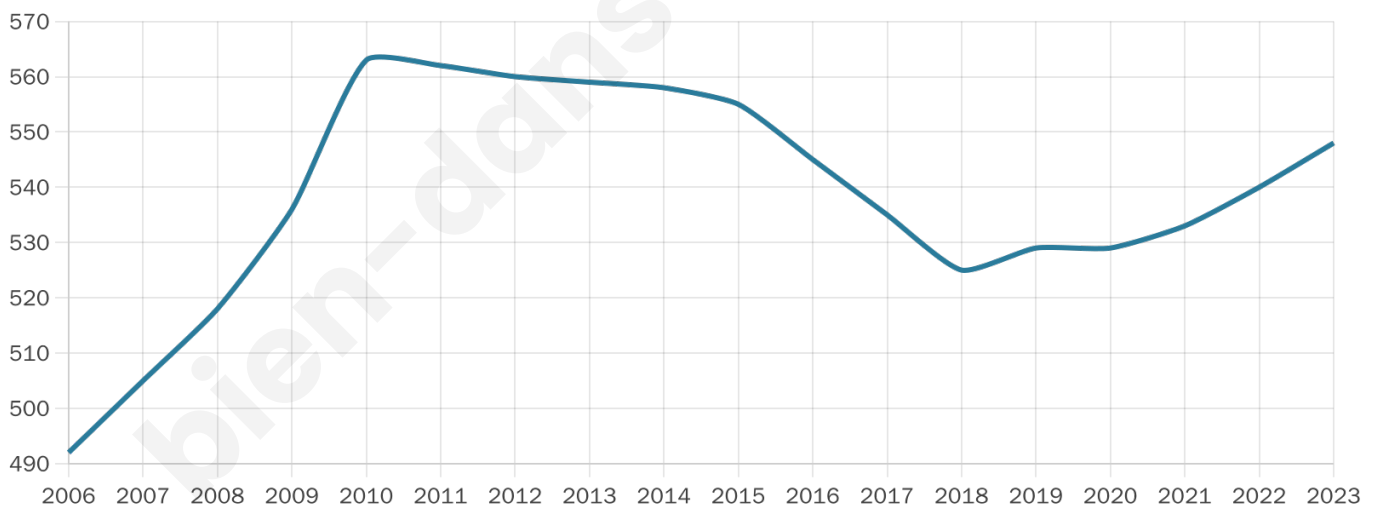
**42 h/km<sup>2</sup>**



Revenu moyen

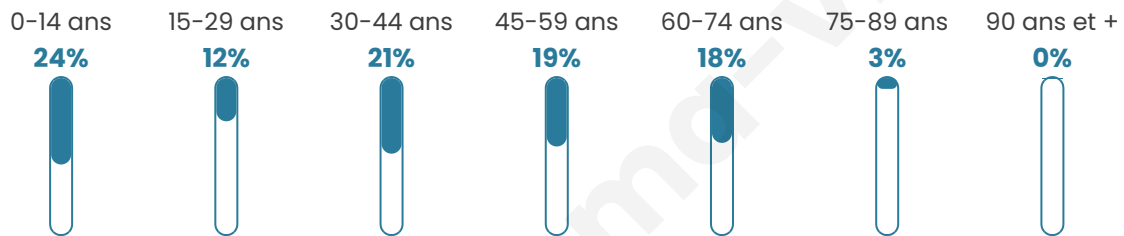
**22 820 €/an**

## Evolution du nombre d'habitants

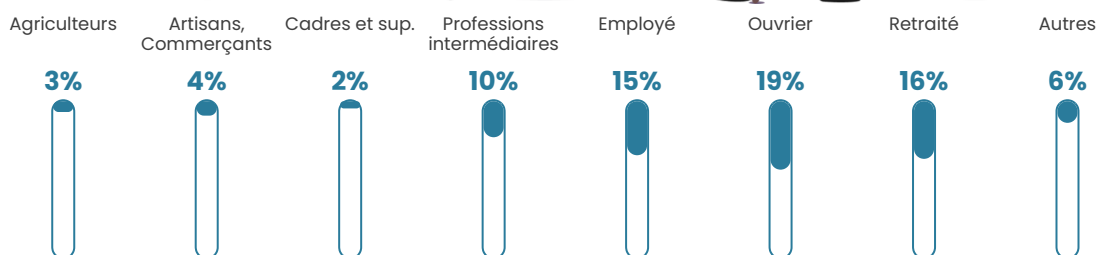


Sources : Institut national de la statistique et des études économiques (insee) selon Les dernières parutions officielles de 2024 portant sur les années 2020, 2021 et 2022.


## Tranche d'âge




## Activité professionnelle



## Niveau de diplôme















## Composition des ménages



# Profils électoraux

## Premier tour

	Emmanuel MACRON	32.15 %
	Marine LE PEN	28.30 %
	Jean-Luc MÉLENCHON	12.22 %
	Éric ZEMMOUR	7.40 %
	Valérie PÉCRESSÉ	4.82 %
	Jean LASSALLE	4.50 %
	Yannick JADOT	3.86 %
	Fabien ROUSSEL	2.57 %
	Nicolas DUPONT- AIGNAN	2.25 %
	Nathalie ARTHAUD	0.96 %
	Anne HIDALGO	0.96 %
	Philippe POUTOU	0.00 %



### 375 inscrits

Participation : 85.87%

Votes blancs : 3.42%

Votes nuls : 0.00%

## Second tour

	Emmanuel MACRON	50,34 %
	Marine LE PEN	49,66 %

### 375 inscrits

Participation : 84.8%

Votes blancs : 5.35%

Votes nuls : 0.94%

# Sécurité



Agressions physiques / sexuelles

0



Cambriolages

0



Vols / dégradations

0



Stupéfiants

0

## Evolution du nombre d'infractions



## Pour comparer

(en proportion du nombre d'habitants)



Sources : Bases statistiques communale, départementale et régionale de la délinquance enregistrée par la police et la gendarmerie nationales selon les dernières parutions officielles de 2025 portant sur l'année 2024 ([data.gouv](https://data.gouv.fr)).

Agressions physiques / sexuelles : Violences sexuelles, coups et blessures volontaires intrafamiliaux, coups et blessures volontaires, autres coups, blessures volontaires et vols violents sans arme.

Cambriolages : Cambriolages de logements.

Vols : Vols avec armes, vols d'accessoires sur véhicules, vols dans les véhicules, vols de véhicules, vols sans violence contre des personnes, destructions, dégradations volontaires et escroqueries.

Stupéfiants : Trafic de stupéfiants dont (AFD) et usage de stupéfiants.

# Services à la population



## Commerce

Hypermarché	X <a href="#">Saint-Nizier-sous-Charlieu</a> 5km
Supermarché	X <a href="#">Charlieu</a> 5km
Superette	X <a href="#">Nandax</a> 4km
Boulangerie	X <a href="#">Villers</a> 2km
Boucherie	X <a href="#">Charlieu</a> 5km
Restaurant	2
Garage	2
Station-service	X <a href="#">Charlieu</a> 4km
Banque	X <a href="#">Charlieu</a> 5km
La poste	X <a href="#">Chandon</a> 4km
Coiffeur	1
Tabac	X <a href="#">Charlieu</a> 5km
Bars / discothèque	1
Bibliothèque	X <a href="#">Saint-Denis-de-Cabanne</a> 6km
Cinéma	X <a href="#">Charlieu</a> 5km
Vétérinaire	X <a href="#">Charlieu</a> 5km



## Santé

Pharmacie	X <a href="#">Charlieu</a> 5km
Hôpital	X <a href="#">Roanne</a> 10km
Laboratoire d'analyses médicales	X <a href="#">Charlieu</a> 5km
Etablissement pour handicapé	X <a href="#">Charlieu</a> 5km
EHPA	X <a href="#">Coutouvre</a> 5km
Médecin	X <a href="#">Coutouvre</a> 5km
Dentiste	X <a href="#">Charlieu</a> 5km
Chirurgien	X <a href="#">Roanne</a> 12km
Dermatologue	X <a href="#">Charlieu</a> 5km
Anesthésiste	X <a href="#">Roanne</a> 14km
Gastro-entérologue	X <a href="#">Roanne</a> 15km
Gynécologue	X <a href="#">Roanne</a> 13km
Cancérologue	X <a href="#">Mâcon</a> 52km
Neurologue	X <a href="#">Roanne</a> 12km
Ophthalmologue	X <a href="#">Roanne</a> 13km
ORL	X <a href="#">Roanne</a> 12km
Cardiologue	X <a href="#">Roanne</a> 12km
Pédiatre	X <a href="#">Vougy</a> 6km
Pneumologue	X <a href="#">Cours-la-Ville</a> 10km
Psychologue	X <a href="#">Mably</a> 11km
Radiologue	X <a href="#">Roanne</a> 12km
Rhumatologue	X <a href="#">Roanne</a> 12km
Sage-femme	X <a href="#">Charlieu</a> 5km



## Éducation

Crèche	X <a href="#">Mars</a> 5km
Ecole maternelle Public	X <a href="#">Cours-la-Ville</a> 10km
Ecole maternelle Privé	X <a href="#">Montbrison</a> 58km
Ecole primaire Public	X <a href="#">Villers</a> 2km
Ecole primaire Privé	1
Collège Public	X <a href="#">Charlieu</a> 5km
Collège Privé	X <a href="#">Charlieu</a> 5km
Lycée Public	X <a href="#">Charlieu</a> 6km
Lycée Privé	X <a href="#">Nandax</a> 2km

Sources : Base Sirene des entreprises et de leurs établissements selon les dernières parutions officielles de 2025 portant sur l'année 2024 ([data.gouv](#)). Liste, localisation et tarifs des professionnels de santé selon les dernières parutions officielles de 2025 portant sur l'année 2024 ([opendatasoft](#)) et FINISS Extraction du Fichier des établissements selon les dernières parutions officielles de 2025 portant sur l'année 2024 ([data.gouv](#)). Adresse et géolocalisation des établissements d'enseignement du premier et second degrés selon les dernières parutions officielles de 2025 portant sur l'année 2024 ([data.education.gouv](#))

## Villes autour de Saint-Hilaire-sous-Charlieu

Ville	Habitants	Superficie	Pop densité	Pop active	Taux chômage	Revenu moyen	Prix immobilier
Boyer	195	5 km <sup>2</sup>	39 h/km <sup>2</sup>	44.1%	1.5%	24 290 €/an	800 €/m <sup>2</sup>
Villers	602	5 km <sup>2</sup>	120 h/km <sup>2</sup>	47.3%	2.7%	22 030 €/an	1 109 €/m <sup>2</sup>
Jarnosse	410	11 km <sup>2</sup>	37 h/km <sup>2</sup>	46.8%	2.9%	22 950 €/an	1 211 €/m <sup>2</sup>
Nandax	564	8 km <sup>2</sup>	71 h/km <sup>2</sup>	49.1%	2.3%	22 890 €/an	1 160 €/m <sup>2</sup>
Charlieu (8 avis)	3 766	6 km <sup>2</sup>	628 h/km <sup>2</sup>	43.1%	5.8%	20 420 €/an	1 116 €/m <sup>2</sup>
Chandon	1 423	12 km <sup>2</sup>	119 h/km <sup>2</sup>	46.2%	2.5%	22 970 €/an	1 528 €/m <sup>2</sup>
Mars	555	12 km <sup>2</sup>	46 h/km <sup>2</sup>	47.6%	2.2%	22 040 €/an	1 014 €/m <sup>2</sup>
Saint-Denis-de-Cabanne (2 avis)	1 246	7 km <sup>2</sup>	178 h/km <sup>2</sup>	44.9%	3.5%	21 430 €/an	992 €/m <sup>2</sup>
Coutouvre	1 085	21 km <sup>2</sup>	52 h/km <sup>2</sup>	42.1%	2.9%	22 660 €/an	1 218 €/m <sup>2</sup>
Saint-Nizier-sous-Charlieu (1 avis)	1 686	12 km <sup>2</sup>	141 h/km <sup>2</sup>	44.1%	3.1%	24 450 €/an	1 431 €/m <sup>2</sup>
Vougy	1 546	20 km <sup>2</sup>	77 h/km <sup>2</sup>	42.4%	3.6%	23 760 €/an	1 310 €/m <sup>2</sup>
Cuinzier (1 avis)	707	5 km <sup>2</sup>	141 h/km <sup>2</sup>	47.9%	3.7%	21 780 €/an	947 €/m <sup>2</sup>
Arcinges	216	3 km <sup>2</sup>	72 h/km <sup>2</sup>	53.7%	4.2%	22 400 €/an	887 €/m <sup>2</sup>
Pouilly-sous-Charlieu (1 avis)	2 588	16 km <sup>2</sup>	162 h/km <sup>2</sup>	43.2%	4.6%	21 400 €/an	1 211 €/m <sup>2</sup>
Sevelinges	646	8 km <sup>2</sup>	81 h/km <sup>2</sup>	45.8%	3.4%	23 070 €/an	1 111 €/m <sup>2</sup>

bien-dans-ma-ville.fr



# Vous aimez votre ville ? Notez-la !

Et faites-nous part de vos remarques constructives



Avec

**BIEN** dans ma **VILLE** 