



Version web

# Ville de Saint-Hilaire-les-Monges

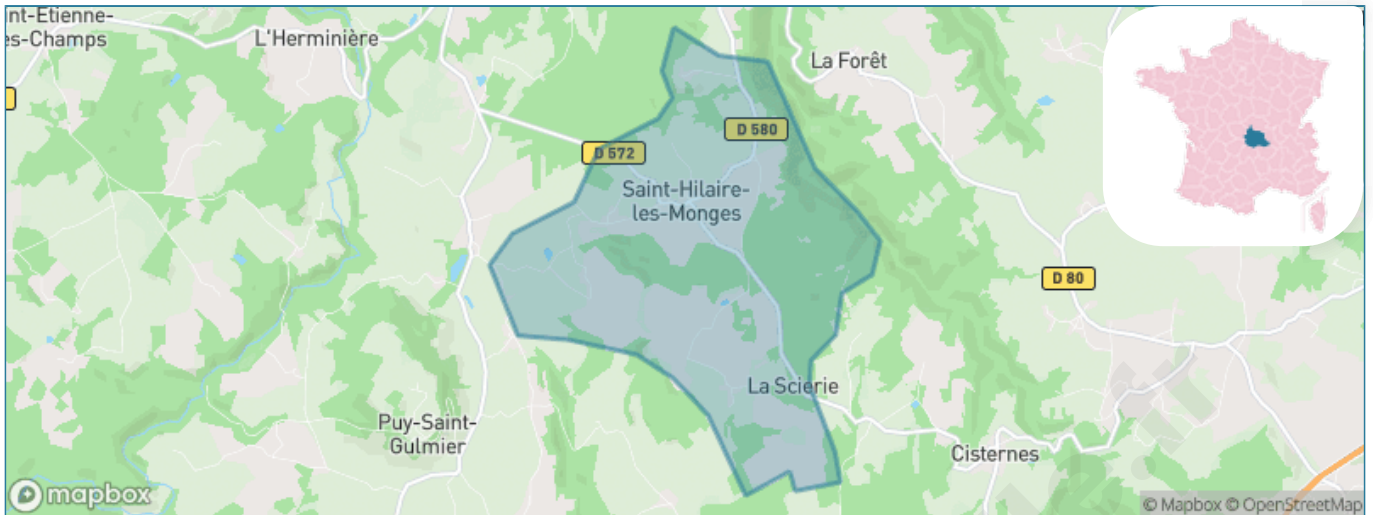
Présenté par

**BIEN** dans ma **VILLE** 

# Sommaire

Situation géographique .....	3
Statistiques sur la population .....	4
Evolution du nombre d'habitants .....	4
Tranche d'âge .....	5
0-14 ans .....	5
15-29 ans .....	5
30-44 ans .....	5
45-59 ans .....	5
60-74 ans .....	5
75-89 ans .....	5
90 ans et + .....	5
Activité professionnelle .....	5
Agriculteurs .....	5
Artisans, Commerçants .....	5
Cadres et sup. ....	5
Professions intermédiaires .....	5
Employé .....	5
Ouvrier .....	5
Retraité .....	5
Autres .....	5
Niveau de diplôme .....	6
Sans diplôme ou CEP .....	6
Brevet, BEPC, DNB .....	6
CAP-BEP ou équivalent .....	6
BAC ou équivalent .....	6
BAC+2 .....	6
BAC+3 ou +4 .....	6
BAC+5 ou plus .....	6
Composition des ménages .....	6
Couple sans enfant .....	6
Couple avec enfant(s) .....	6
Famille monoparentale .....	6
Colocation / Autre .....	6
Personnes seules .....	6
Profils électoraux .....	7
Premier tour .....	7
Sécurité .....	8
Evolution du nombre d'infractions .....	8
Pour comparer .....	9
Services à la population .....	10
Commerce .....	10
Éducation .....	10
Villes autour de Saint-Hilaire-les-Monges .....	11

# Situation géographique



## i Informations clés

- **Région** : Auvergne-Rhône-Alpes
- **Département** : Puy-de-Dôme
- **Code postal** : 63380
- **Superficie** : 10 km<sup>2</sup>



**PUY-DE-DÔME**  
LE DÉPARTEMENT

# Statistiques sur la population



Nombre d'habitants

**83**



Age moyen

**43 ans**



Pop active

**55.4%**



Taux chômage

**3.9%**



Pop densité

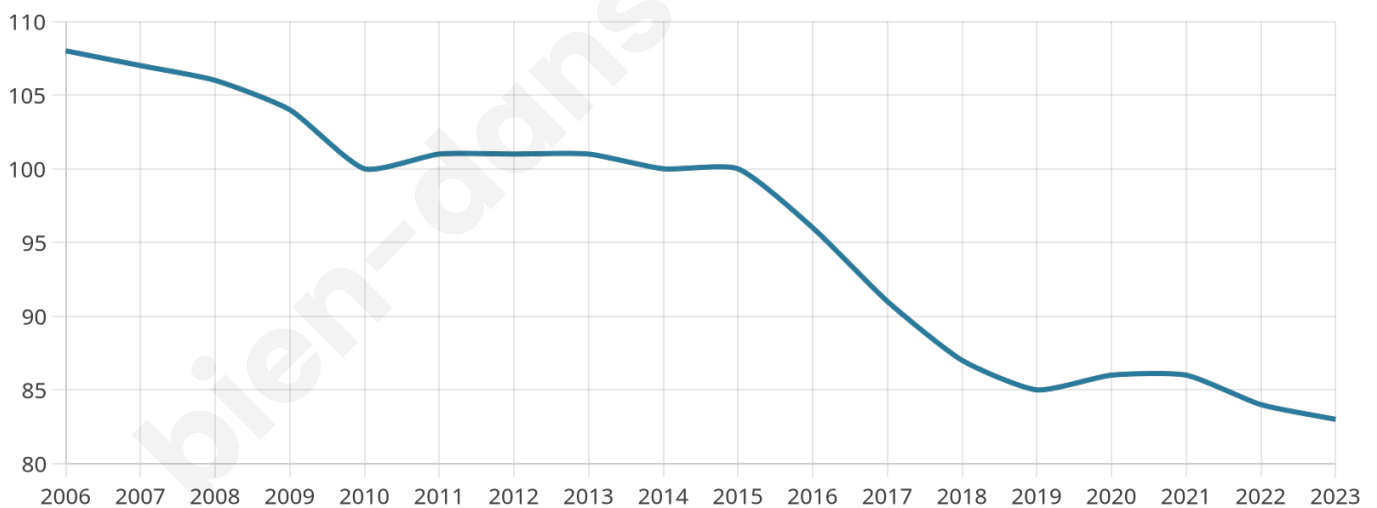
**8 h/km<sup>2</sup>**



Revenu moyen

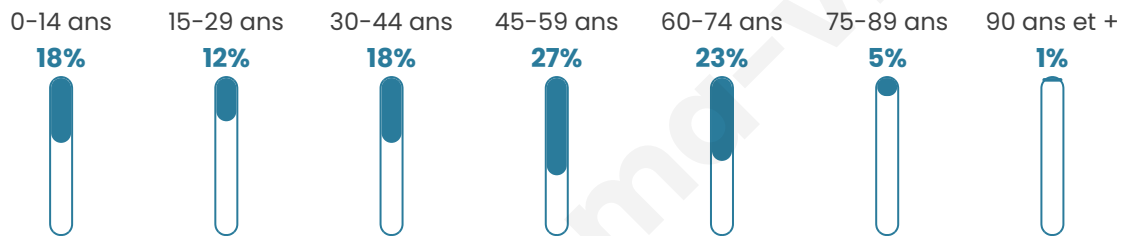
**NC**

## Evolution du nombre d'habitants

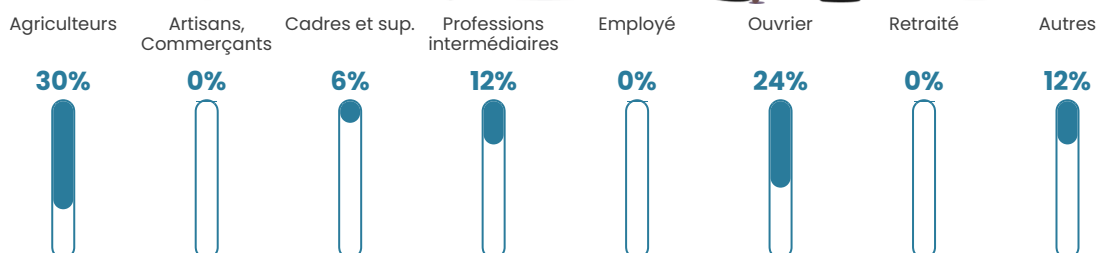


Sources : Institut national de la statistique et des études économiques (insee) selon Les dernières parutions officielles de 2024 portant sur les années 2020, 2021 et 2022.

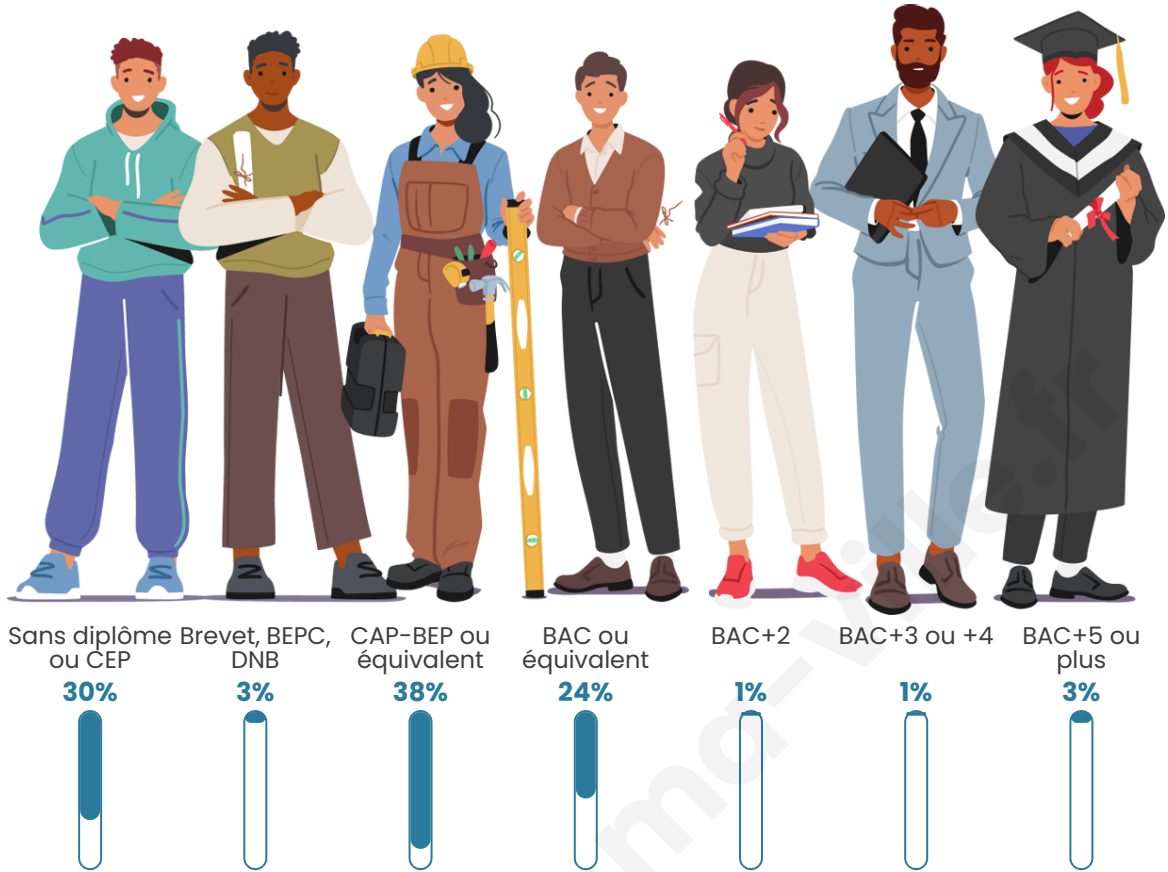
## Tranche d'âge




## Activité professionnelle



## Niveau de diplôme








## Composition des ménages



# Profils électoraux

## Premier tour

	Jean LASSALLE	27.87 %
	Marine LE PEN	24.59 %
	Emmanuel MACRON	11.48 %
	Valérie PÉCRESSE	11.48 %
	Jean-Luc MÉLENCHON	9.84 %
	Éric ZEMMOUR	4.92 %
	Fabien ROUSSEL	3.28 %
	Anne HIDALGO	3.28 %
	Yannick JADOT	1.64 %
	Philippe POUTOU	1.64 %
	Nathalie ARTHAUD	0.00 %
	Nicolas DUPONT-AIGNAN	0.00 %

### 81 inscrits

Participation : 76.54%

Votes blancs : 1.61%

Votes nuls : 0.00%

## Second tour

	Emmanuel MACRON	44,44 %
	Marine LE PEN	55,56 %

### 81 inscrits

Participation : 86.42%

Votes blancs : 5.71%

Votes nuls : 4.29%

# Sécurité



Agressions physiques / sexuelles

0



Cambriolages

0



Vols / dégradations

0



Stupéfiants

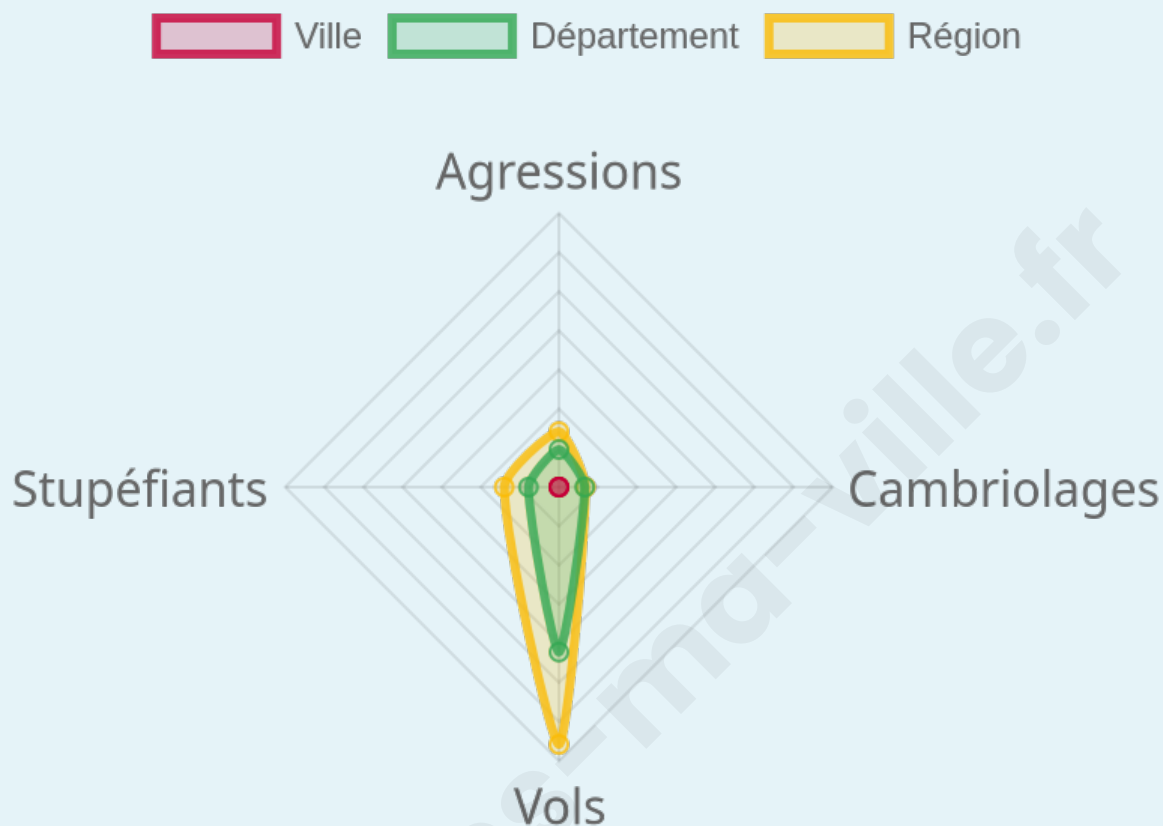
0

## Evolution du nombre d'infractions



## Pour comparer

(en proportion du nombre d'habitants)



Sources : Bases statistiques communale, départementale et régionale de la délinquance enregistrée par la police et la gendarmerie nationales selon les dernières parutions officielles de 2025 portant sur l'année 2024 ([data.gouv](https://data.gouv.fr)).

Agressions physiques / sexuelles : Violences sexuelles, coups et blessures volontaires intrafamiliaux, coups et blessures volontaires, autres coups, blessures volontaires et vols violents sans arme.

Cambriolages : Cambriolages de logements.

Vols : Vols avec armes, vols d'accessoires sur véhicules, vols dans les véhicules, vols de véhicules, vols sans violence contre des personnes, destructions, dégradations volontaires et escroqueries.

Stupéfiants : Trafic de stupéfiants dont (AFD) et usage de stupéfiants.

# Services à la population



## Commerce

Hypermarché	X <a href="#">Ceyrat</a> 32km
Supermarché	X <a href="#">Pontaumur</a> 6km
Superette	X <a href="#">Pontaumur</a> 6km
Boulangerie	X <a href="#">Pontaumur</a> 6km
Boucherie	X <a href="#">Pontaumur</a> 6km
Restaurant	X <a href="#">Pontaumur</a> 6km
Garage	X <a href="#">Pontaumur</a> 5km
Station-service	X <a href="#">Pontaumur</a> 6km
Banque	X <a href="#">Pontaumur</a> 5km
La poste	X <a href="#">La Bourboule</a> 26km
Coiffeur	X <a href="#">Pontaumur</a> 6km
Tabac	X <a href="#">Pontgibaud</a> 14km
Bars / discothèque	X <a href="#">Combrailles</a> 3km
Bibliothèque	X <a href="#">La Bourboule</a> 26km
Cinéma	X <a href="#">Les Ancizes-Comps</a> 18km
Vétérinaire	X <a href="#">Pontaumur</a> 6km



## Santé

Pharmacie	X <a href="#">Pontaumur</a> 6km
Hôpital	X <a href="#">Mont-Dore</a> 29km
Laboratoire d'analyses médicales	X <a href="#">Chamalières</a> 31km
Etablissement pour handicapé	X <a href="#">Rocheft-Montagne</a> 18km
EHPA	X <a href="#">Pontaumur</a> 5km
Médecin	X <a href="#">Pontaumur</a> 6km
Dentiste	X <a href="#">Pontaumur</a> 6km
Chirurgien	X <a href="#">Ceyrat</a> 32km
Dermatologue	X <a href="#">Mont-Dore</a> 29km
Anesthésiste	X <a href="#">Beaumont</a> 32km
Gastro-entérologue	X <a href="#">Beaumont</a> 32km
Gynécologue	X <a href="#">Clermont-Ferrand</a> 32km
Cancérologue	X <a href="#">Clermont-Ferrand</a> 34km
Neurologue	X <a href="#">Clermont-Ferrand</a> 33km
Ophthalmologue	X <a href="#">Chamalières</a> 32km
ORL	X <a href="#">Ceyrat</a> 32km
Cardiologue	X <a href="#">Volvic</a> 30km
Pédiatre	X <a href="#">Chamalières</a> 32km
Pneumologue	X <a href="#">Chamalières</a> 32km
Psychologue	X <a href="#">Durtol</a> 29km
Radiologue	X <a href="#">Clermont-Ferrand</a> 32km
Rhumatologue	X <a href="#">Clermont-Ferrand</a> 32km
Sage-femme	X <a href="#">Pontgibaud</a> 14km



## Éducation

Crèche	X <a href="#">Giat</a> 15km
Ecole maternelle Public	X <a href="#">Cisternes-la-Forêt</a> 4km
Ecole maternelle Privé	X <a href="#">Montbrison</a> 111km
Ecole primaire Public	X <a href="#">Cisternes-la-Forêt</a> 4km
Ecole primaire Privé	X <a href="#">Chapdes-Beaufort</a> 17km
Collège Public	X <a href="#">Pontaumur</a> 6km
Collège Privé	X <a href="#">Orcines</a> 27km
Lycée Public	X <a href="#">Pontaumur</a> 5km
Lycée Privé	X <a href="#">Chamalières</a> 31km

Sources : Base Sirene des entreprises et de leurs établissements selon les dernières parutions officielles de 2025 portant sur l'année 2024 ([data.gov](#)). Liste, localisation et tarifs des professionnels de santé selon les dernières parutions officielles de 2025 portant sur l'année 2024 ([opendatasoft](#)) et FINISS Extraction du Fichier des établissements selon les dernières parutions officielles de 2025 portant sur l'année 2024 ([data.gov](#)). Adresse et géolocalisation des établissements d'enseignement du premier et second degrés selon les dernières parutions officielles de 2025 portant sur l'année 2024 ([data.education.gov](#))

## Villes autour de Saint-Hilaire-les-Monges

Ville	Habitants	Superficie	Pop densité	Pop active	Taux chômage	Revenu moyen	Prix immobilier
Combrailles	212	20 km <sup>2</sup>	11 h/km <sup>2</sup>	48.6%	2.4%	19 650 €/an	751 €/m <sup>2</sup>
Cisternes-la-Forêt (1 avis)	443	33 km <sup>2</sup>	13 h/km <sup>2</sup>	47%	2.3%	20 840 €/an	1 464 €/m <sup>2</sup>
Puy-Saint-Gulmier	135	20 km <sup>2</sup>	7 h/km <sup>2</sup>	43%	3%	17 240 €/an	484 €/m <sup>2</sup>
Landogne	228	17 km <sup>2</sup>	13 h/km <sup>2</sup>	42.1%	3.9%	20 620 €/an	1 321 €/m <sup>2</sup>
Pontaurmur	670	13 km <sup>2</sup>	52 h/km <sup>2</sup>	34.8%	3.7%	21 380 €/an	1 042 €/m <sup>2</sup>
Prondines	272	30 km <sup>2</sup>	9 h/km <sup>2</sup>	44.5%	4%	20 330 €/an	563 €/m <sup>2</sup>
Saint-Étienne-des-Champs	125	23 km <sup>2</sup>	5 h/km <sup>2</sup>	44%	0.8%	17 340 €/an	948 €/m <sup>2</sup>
Sauvagnat	143	24 km <sup>2</sup>	6 h/km <sup>2</sup>	49%	2.1%	18 530 €/an	782 €/m <sup>2</sup>
La Goutelle	609	24 km <sup>2</sup>	25 h/km <sup>2</sup>	49.4%	3.9%	22 040 €/an	1 343 €/m <sup>2</sup>
Condat-en-Combraille	413	45 km <sup>2</sup>	9 h/km <sup>2</sup>	46.7%	2.4%	18 590 €/an	505 €/m <sup>2</sup>
Tortebesse (1 avis)	80	11 km <sup>2</sup>	7 h/km <sup>2</sup>	47.5%	3.8%	NC	NC
Gelles	921	47 km <sup>2</sup>	20 h/km <sup>2</sup>	46.6%	3.8%	20 350 €/an	1 169 €/m <sup>2</sup>
Miremont	300	36 km <sup>2</sup>	8 h/km <sup>2</sup>	41.3%	4.3%	22 180 €/an	1 210 €/m <sup>2</sup>
Voingt	58	6 km <sup>2</sup>	10 h/km <sup>2</sup>	34.5%	5.2%	NC	1 159 €/m <sup>2</sup>
Tralaigues	80	5 km <sup>2</sup>	16 h/km <sup>2</sup>	41.3%	1.3%	NC	600 €/m <sup>2</sup>

bien-dans-ma-ville.fr



# **Vous aimez votre ville ? Notez-la !**

Et faites-nous part de vos remarques constructives



Avec

**BIEN** dans  
ma **VILLE** 