



Version web

# Ville de Saint-Hilaire-le-Vouhis

Présenté par

**BIEN** dans ma **VILLE** 

# Sommaire

Situation géographique .....	3
Statistiques sur la population .....	4
Evolution du nombre d'habitants .....	4
Tranche d'âge .....	5
0-14 ans .....	5
15-29 ans .....	5
30-44 ans .....	5
45-59 ans .....	5
60-74 ans .....	5
75-89 ans .....	5
90 ans et + .....	5
Activité professionnelle .....	5
Agriculteurs .....	5
Artisans, Commerçants .....	5
Cadres et sup. ....	5
Professions intermédiaires .....	5
Employé .....	5
Ouvrier .....	5
Retraité .....	5
Autres .....	5
Niveau de diplôme .....	6
Sans diplôme ou CEP .....	6
Brevet, BEPC, DNB .....	6
CAP-BEP ou équivalent .....	6
BAC ou équivalent .....	6
BAC+2 .....	6
BAC+3 ou +4 .....	6
BAC+5 ou plus .....	6
Composition des ménages .....	6
Couple sans enfant .....	6
Couple avec enfant(s) .....	6
Famille monoparentale .....	6
Colocation / Autre .....	6
Personnes seules .....	6
Profils électoraux .....	7
Premier tour .....	7
Sécurité .....	8
Evolution du nombre d'infractions .....	8
Pour comparer .....	9
Services à la population .....	10
Commerce .....	10
Éducation .....	10
Villes autour de Saint-Hilaire-le-Vouhis .....	11

# Situation géographique



## i Informations clés

- **Région** : Pays de la Loire
- **Département** : Vendée
- **Code postal** : 85480
- **Superficie** : 28 km<sup>2</sup>



# Statistiques sur la population



Nombre d'habitants

**1 101**



Age moyen

**36 ans**



Pop active

**51.4%**



Taux chômage

**7.7%**



Pop densité

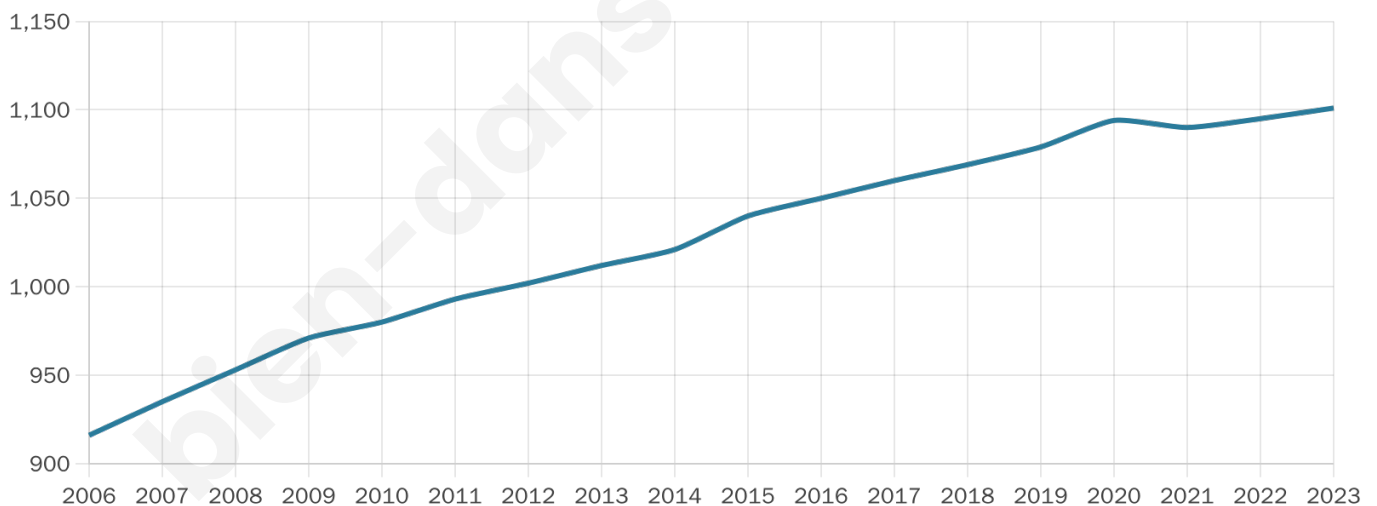
**39 h/km<sup>2</sup>**



Revenu moyen

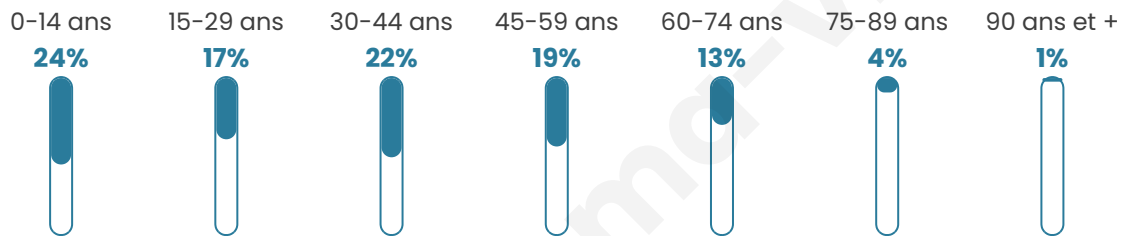
**21 560 €/an**

## Evolution du nombre d'habitants

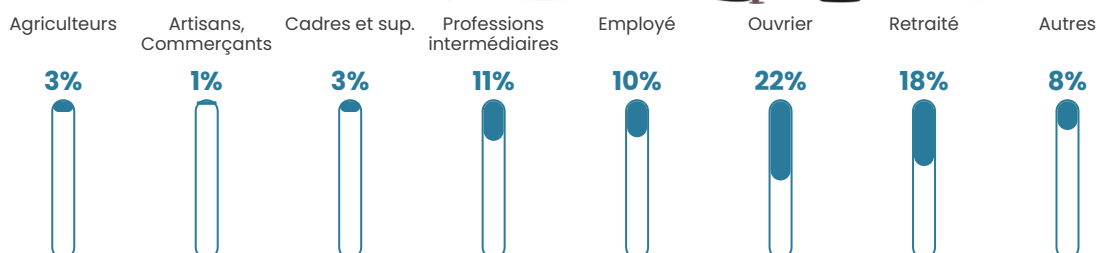


Sources : Institut national de la statistique et des études économiques (insee) selon Les dernières parutions officielles de 2024 portant sur les années 2020, 2021 et 2022.


## Tranche d'âge




## Activité professionnelle



## Niveau de diplôme




## Composition des ménages



# Profils électoraux

## Premier tour

	Emmanuel MACRON	29.68 %
	Marine LE PEN	27.98 %
	Jean-Luc MÉLENCHON	18.34 %
	Éric ZEMMOUR	5.86 %
	Valérie PÉCRESE	4.54 %
	Fabien ROUSSEL	2.84 %
	Jean LASSALLE	2.46 %
	Yannick JADOT	2.27 %
	Nicolas DUPONT- AIGNAN	2.27 %
	Anne HIDALGO	1.51 %
	Nathalie ARTHAUD	1.13 %
	Philippe POUTOU	1.13 %



### 702 inscrits

Participation : 79.06%

Votes blancs : 2.70%

Votes nuls : 1.98%

## Second tour

	Emmanuel MACRON	52,63 %
	Marine LE PEN	47,37 %

### 702 inscrits

Participation : 79.63%

Votes blancs : 7.69%

Votes nuls : 3.94%

# Sécurité



Agressions physiques / sexuelles

0



Cambriolages

0



Vols / dégradations

0



Stupéfiants

0

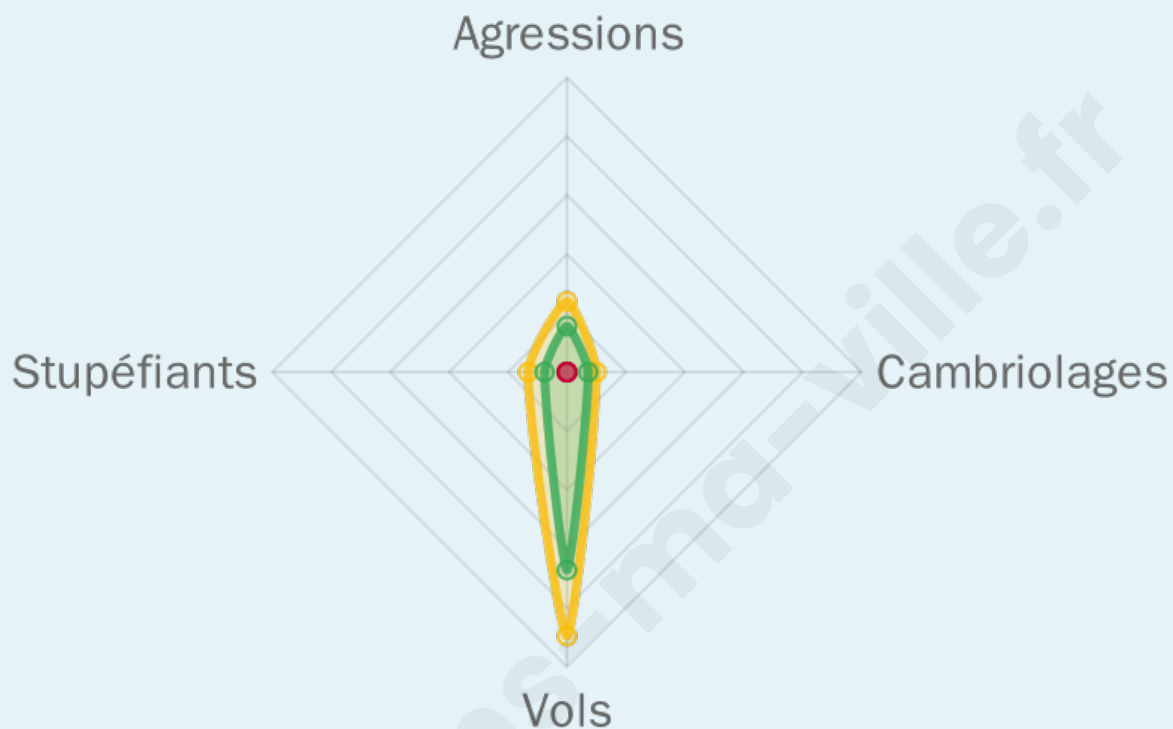
## Evolution du nombre d'infractions



## Pour comparer

(en proportion du nombre d'habitants)

■ Ville ■ Département ■ Région



Sources : Bases statistiques communale, départementale et régionale de la délinquance enregistrée par la police et la gendarmerie nationales selon les dernières parutions officielles de 2025 portant sur l'année 2024 ([data.gouv](https://data.gouv.fr)).

Agressions physiques / sexuelles : Violences sexuelles, coups et blessures volontaires intrafamiliaux, coups et blessures volontaires, autres coups, blessures volontaires et vols violents sans arme.

Cambriolages : Cambriolages de logements.

Vols : Vols avec armes, vols d'accessoires sur véhicules, vols dans les véhicules, vols de véhicules, vols sans violence contre des personnes, destructions, dégradations volontaires et escroqueries.

Stupéfiants : Trafic de stupéfiants dont (AFD) et usage de stupéfiants.

# Services à la population



## Commerce

Hypermarché	X <a href="#">Chantonnay</a> 6km
Supermarché	X <a href="#">Chantonnay</a> 6km
Superette	<b>1</b>
Boulangerie	X <a href="#">Saint-Martin-des-Noyers</a> 6km
Boucherie	X <a href="#">Bournezeau</a> 6km
Restaurant	X <a href="#">Sainte-Cécile</a> 3km
Garage	<b>2</b>
Station-service	X <a href="#">Bournezeau</a> 6km
Banque	X <a href="#">Saint-Martin-des-Noyers</a> 6km
La poste	X <a href="#">Chantonnay</a> 5km
Coiffeur	<b>1</b>
Tabac	X <a href="#">Chantonnay</a> 6km
Bars / discothèque	<b>4</b>
Bibliothèque	X <a href="#">La Ferrière</a> 14km
Cinéma	X <a href="#">Chantonnay</a> 6km
Vétérinaire	X <a href="#">Chantonnay</a> 6km



## Santé

Pharmacie	X <a href="#">Saint-Martin-des-Noyers</a> 6km
Hôpital	X <a href="#">La Roche-sur-Yon</a> 21km
Laboratoire d'analyses médicales	X <a href="#">Chantonnay</a> 7km
Etablissement pour handicapé	X <a href="#">Saint-Martin-des-Noyers</a> 6km
EHPA	X <a href="#">Saint-Martin-des-Noyers</a> 6km
Médecin	X <a href="#">Saint-Martin-des-Noyers</a> 5km
Dentiste	X <a href="#">Bournezeau</a> 6km
Chirurgien	X <a href="#">La Roche-sur-Yon</a> 21km
Dermatologue	X <a href="#">Les Herbiers</a> 23km
Anesthésiste	X <a href="#">La Roche-sur-Yon</a> 21km
Gastro-entérologue	X <a href="#">La Roche-sur-Yon</a> 21km
Gynécologue	X <a href="#">Chantonnay</a> 6km
Cancérologue	X <a href="#">Nantes</a> 65km
Neurologue	X <a href="#">La Roche-sur-Yon</a> 21km
Ophthalmologue	X <a href="#">La Roche-sur-Yon</a> 21km
ORL	X <a href="#">La Roche-sur-Yon</a> 21km
Cardiologue	X <a href="#">La Roche-sur-Yon</a> 21km
Pédiatre	X <a href="#">Sainte-Cécile</a> 7km
Pneumologue	X <a href="#">Sèvremont</a> 25km
Psychologue	X <a href="#">Saint-Laurent-de-la-Salle</a> 18km
Radiologue	X <a href="#">Chantonnay</a> 7km
Rhumatologue	X <a href="#">La Roche-sur-Yon</a> 23km
Sage-femme	X <a href="#">Bournezeau</a> 6km



## Éducation

Crèche	X <a href="#">Saint-Martin-des-Noyers</a> 5km
Ecole maternelle Public	X <a href="#">Chantonnay</a> 6km
Ecole maternelle Privé	X <a href="#">Aizenay</a> 37km
Ecole primaire Public	<b>1</b>
Ecole primaire Privé	X <a href="#">Sainte-Cécile</a> 3km
Collège Public	X <a href="#">Chantonnay</a> 7km
Collège Privé	X <a href="#">Sainte-Cécile</a> 3km
Lycée Public	X <a href="#">Chantonnay</a> 6km
Lycée Privé	X <a href="#">Sainte-Cécile</a> 3km

Sources : Base Sirene des entreprises et de leurs établissements selon les dernières parutions officielles de 2025 portant sur l'année 2024 ([data.gouv](#)). Liste, localisation et tarifs des professionnels de santé selon les dernières parutions officielles de 2025 portant sur l'année 2024 ([opendatasoft](#)) et FINISS Extraction du Fichier des établissements selon les dernières parutions officielles de 2025 portant sur l'année 2024 ([data.gouv](#)). Adresse et géolocalisation des établissements d'enseignement du premier et second degrés selon les dernières parutions officielles de 2025 portant sur l'année 2024 ([data.education.gouv](#))

## Villes autour de Saint-Hilaire-le-Vouhis

Ville	Habitants	Superficie	Pop densité	Pop active	Taux chômage	Revenu moyen	Prix immobilier
Saint-Martin-des-Noyers (1 avis)	2 560	41 km <sup>2</sup>	62 h/km <sup>2</sup>	48.6%	3.3%	22 930 €/an	1 325 €/m <sup>2</sup>
Bournezeau (2 avis)	3 452	60 km <sup>2</sup>	58 h/km <sup>2</sup>	49.8%	2.9%	22 660 €/an	1 264 €/m <sup>2</sup>
Chantonnay (9 avis)	8 557	82 km <sup>2</sup>	104 h/km <sup>2</sup>	44.9%	4.3%	21 500 €/an	1 336 €/m <sup>2</sup>
Saint-Vincent-Sterlanges	747	4 km <sup>2</sup>	187 h/km <sup>2</sup>	51%	4%	21 970 €/an	992 €/m <sup>2</sup>
Sainte-Cécile	1 575	32 km <sup>2</sup>	49 h/km <sup>2</sup>	50%	5%	21 670 €/an	1 231 €/m <sup>2</sup>
Fougeré	1 240	26 km <sup>2</sup>	48 h/km <sup>2</sup>	52.7%	2.5%	22 860 €/an	1 288 €/m <sup>2</sup>
Les Pineaux (1 avis)	688	17 km <sup>2</sup>	40 h/km <sup>2</sup>	48.5%	3.3%	22 360 €/an	1 210 €/m <sup>2</sup>
Saint-Germain-de-Prinçay (1 avis)	1 640	24 km <sup>2</sup>	68 h/km <sup>2</sup>	46.2%	3%	21 890 €/an	1 293 €/m <sup>2</sup>
La Réorthe	1 161	23 km <sup>2</sup>	50 h/km <sup>2</sup>	45.4%	3.5%	21 390 €/an	1 047 €/m <sup>2</sup>
Thorigny	1 275	32 km <sup>2</sup>	40 h/km <sup>2</sup>	52.9%	4.1%	22 350 €/an	1 190 €/m <sup>2</sup>
Mouchamps (4 avis)	3 015	55 km <sup>2</sup>	55 h/km <sup>2</sup>	48%	2.6%	21 950 €/an	1 381 €/m <sup>2</sup>
Essarts en Bocage (6 avis)	6 851	68 km <sup>2</sup>	101 h/km <sup>2</sup>	71%	4.3%	22 670 €/an	1 453 €/m <sup>2</sup>
Sigournais	999	18 km <sup>2</sup>	56 h/km <sup>2</sup>	45.7%	2.4%	22 390 €/an	1 117 €/m <sup>2</sup>
La Chaize-le-Vicomte (2 avis)	3 948	49 km <sup>2</sup>	81 h/km <sup>2</sup>	49.7%	3.2%	23 380 €/an	1 691 €/m <sup>2</sup>
Sainte-Pexine	291	15 km <sup>2</sup>	19 h/km <sup>2</sup>	53.3%	7.6%	20 960 €/an	1 268 €/m <sup>2</sup>

bien-dans-ma-ville.fr



# Vous aimez votre ville ? Notez-la !

Et faites-nous part de vos remarques constructives



Avec

**BIEN** dans ma **VILLE** 