



Version web

# Ville de Saint-Hilaire-le-Château

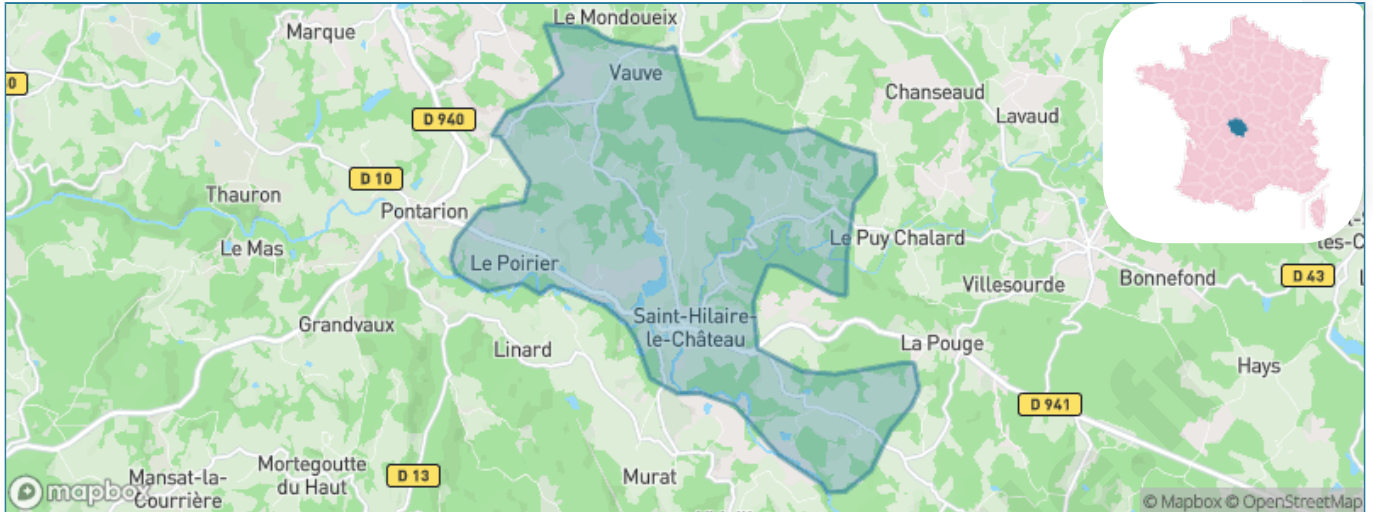
Présenté par

**BIEN** dans  
ma **VILLE** 

# Sommaire

|   |    |
|---|----|
| Situation géographique .....                    | 3  |
| Statistiques sur la population .....            | 4  |
| Evolution du nombre d'habitants .....           | 4  |
| Tranche d'âge .....                             | 5  |
| 0-14 ans .....                                  | 5  |
| 15-29 ans .....                                 | 5  |
| 30-44 ans .....                                 | 5  |
| 45-59 ans .....                                 | 5  |
| 60-74 ans .....                                 | 5  |
| 75-89 ans .....                                 | 5  |
| 90 ans et + .....                               | 5  |
| Activité professionnelle .....                  | 5  |
| Agriculteurs .....                              | 5  |
| Artisans, Commerçants .....                     | 5  |
| Cadres et sup. ....                             | 5  |
| Professions intermédiaires .....                | 5  |
| Employé .....                                   | 5  |
| Ouvrier .....                                   | 5  |
| Retraité .....                                  | 5  |
| Autres .....                                    | 5  |
| Niveau de diplôme .....                         | 6  |
| Sans diplôme ou CEP .....                       | 6  |
| Brevet, BEPC, DNB .....                         | 6  |
| CAP-BEP ou équivalent .....                     | 6  |
| BAC ou équivalent .....                         | 6  |
| BAC+2 .....                                     | 6  |
| BAC+3 ou +4 .....                               | 6  |
| BAC+5 ou plus .....                             | 6  |
| Composition des ménages .....                   | 6  |
| Couple sans enfant .....                        | 6  |
| Couple avec enfant(s) .....                     | 6  |
| Famille monoparentale .....                     | 6  |
| Colocation / Autre .....                        | 6  |
| Personnes seules .....                          | 6  |
| Profils électoraux .....                        | 7  |
| Premier tour .....                              | 7  |
| Sécurité .....                                  | 8  |
| Evolution du nombre d'infractions .....         | 8  |
| Pour comparer .....                             | 9  |
| Services à la population .....                  | 10 |
| Commerce .....                                  | 10 |
| Éducation .....                                 | 10 |
| Villes autour de Saint-Hilaire-le-Château ..... | 11 |

# Situation géographique



## i Informations clés

- **Région** : Nouvelle-Aquitaine
- **Département** : Creuse
- **Code postal** : 23250
- **Superficie** : 19 km<sup>2</sup>



la CREUSE  
le Département

# Statistiques sur la population



Nombre d'habitants

**224**



Age moyen

**49 ans**



Pop active

**42.4%**



Taux chômage

**7.9%**



Pop densité

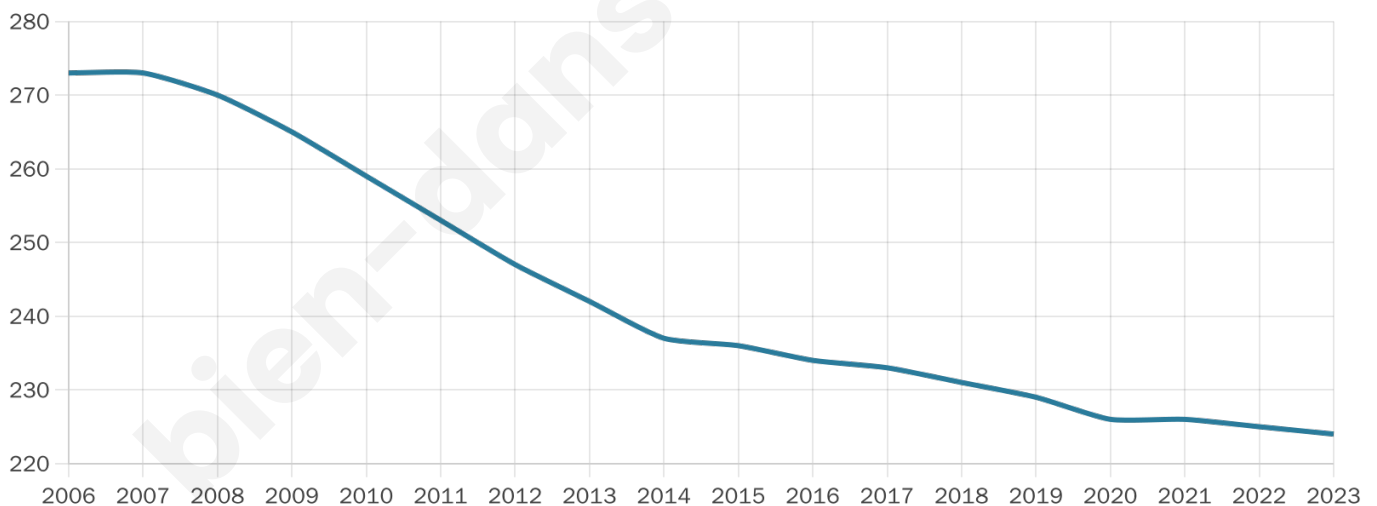
**12 h/km<sup>2</sup>**



Revenu moyen

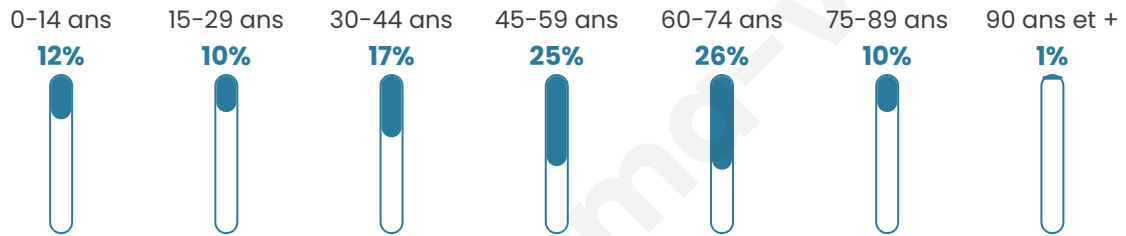
**20 470 €/an**

## Evolution du nombre d'habitants

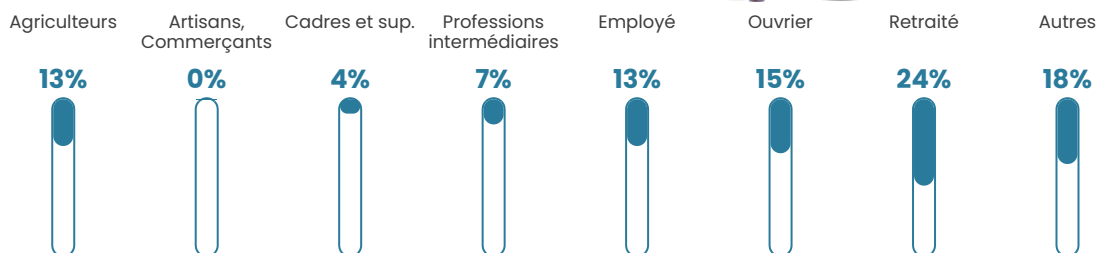


Sources : Institut national de la statistique et des études économiques (insee) selon Les dernières parutions officielles de 2024 portant sur les années 2020, 2021 et 2022.


## Tranche d'âge




## Activité professionnelle



## Niveau de diplôme















## Composition des ménages



# Profils électoraux

## Premier tour

|   |                       |         |
|---|-----------------------|---------|
|    | Marine LE PEN         | 26.76 % |
|    | Jean-Luc MÉLENCHON    | 23.24 % |
|    | Emmanuel MACRON       | 15.49 % |
|    | Jean LASSALLE         | 9.86 %  |
|    | Éric ZEMMOUR          | 7.04 %  |
|   | Yannick JADOT         | 4.93 %  |
|  | Valérie PÉCRESSE      | 4.23 %  |
|  | Fabien ROUSSEL        | 2.82 %  |
|  | Nicolas DUPONT-AIGNAN | 2.82 %  |
|  | Anne HIDALGO          | 2.11 %  |
|  | Nathalie ARTHAUD      | 0.70 %  |
|  | Philippe POUTOU       | 0.00 %  |



### 203 inscrits

Participation : 72.41%

Votes blancs : 0.68%

Votes nuls : 2.72%

## Second tour

|   |                 |         |
|---|-----------------|---------|
|  | Emmanuel MACRON | 46,21 % |
|  | Marine LE PEN   | 53,79 % |

### 203 inscrits

Participation : 72.91%

Votes blancs : 6.76%

Votes nuls : 4.05%

# Sécurité



Agressions physiques / sexuelles

0



Cambriolages

0



Vols / dégradations

0



Stupéfiants

0

## Evolution du nombre d'infractions



## Pour comparer

(en proportion du nombre d'habitants)

■ Ville ■ Département ■ Région



Sources : Bases statistiques communale, départementale et régionale de la délinquance enregistrée par la police et la gendarmerie nationales selon les dernières parutions officielles de 2025 portant sur l'année 2024 ([data.gouv](https://data.gouv.fr)).

Agressions physiques / sexuelles : Violences sexuelles, coups et blessures volontaires intrafamiliaux, coups et blessures volontaires, autres coups, blessures volontaires et vols violents sans arme.

Cambriolages : Cambriolages de logements.

Vols : Vols avec armes, vols d'accessoires sur véhicules, vols dans les véhicules, vols de véhicules, vols sans violence contre des personnes, destructions, dégradations volontaires et escroqueries.

Stupéfiants : Trafic de stupéfiants dont (AFD) et usage de stupéfiants.

# Services à la population



## Commerce

|                    |   |
|--------------------|---|
| Hypermarché        | X <a href="#">Guéret</a> 21km               |
| Supermarché        | X <a href="#">Bourganeuf</a> 11km           |
| Superette          | 1   |
| Boulangerie        | X <a href="#">Pontarion</a> 4km             |
| Boucherie          | X <a href="#">Pontarion</a> 4km             |
| Restaurant         | X <a href="#">Pontarion</a> 4km             |
| Garage             | X <a href="#">Aixe-sur-Vienne</a> 4km       |
| Station-service    | X <a href="#">Bourganeuf</a> 12km           |
| Banque             | X <a href="#">Pontarion</a> 4km             |
| La poste           | X <a href="#">Faux-Mazuras</a> 13km         |
| Coiffeur           | X <a href="#">Pontarion</a> 4km             |
| Tabac              | X <a href="#">Vallière</a> 14km             |
| Bars / discothèque | X <a href="#">Le Monteil-au-Vicomte</a> 7km |
| Bibliothèque       | X <a href="#">Guéret</a> 21km               |
| Cinéma             | X <a href="#">Guéret</a> 21km               |
| Vétérinaire        | X <a href="#">Pontarion</a> 4km             |



## Santé

|                                  |  |
|----------------------------------|--|
| Pharmacie                        | X <a href="#">Pontarion</a> 4km                  |
| Hôpital                          | X <a href="#">Bourganeuf</a> 12km                |
| Laboratoire d'analyses médicales | X <a href="#">Aubusson</a> 21km                  |
| Etablissement pour handicapé     | X <a href="#">Guéret</a> 20km                    |
| EHPA                             | X <a href="#">Le Monteil-au-Vicomte</a> 7km      |
| Médecin                          | X <a href="#">Saint-Georges-la-Pouge</a> 5km     |
| Dentiste                         | X <a href="#">Bourganeuf</a> 12km                |
| Chirurgien                       | X <a href="#">Saint-Pierre-Bellevue</a> 10km     |
| Dermatologue                     | X <a href="#">Limoges</a> 51km                   |
| Anesthésiste                     | X <a href="#">Guéret</a> 22km                    |
| Gastro-entérologue               | X <a href="#">Guéret</a> 22km                    |
| Gynécologue                      | X <a href="#">Guéret</a> 20km                    |
| Cancérologue                     | X <a href="#">Limoges</a> 51km                   |
| Neurologue                       | X <a href="#">Limoges</a> 51km                   |
| Ophtalmologue                    | X <a href="#">Guéret</a> 22km                    |
| ORL                              | X <a href="#">Limoges</a> 51km                   |
| Cardiologue                      | X <a href="#">Guéret</a> 20km                    |
| Pédiatre                         | X <a href="#">Limoges</a> 52km                   |
| Pneumologue                      | X <a href="#">Guéret</a> 21km                    |
| Psychologue                      | X <a href="#">La Jonchère-Saint-Maurice</a> 32km |
| Radiologue                       | X <a href="#">Ahun</a> 16km                      |
| Rhumatologue                     | X <a href="#">Guéret</a> 22km                    |
| Sage-femme                       | X <a href="#">Bourganeuf</a> 11km                |



## Éducation

|                         |   |
|-------------------------|---|
| Crèche                  | X <a href="#">Saint-Sulpice-les-Champs</a> 10km |
| Ecole maternelle Public | 1   |
| Ecole maternelle Privé  | X <a href="#">Limoges</a> 55km                  |
| Ecole primaire Public   | X <a href="#">Pontarion</a> 4km                 |
| Ecole primaire Privé    | X <a href="#">Guéret</a> 21km                   |
| Collège Public          | X <a href="#">Bourganeuf</a> 12km               |
| Collège Privé           | X <a href="#">Boussac-Bourg</a> 49km            |
| Lycée Public            | X <a href="#">Bourganeuf</a> 12km               |
| Lycée Privé             | X <a href="#">Treignac</a> 50km                 |

Sources : Base Sirene des entreprises et de leurs établissements selon les dernières parutions officielles de 2025 portant sur l'année 2024 ([data.gouv](#)). Liste, localisation et tarifs des professionnels de santé selon les dernières parutions officielles de 2025 portant sur l'année 2024 ([opendatasoft](#)) et FINISS Extraction du Fichier des établissements selon les dernières parutions officielles de 2025 portant sur l'année 2024 ([data.gouv](#)). Adresse et géolocalisation des établissements d'enseignement du premier et second degrés selon les dernières parutions officielles de 2025 portant sur l'année 2024 ([data.education.gouv](#))

## Villes autour de Saint-Hilaire-le-Château

| Ville                     | Habitants | Superficie         | Pop densité          | Pop active | Taux chômage | Revenu moyen | Prix immobilier        |
|---------------------------|-----------|--------------------|----------------------|------------|--------------|--------------|------------------------|
| Vidaillat                 | 204       | 23 km <sup>2</sup> | 9 h/km <sup>2</sup>  | 34.8%      | 3.9%         | 18 550 €/an  | 687 €/m <sup>2</sup>   |
| La Pouge                  | 96        | 7 km <sup>2</sup>  | 14 h/km <sup>2</sup> | 37.5%      | 3.1%         | NC           | 851 €/m <sup>2</sup>   |
| Soubrebost                | 139       | 20 km <sup>2</sup> | 7 h/km <sup>2</sup>  | 42.4%      | 5.8%         | 21 000 €/an  | 562 €/m <sup>2</sup>   |
| Pontarion                 | 357       | 5 km <sup>2</sup>  | 71 h/km <sup>2</sup> | 45.4%      | 4.8%         | 21 380 €/an  | 1 142 €/m <sup>2</sup> |
| La Chapelle-Saint-Martial | 79        | 10 km <sup>2</sup> | 8 h/km <sup>2</sup>  | 45.6%      | 2.5%         | NC           | 482 €/m <sup>2</sup>   |
| Chavanat                  | 137       | 12 km <sup>2</sup> | 11 h/km <sup>2</sup> | 40.9%      | 3.6%         | 18 680 €/an  | 818 €/m <sup>2</sup>   |
| Saint-Georges-la-Pouge    | 355       | 24 km <sup>2</sup> | 15 h/km <sup>2</sup> | 43.7%      | 5.9%         | 20 090 €/an  | 773 €/m <sup>2</sup>   |
| Thauron                   | 166       | 22 km <sup>2</sup> | 8 h/km <sup>2</sup>  | 41.6%      | 3%           | 19 810 €/an  | 1 002 €/m <sup>2</sup> |
| Le Monteil-au-Vicomte     | 215       | 14 km <sup>2</sup> | 15 h/km <sup>2</sup> | 36.3%      | 5.6%         | 18 540 €/an  | 901 €/m <sup>2</sup>   |
| Saint-Pierre-Bellevue     | 215       | 32 km <sup>2</sup> | 7 h/km <sup>2</sup>  | 34.9%      | 3.3%         | 19 720 €/an  | 721 €/m <sup>2</sup>   |
| Le Donzeil                | 186       | 13 km <sup>2</sup> | 14 h/km <sup>2</sup> | 42.5%      | 5.4%         | 18 450 €/an  | 765 €/m <sup>2</sup>   |
| Mansat-la-Courrière       | 73        | 9 km <sup>2</sup>  | 8 h/km <sup>2</sup>  | 47.9%      | 4.1%         | NC           | 1 788 €/m <sup>2</sup> |
| Sardent (1 avis)          | 760       | 41 km <sup>2</sup> | 19 h/km <sup>2</sup> | 42%        | 5.4%         | 21 270 €/an  | 1 245 €/m <sup>2</sup> |
| Sous-Parsat               | 112       | 9 km <sup>2</sup>  | 12 h/km <sup>2</sup> | 42%        | 6.3%         | 24 970 €/an  | 916 €/m <sup>2</sup>   |
| Maisonnisses              | 176       | 11 km <sup>2</sup> | 16 h/km <sup>2</sup> | 42.6%      | 4%           | 20 000 €/an  | 694 €/m <sup>2</sup>   |

bien-dans-ma-ville.fr



# Vous aimez votre ville ? Notez-la !

Et faites-nous part de vos remarques constructives



Avec

**BIEN** dans  
ma **VILLE** 