



Version web

# Ville de Saint-Hilaire-la-Gravelle

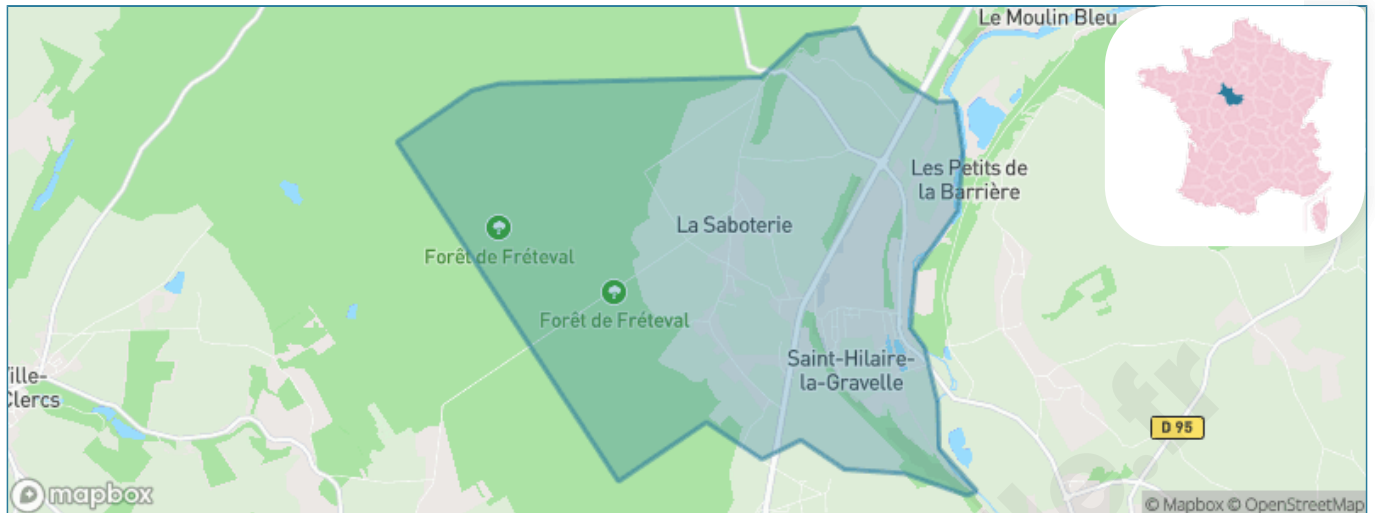
Présenté par

**BIEN** dans ma **VILLE** 

# Sommaire

Situation géographique .....	3
Statistiques sur la population .....	4
Evolution du nombre d'habitants .....	4
Tranche d'âge .....	5
0-14 ans .....	5
15-29 ans .....	5
30-44 ans .....	5
45-59 ans .....	5
60-74 ans .....	5
75-89 ans .....	5
90 ans et + .....	5
Activité professionnelle .....	5
Agriculteurs .....	5
Artisans, Commerçants .....	5
Cadres et sup. ....	5
Professions intermédiaires .....	5
Employé .....	5
Ouvrier .....	5
Retraité .....	5
Autres .....	5
Niveau de diplôme .....	6
Sans diplôme ou CEP .....	6
Brevet, BEPC, DNB .....	6
CAP-BEP ou équivalent .....	6
BAC ou équivalent .....	6
BAC+2 .....	6
BAC+3 ou +4 .....	6
BAC+5 ou plus .....	6
Composition des ménages .....	6
Couple sans enfant .....	6
Couple avec enfant(s) .....	6
Famille monoparentale .....	6
Colocation / Autre .....	6
Personnes seules .....	6
Profils électoraux .....	7
Premier tour .....	7
Sécurité .....	8
Evolution du nombre d'infractions .....	8
Pour comparer .....	9
Services à la population .....	10
Commerce .....	10
Éducation .....	10
Villes autour de Saint-Hilaire-la-Gravelle .....	11

# Situation géographique



## i Informations clés

- **Région** : Centre-Val de Loire
- **Département** : Loir-et-Cher
- **Code postal** : 41160
- **Superficie** : 17 km<sup>2</sup>



# Statistiques sur la population



Nombre d'habitants

**652**



Age moyen

**45 ans**



Pop active

**42.9%**



Taux chômage

**11.8%**



Pop densité

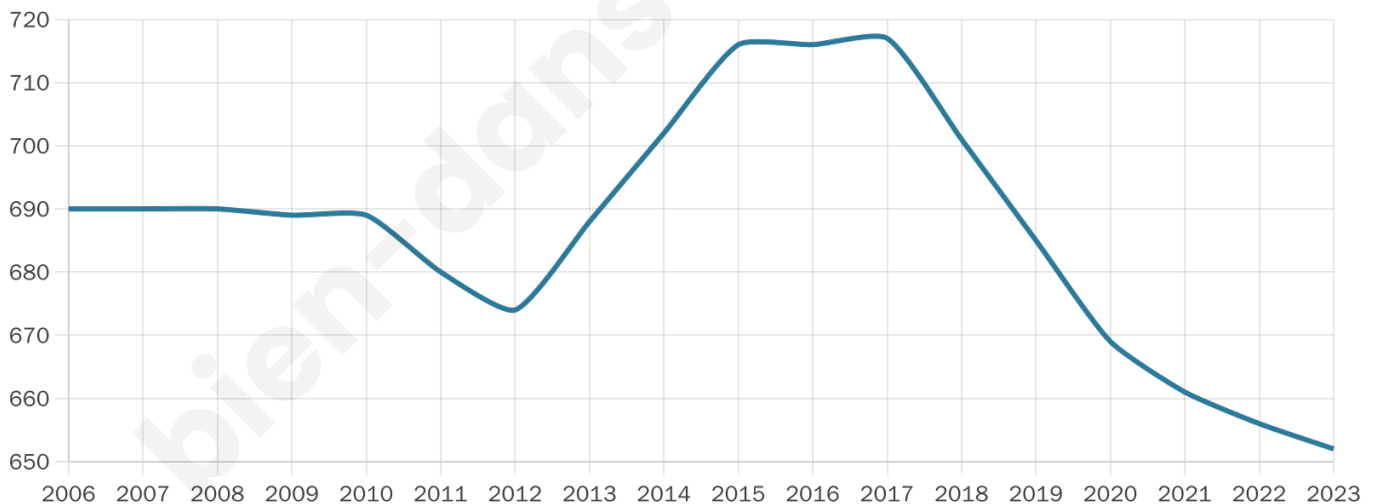
**38 h/km<sup>2</sup>**



Revenu moyen

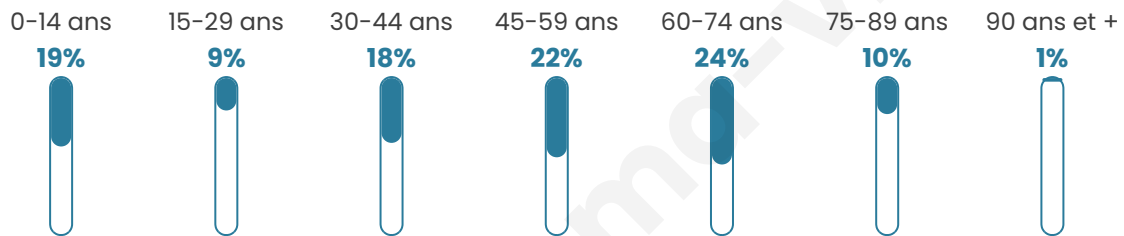
**20 970 €/an**

## Evolution du nombre d'habitants

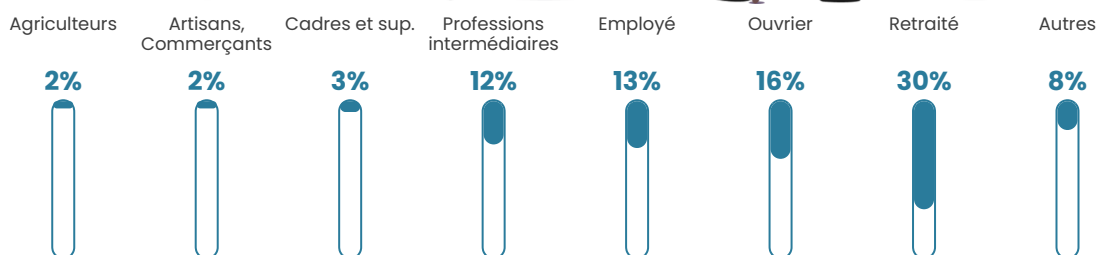


Sources : Institut national de la statistique et des études économiques (insee) selon Les dernières parutions officielles de 2024 portant sur les années 2020, 2021 et 2022.

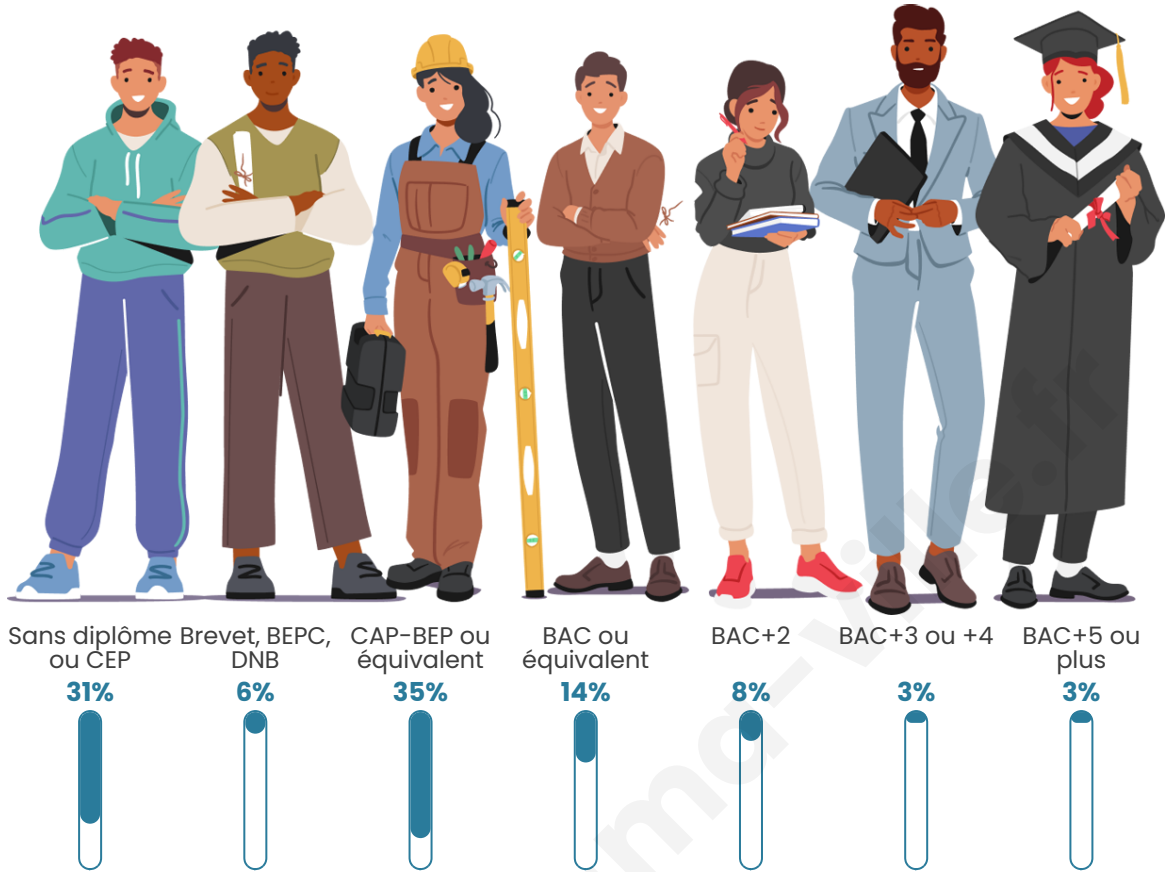
## Tranche d'âge




## Activité professionnelle



## Niveau de diplôme












## Composition des ménages



# Profils électoraux

## Premier tour

	Marine LE PEN	43.25 %
	Emmanuel MACRON	23.97 %
	Jean-Luc MÉLENCHON	9.64 %
	Éric ZEMMOUR	5.23 %
	Yannick JADOT	3.86 %
	Jean LASSALLE	3.03 %
	Anne HIDALGO	3.03 %
	Valérie PÉCRESE	2.75 %
	Nicolas DUPONT-AIGNAN	1.93 %
	Nathalie ARTHAUD	1.38 %
	Fabien ROUSSEL	1.38 %
	Philippe POUTOU	0.55 %



### 472 inscrits

Participation : 77.75%

Votes blancs : 0.82%

Votes nuls : 0.27%

## Second tour

	Emmanuel MACRON	41,69 %
	Marine LE PEN	58,31 %

### 472 inscrits

Participation : 78.81%

Votes blancs : 5.65%

Votes nuls : 2.15%

# Sécurité



Agressions physiques / sexuelles

0



Cambriolages

0



Vols / dégradations

0



Stupéfiants

0

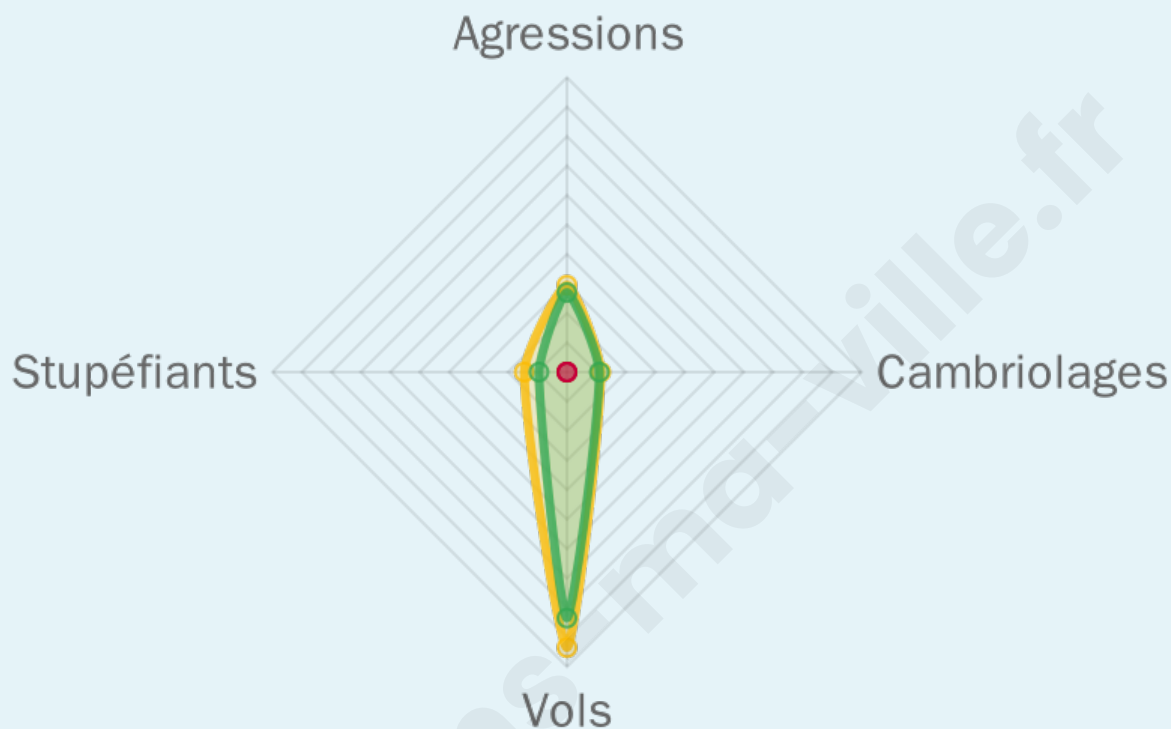
## Evolution du nombre d'infractions



## Pour comparer

(en proportion du nombre d'habitants)

■ Ville ■ Département ■ Région



Sources : Bases statistiques communale, départementale et régionale de la délinquance enregistrée par la police et la gendarmerie nationales selon les dernières parutions officielles de 2025 portant sur l'année 2024 ([data.gouv](https://data.gouv.fr)).

Agressions physiques / sexuelles : Violences sexuelles, coups et blessures volontaires intrafamiliaux, coups et blessures volontaires, autres coups, blessures volontaires et vols violents sans arme.

Cambriolages : Cambriolages de logements.

Vols : Vols avec armes, vols d'accessoires sur véhicules, vols dans les véhicules, vols de véhicules, vols sans violence contre des personnes, destructions, dégradations volontaires et escroqueries.

Stupéfiants : Trafic de stupéfiants dont (AFD) et usage de stupéfiants.

# Services à la population



## Commerce

Hypermarché	X <a href="#">Vendôme</a> 17km
Supermarché	X <a href="#">Morée</a> 2km
Superette	X <a href="#">Fréteval</a> 3km
Boulangerie	1
Boucherie	X <a href="#">Morée</a> 3km
Restaurant	X <a href="#">Fréteval</a> 1km
Garage	1
Station-service	X <a href="#">Morée</a> 3km
Banque	X <a href="#">Morée</a> 3km
La poste	X <a href="#">La Ville-aux-Clercs</a> 9km
Coiffeur	1
Tabac	X <a href="#">Fréteval</a> 3km
Bars / discothèque	X <a href="#">Morée</a> 3km
Bibliothèque	X <a href="#">Châteaudun</a> 20km
Cinéma	X <a href="#">Commune nouvelle d'Arrou</a> 14km
Vétérinaire	X <a href="#">La Ville-aux-Clercs</a> 8km



## Santé

Pharmacie	X <a href="#">Morée</a> 2km
Hôpital	X <a href="#">Vendôme</a> 17km
Laboratoire d'analyses médicales	X <a href="#">Vendôme</a> 17km
Etablissement pour handicapé	X <a href="#">La Ville-aux-Clercs</a> 9km
EHPA	X <a href="#">Morée</a> 3km
Médecin	X <a href="#">Morée</a> 3km
Dentiste	X <a href="#">Cloyes-les-Trois-Rivières</a> 9km
Chirurgien	X <a href="#">Vendôme</a> 17km
Dermatologue	X <a href="#">Vendôme</a> 16km
Anesthésiste	X <a href="#">La Bazoches-Gouet</a> 30km
Gastro-entérologue	X <a href="#">Vendôme</a> 17km
Gynécologue	X <a href="#">Vendôme</a> 17km
Cancérologue	X <a href="#">La Chaussée-Saint-Victor</a> 35km
Neurologue	X <a href="#">Baillou</a> 25km
Ophtalmologue	X <a href="#">Vendôme</a> 17km
ORL	X <a href="#">Vendôme</a> 17km
Cardiologue	X <a href="#">Vendôme</a> 17km
Pédiatre	X <a href="#">La Chaussée-Saint-Victor</a> 35km
Pneumologue	X <a href="#">Vendôme</a> 17km
Psychologue	X <a href="#">Vendôme</a> 18km
Radiologue	X <a href="#">Vendôme</a> 17km
Rhumatologue	X <a href="#">Vendôme</a> 16km
Sage-femme	X <a href="#">Vendôme</a> 16km



## Éducation

Crèche	X <a href="#">Morée</a> 3km
Ecole maternelle Public	X <a href="#">Moisy</a> 9km
Ecole maternelle Privé	X <a href="#">Orléans</a> 52km
Ecole primaire Public	1
Ecole primaire Privé	X <a href="#">Renay</a> 9km
Collège Public	X <a href="#">Morée</a> 3km
Collège Privé	X <a href="#">Renay</a> 9km
Lycée Public	X <a href="#">Vendôme</a> 16km
Lycée Privé	X <a href="#">Vendôme</a> 17km

Sources : Base Sirene des entreprises et de leurs établissements selon les dernières parutions officielles de 2025 portant sur l'année 2024 ([data.gouv](#)). Liste, localisation et tarifs des professionnels de santé selon les dernières parutions officielles de 2025 portant sur l'année 2024 ([opendatasoft](#)) et FINISS Extraction du Fichier des établissements selon les dernières parutions officielles de 2025 portant sur l'année 2024 ([data.gouv](#)). Adresse et géolocalisation des établissements d'enseignement du premier et second degrés selon les dernières parutions officielles de 2025 portant sur l'année 2024 ([data.education.gouv](#))

## Villes autour de Saint-Hilaire-la-Gravelle

Ville	Habitants	Superficie	Pop densité	Pop active	Taux chômage	Revenu moyen	Prix immobilier
Morée (1 avis)	1 077	25 km <sup>2</sup>	43 h/km <sup>2</sup>	39.6%	3.2%	22 150 €/an	854 €/m <sup>2</sup>
Fréteval	1 063	20 km <sup>2</sup>	53 h/km <sup>2</sup>	44.4%	4%	20 870 €/an	1 085 €/m <sup>2</sup>
Saint-Jean-Froidmentel	505	17 km <sup>2</sup>	30 h/km <sup>2</sup>	52.5%	4.6%	22 960 €/an	1 258 €/m <sup>2</sup>
Busloup	494	18 km <sup>2</sup>	27 h/km <sup>2</sup>	48.2%	3%	22 670 €/an	1 128 €/m <sup>2</sup>
Lignières (1 avis)	412	15 km <sup>2</sup>	27 h/km <sup>2</sup>	47.3%	2.7%	23 430 €/an	1 026 €/m <sup>2</sup>
Brévainville	159	16 km <sup>2</sup>	10 h/km <sup>2</sup>	51.6%	8.8%	21 140 €/an	1 188 €/m <sup>2</sup>
Pezou	1 101	14 km <sup>2</sup>	79 h/km <sup>2</sup>	46.2%	3.6%	22 520 €/an	1 139 €/m <sup>2</sup>
Villebout	118	11 km <sup>2</sup>	11 h/km <sup>2</sup>	40.7%	3.4%	21 740 €/an	1 410 €/m <sup>2</sup>
Renay	174	12 km <sup>2</sup>	15 h/km <sup>2</sup>	48.3%	4%	24 380 €/an	1 086 €/m <sup>2</sup>
Moisy	337	17 km <sup>2</sup>	20 h/km <sup>2</sup>	50.7%	3.9%	21 460 €/an	941 €/m <sup>2</sup>
La Ville-aux-Clercs (1 avis)	1 200	26 km <sup>2</sup>	46 h/km <sup>2</sup>	41.9%	4.7%	21 330 €/an	1 153 €/m <sup>2</sup>
Fontaine-Raoul	231	21 km <sup>2</sup>	11 h/km <sup>2</sup>	47.2%	3%	21 090 €/an	1 471 €/m <sup>2</sup>
Cloyes-les-Trois-Rivières (1 avis)	5 607	119 km <sup>2</sup>	47 h/km <sup>2</sup>	40.9%	3.9%	22 660 €/an	1 182 €/m <sup>2</sup>
Lisle	181	6 km <sup>2</sup>	30 h/km <sup>2</sup>	55.8%	1.7%	23 720 €/an	1 592 €/m <sup>2</sup>
Ouzouer-le-Doyen	226	16 km <sup>2</sup>	14 h/km <sup>2</sup>	44.7%	5.3%	23 000 €/an	995 €/m <sup>2</sup>

bien-dans-ma-ville.fr



# Vous aimez votre ville ? Notez-la !

Et faites-nous part de vos remarques constructives



Avec

**BIEN** dans ma **VILLE** 