



Version web

# Ville de Saint-Hilaire-en-Woëvre

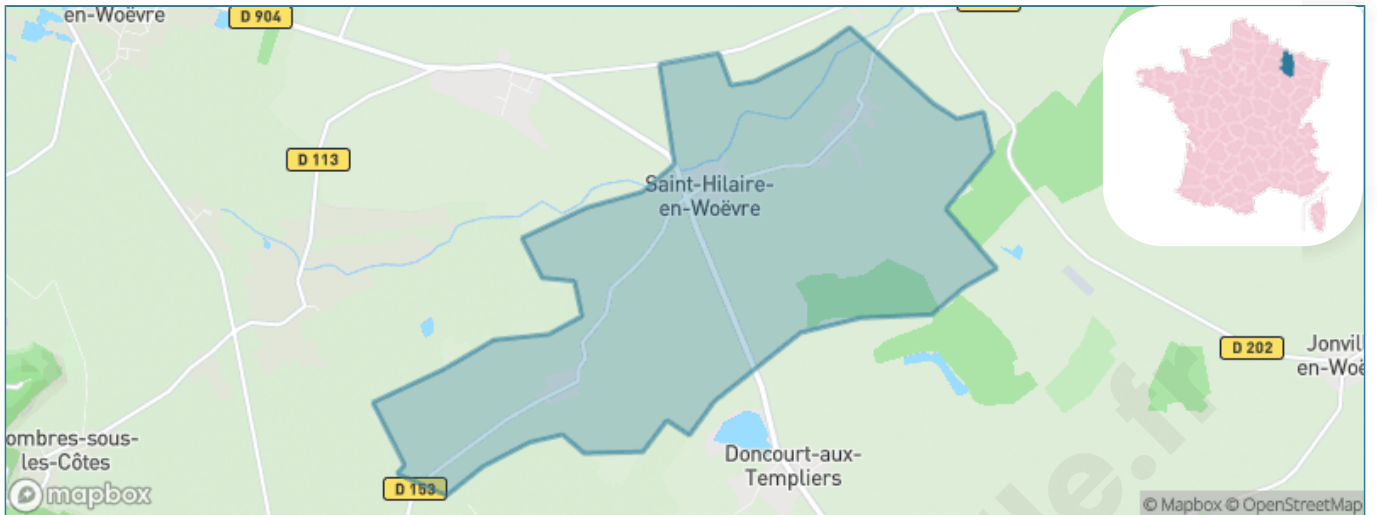
Présenté par

**BIEN** dans ma **VILLE** 

# Sommaire

Situation géographique .....	3
Statistiques sur la population .....	4
Evolution du nombre d'habitants .....	4
Tranche d'âge .....	5
0-14 ans .....	5
15-29 ans .....	5
30-44 ans .....	5
45-59 ans .....	5
60-74 ans .....	5
75-89 ans .....	5
90 ans et + .....	5
Activité professionnelle .....	5
Agriculteurs .....	5
Artisans, Commerçants .....	5
Cadres et sup. ....	5
Professions intermédiaires .....	5
Employé .....	5
Ouvrier .....	5
Retraité .....	5
Autres .....	5
Niveau de diplôme .....	6
Sans diplôme ou CEP .....	6
Brevet, BEPC, DNB .....	6
CAP-BEP ou équivalent .....	6
BAC ou équivalent .....	6
BAC+2 .....	6
BAC+3 ou +4 .....	6
BAC+5 ou plus .....	6
Composition des ménages .....	6
Couple sans enfant .....	6
Couple avec enfant(s) .....	6
Famille monoparentale .....	6
Colocation / Autre .....	6
Personnes seules .....	6
Profils électoraux .....	7
Premier tour .....	7
Sécurité .....	8
Evolution du nombre d'infractions .....	8
Pour comparer .....	9
Services à la population .....	10
Commerce .....	10
Éducation .....	10
Villes autour de Saint-Hilaire-en-Woëvre .....	11

# Situation géographique



## i Informations clés

- **Région** : Grand Est
- **Département** : Meuse
- **Code postal** : 55160
- **Superficie** : 11 km<sup>2</sup>



# Statistiques sur la population



Nombre d'habitants

**179**



Age moyen

**40 ans**



Pop active

**47.5%**



Taux chômage

**6.8%**



Pop densité

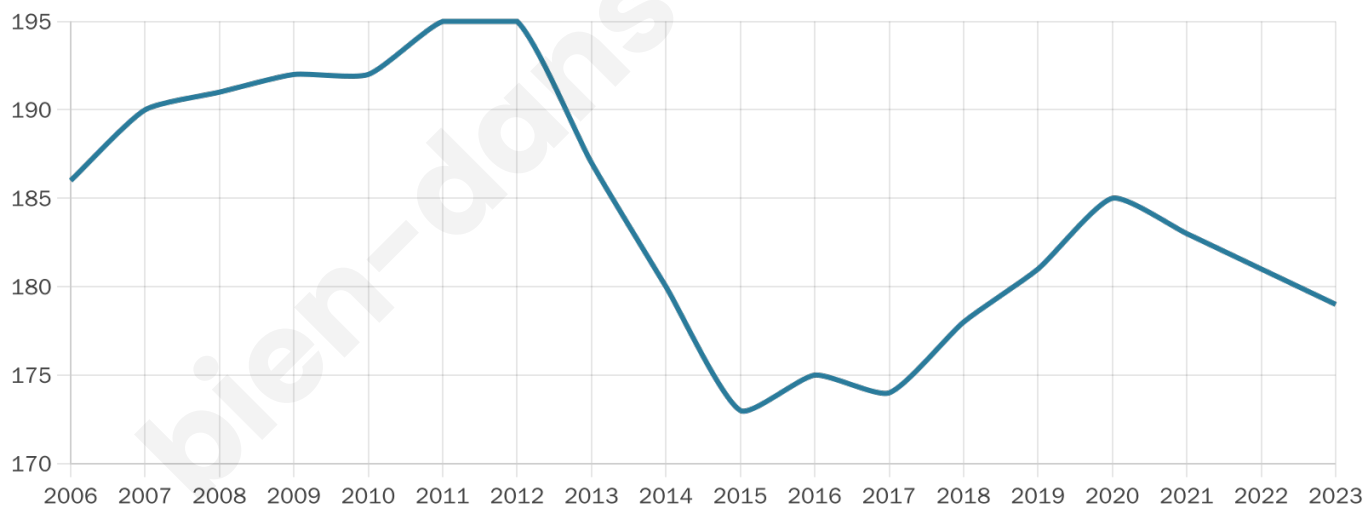
**16 h/km<sup>2</sup>**



Revenu moyen

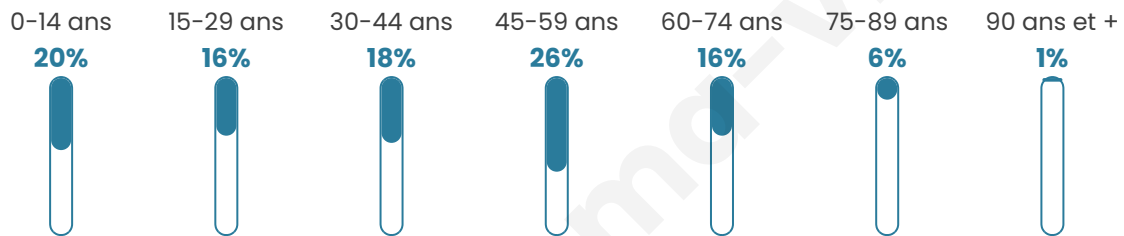
**21 920 €/an**

## Evolution du nombre d'habitants

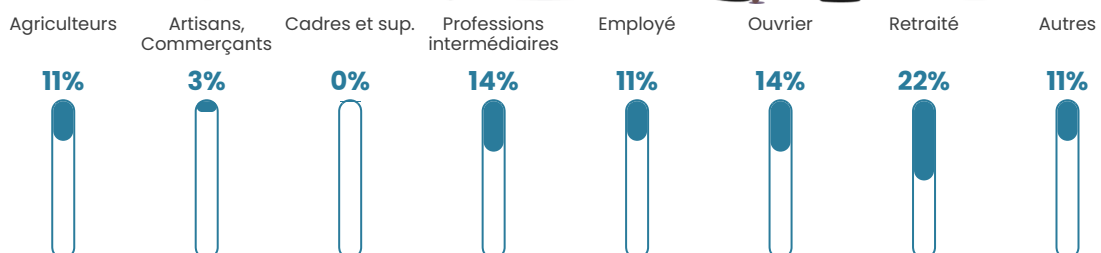


Sources : Institut national de la statistique et des études économiques (insee) selon Les dernières parutions officielles de 2024 portant sur les années 2020, 2021 et 2022.


## Tranche d'âge




## Activité professionnelle



## Niveau de diplôme




## Composition des ménages



# Profils électoraux

## Premier tour

	Marine LE PEN	36.70 %
	Emmanuel MACRON	18.35 %
	Jean-Luc MÉLENCHON	14.68 %
	Éric ZEMMOUR	7.34 %
	Yannick JADOT	7.34 %
	Valérie PÉCRESE	5.50 %
	Jean LASSALLE	3.67 %
	Fabien ROUSSEL	2.75 %
	Anne HIDALGO	1.83 %
	Nicolas DUPONT-AIGNAN	1.83 %
	Nathalie ARTHAUD	0.00 %
	Philippe POUTOU	0.00 %



### 148 inscrits

Participation : 73.65%

Votes blancs : 0.00%

Votes nuls : 0.00%

## Second tour

	Emmanuel MACRON	38,46 %
	Marine LE PEN	61,54 %

### 148 inscrits

Participation : 75%

Votes blancs : 3.6%

Votes nuls : 2.7%

# Sécurité



Agressions physiques / sexuelles

0



Cambriolages

0



Vols / dégradations

0



Stupéfiants

0

## Evolution du nombre d'infractions



## Pour comparer

(en proportion du nombre d'habitants)



Sources : Bases statistiques communale, départementale et régionale de la délinquance enregistrée par la police et la gendarmerie nationales selon les dernières parutions officielles de 2025 portant sur l'année 2024 ([data.gouv](https://data.gouv.fr)).

Agressions physiques / sexuelles : Violences sexuelles, coups et blessures volontaires intrafamiliaux, coups et blessures volontaires, autres coups, blessures volontaires et vols violents sans arme.

Cambriolages : Cambriolages de logements.

Vols : Vols avec armes, vols d'accessoires sur véhicules, vols dans les véhicules, vols de véhicules, vols sans violence contre des personnes, destructions, dégradations volontaires et escroqueries.

Stupéfiants : Trafic de stupéfiants dont (AFD) et usage de stupéfiants.

# Services à la population



## Commerce

Hypermarché	X <a href="#">Conflans-en-Jarnisy</a> 15km
Supermarché	X <a href="#">Vigneulles-lès-Hattonchâtel</a> 12km
Superette	X <a href="#">Fresnes-en-Woëvre</a> 5km
Boulangerie	X <a href="#">Fresnes-en-Woëvre</a> 6km
Boucherie	X <a href="#">Saint-Maurice-sous-les-Côtes</a> 8km
Restaurant	X <a href="#">Fresnes-en-Woëvre</a> 5km
Garage	X <a href="#">Riaville</a> 3km
Station-service	X <a href="#">Haudiomont</a> 10km
Banque	X <a href="#">Fresnes-en-Woëvre</a> 5km
La poste	X <a href="#">Bonzée</a> 8km
Coiffeur	X <a href="#">Maizeray</a> 2km
Tabac	X <a href="#">Jarny</a> 15km
Bars / discothèque	X <a href="#">Fresnes-en-Woëvre</a> 5km
Bibliothèque	X <a href="#">Jarny</a> 15km
Cinéma	X <a href="#">Conflans-en-Jarnisy</a> 15km
Vétérinaire	X <a href="#">Fresnes-en-Woëvre</a> 5km



## Santé

Pharmacie	X <a href="#">Fresnes-en-Woëvre</a> 6km
Hôpital	X <a href="#">Jarny</a> 15km
Laboratoire d'analyses médicales	X <a href="#">Étain</a> 15km
Etablissement pour handicapé	X <a href="#">Fresnes-en-Woëvre</a> 5km
EHPA	X <a href="#">Hannonville-sous-les-Côtes</a> 6km
Médecin	X <a href="#">Fresnes-en-Woëvre</a> 6km
Dentiste	X <a href="#">Fresnes-en-Woëvre</a> 6km
Chirurgien	X <a href="#">Saint-Mihiel</a> 24km
Dermatologue	X <a href="#">Verdun</a> 25km
Anesthésiste	X <a href="#">Metz</a> 37km
Gastro-entérologue	X <a href="#">Pont-à-Mousson</a> 32km
Gynécologue	X <a href="#">Verdun</a> 24km
Cancérologue	X <a href="#">Thionville</a> 46km
Neurologue	X <a href="#">Pont-à-Mousson</a> 33km
Ophtalmologue	X <a href="#">Verdun</a> 25km
ORL	X <a href="#">Pont-à-Mousson</a> 31km
Cardiologue	X <a href="#">Jarny</a> 16km
Pédiatre	X <a href="#">Verdun</a> 25km
Pneumologue	X <a href="#">Verdun</a> 25km
Psychologue	X <a href="#">Étain</a> 15km
Radiologue	X <a href="#">Verdun</a> 24km
Rhumatologue	X <a href="#">Joeuf</a> 27km
Sage-femme	X <a href="#">Jarny</a> 15km



## Éducation

Crèche	X <a href="#">Hannonville-sous-les-Côtes</a> 6km
Ecole maternelle Public	X <a href="#">Fresnes-en-Woëvre</a> 5km
Ecole maternelle Privé	X <a href="#">Sainte-Ruffine</a> 29km
Ecole primaire Public	X <a href="#">Fresnes-en-Woëvre</a> 5km
Ecole primaire Privé	X <a href="#">Saint-Mihiel</a> 24km
Collège Public	X <a href="#">Fresnes-en-Woëvre</a> 5km
Collège Privé	X <a href="#">Verdun</a> 25km
Lycée Public	X <a href="#">Jarny</a> 15km
Lycée Privé	X <a href="#">Verdun</a> 25km

Sources : Base Sirene des entreprises et de leurs établissements selon les dernières parutions officielles de 2025 portant sur l'année 2024 ([data.gouv](#)). Liste, localisation et tarifs des professionnels de santé selon les dernières parutions officielles de 2025 portant sur l'année 2024 ([opendatasoft](#)) et FINISS Extraction du Fichier des établissements selon les dernières parutions officielles de 2025 portant sur l'année 2024 ([data.gouv](#)). Adresse et géolocalisation des établissements d'enseignement du premier et second degrés selon les dernières parutions officielles de 2025 portant sur l'année 2024 ([data.education.gouv](#))

## Villes autour de Saint-Hilaire-en-Woëvre

Ville	Habitants	Superficie	Pop densité	Pop active	Taux chômage	Revenu moyen	Prix immobilier
Marchéville-en-Woëvre	69	5 km <sup>2</sup>	14 h/km <sup>2</sup>	42%	1.4%	NC	1 550 €/m <sup>2</sup>
Maizeray	26	3 km <sup>2</sup>	9 h/km <sup>2</sup>	46.2%	7.7%	NC	NC
Doncourt-aux-Templiers	74	6 km <sup>2</sup>	12 h/km <sup>2</sup>	43.2%	9.5%	NC	800 €/m <sup>2</sup>
Moulotte (1 avis)	87	5 km <sup>2</sup>	17 h/km <sup>2</sup>	54%	4.6%	NC	NC
Harville	112	5 km <sup>2</sup>	22 h/km <sup>2</sup>	49.1%	2.7%	21 980 €/an	947 €/m <sup>2</sup>
Riaville	51	3 km <sup>2</sup>	17 h/km <sup>2</sup>	52.9%	7.8%	NC	NC
Saulx-lès-Champlon	116	7 km <sup>2</sup>	17 h/km <sup>2</sup>	50.9%	2.6%	22 440 €/an	NC
Pareid	110	7 km <sup>2</sup>	16 h/km <sup>2</sup>	50%	2.7%	23 670 €/an	NC
Villers-sous-Pareid	77	6 km <sup>2</sup>	13 h/km <sup>2</sup>	48.1%	9.1%	NC	780 €/m <sup>2</sup>
Pintheville	101	5 km <sup>2</sup>	20 h/km <sup>2</sup>	52.5%	3%	NC	374 €/m <sup>2</sup>
Avillers-Sainte-Croix	80	5 km <sup>2</sup>	16 h/km <sup>2</sup>	40%	2.5%	NC	417 €/m <sup>2</sup>
Hannonville-sous-les-Côtes (2 avis)	556	15 km <sup>2</sup>	37 h/km <sup>2</sup>	38.1%	2.9%	20 610 €/an	630 €/m <sup>2</sup>
Hennemont	111	10 km <sup>2</sup>	11 h/km <sup>2</sup>	48.6%	3.6%	23 360 €/an	995 €/m <sup>2</sup>
Woël (1 avis)	209	13 km <sup>2</sup>	16 h/km <sup>2</sup>	45.9%	5.3%	22 380 €/an	1 128 €/m <sup>2</sup>
Herbeuville	181	6 km <sup>2</sup>	30 h/km <sup>2</sup>	48.1%	5%	22 690 €/an	2 200 €/m <sup>2</sup>

bien-dans-ma-ville.fr



# Vous aimez votre ville ? Notez-la !

Et faites-nous part de vos remarques constructives



Avec

**BIEN** dans ma **VILLE** 