



Version web

Ville de Saint-Hilaire-en-Lignières

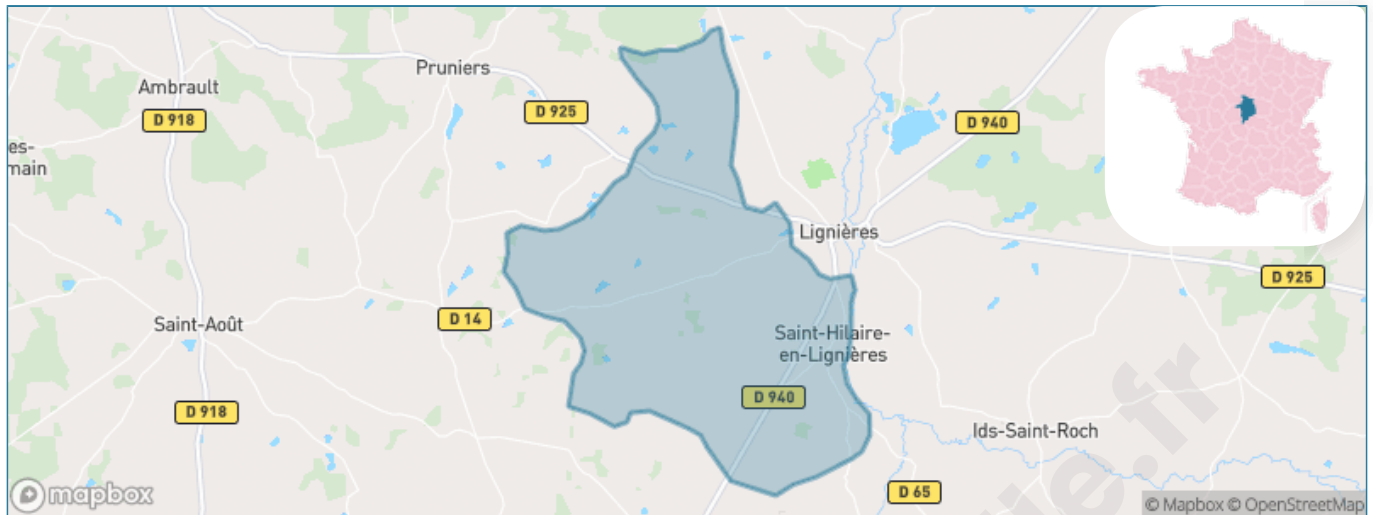
Présenté par

BIEN dans ma **VILLE** 

Sommaire

Situation géographique	3
Statistiques sur la population	4
Evolution du nombre d'habitants	4
Tranche d'âge	5
0-14 ans	5
15-29 ans	5
30-44 ans	5
45-59 ans	5
60-74 ans	5
75-89 ans	5
90 ans et +	5
Activité professionnelle	5
Agriculteurs	5
Artisans, Commerçants	5
Cadres et sup.	5
Professions intermédiaires	5
Employé	5
Ouvrier	5
Retraité	5
Autres	5
Niveau de diplôme	6
Sans diplôme ou CEP	6
Brevet, BEPC, DNB	6
CAP-BEP ou équivalent	6
BAC ou équivalent	6
BAC+2	6
BAC+3 ou +4	6
BAC+5 ou plus	6
Composition des ménages	6
Couple sans enfant	6
Couple avec enfant(s)	6
Famille monoparentale	6
Colocation / Autre	6
Personnes seules	6
Profils électoraux	7
Premier tour	7
Sécurité	8
Evolution du nombre d'infractions	8
Pour comparer	9
Services à la population	10
Commerce	10
Éducation	10
Villes autour de Saint-Hilaire-en-Lignières	11

Situation géographique



i Informations clés

- **Région** : Centre-Val de Loire
- **Département** : Cher
- **Code postal** : 18160
- **Superficie** : 53 km²



Statistiques sur la population



Nombre d'habitants

504



Age moyen

51 ans



Pop active

42.1%



Taux chômage

7.6%



Pop densité

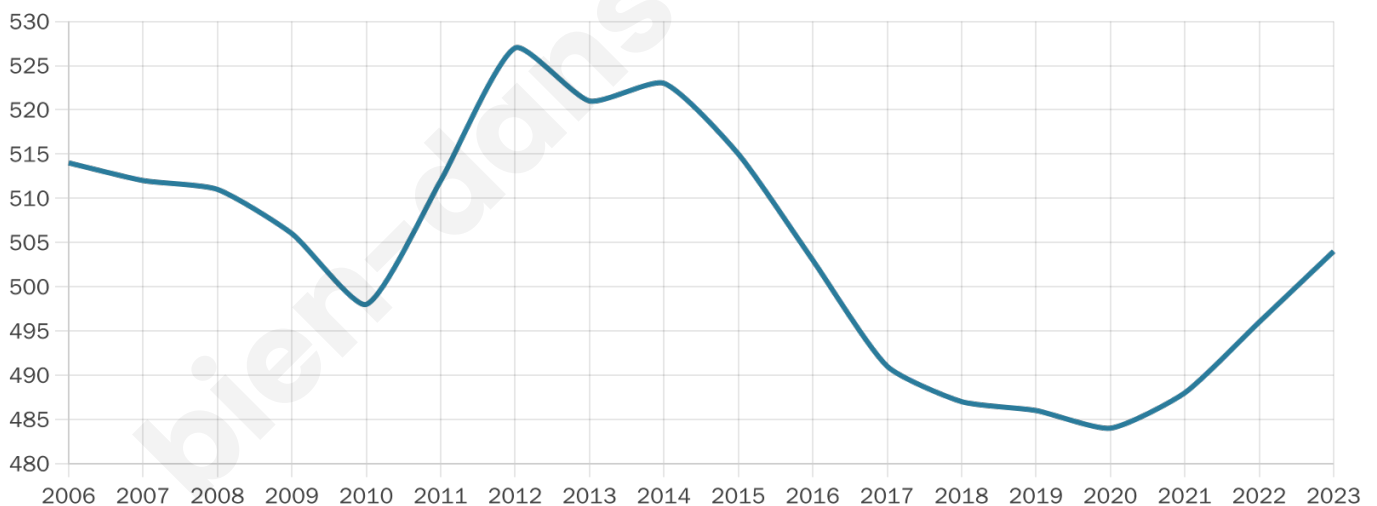
10 h/km²



Revenu moyen

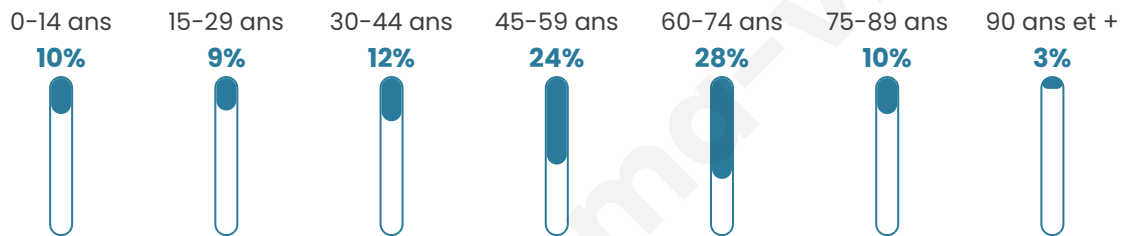
20 670 €/an

Evolution du nombre d'habitants

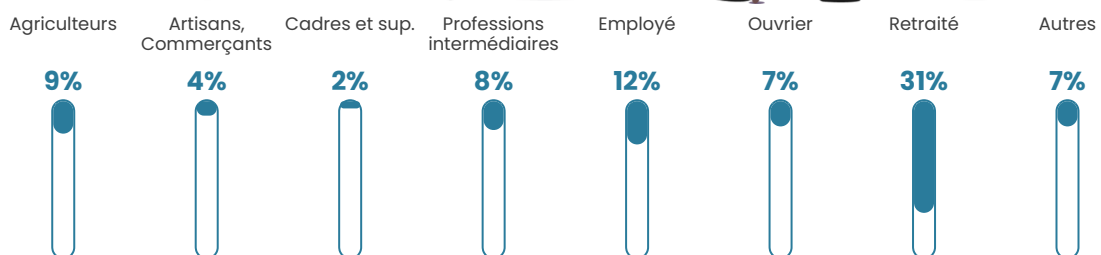


Sources : Institut national de la statistique et des études économiques (insee) selon Les dernières parutions officielles de 2024 portant sur les années 2020, 2021 et 2022.


Tranche d'âge




Activité professionnelle



Niveau de diplôme








Composition des ménages



Profils électoraux

Premier tour

	Marine LE PEN	36.28 %
	Emmanuel MACRON	20.12 %
	Jean-Luc MÉLENCHON	13.72 %
	Éric ZEMMOUR	6.10 %
	Valérie PÉCRESE	5.49 %
	Yannick JADOT	4.88 %
	Jean LASSALLE	3.66 %
	Nicolas DUPONT-AIGNAN	3.35 %
	Philippe POUTOU	2.44 %
	Fabien ROUSSEL	1.83 %
	Anne HIDALGO	1.83 %
	Nathalie ARTHAUD	0.30 %



429 inscrits

Participation : 77.62%

Votes blancs : 0.90%

Votes nuls : 0.60%

Second tour

	Emmanuel MACRON	42,44 %
	Marine LE PEN	57,56 %

428 inscrits

Participation : 79.91%

Votes blancs : 6.14%

Votes nuls : 2.92%

Sécurité



Agressions physiques / sexuelles

0



Cambriolages

0



Vols / dégradations

0



Stupéfiants

0

Evolution du nombre d'infractions



Pour comparer

(en proportion du nombre d'habitants)

■ Ville ■ Département ■ Région



Sources : Bases statistiques communale, départementale et régionale de la délinquance enregistrée par la police et la gendarmerie nationales selon les dernières parutions officielles de 2025 portant sur l'année 2024 ([data.gouv](https://data.gouv.fr)).

Agressions physiques / sexuelles : Violences sexuelles, coups et blessures volontaires intrafamiliaux, coups et blessures volontaires, autres coups, blessures volontaires et vols violents sans arme.

Cambriolages : Cambriolages de logements.

Vols : Vols avec armes, vols d'accessoires sur véhicules, vols dans les véhicules, vols de véhicules, vols sans violence contre des personnes, destructions, dégradations volontaires et escroqueries.

Stupéfiants : Trafic de stupéfiants dont (AFD) et usage de stupéfiants.

Services à la population



Commerce

Hypermarché	X La Châtre 21km
Supermarché	X Lignières 2km
Superette	X Saint-Christophe-en-Boucherie 7km
Boulangerie	X Lignières 2km
Boucherie	X Vicq-Exempt 11km
Restaurant	1
Garage	X Lignières 2km
Station-service	X Lignières 2km
Banque	X Lignières 2km
La poste	X Corquoy 21km
Coiffeur	X Lignières 2km
Tabac	X La Berthenoux 11km
Bars / discothèque	1
Bibliothèque	X Saint-Amand-Montrond 26km
Cinéma	X Saint-Amand-Montrond 26km
Vétérinaire	X Lignières 1km



Santé

Pharmacie	X Lignières 2km
Hôpital	X La Châtre 23km
Laboratoire d'analyses médicales	X La Châtre 22km
Etablissement pour handicapé	X Chezal-Benoît 11km
EHPA	X Lignières 2km
Médecin	X Lignières 2km
Dentiste	X Lignières 2km
Chirurgien	X La Châtre 23km
Dermatologue	X La Châtre 22km
Anesthésiste	X Saint-Doulchard 44km
Gastro-entérologue	X Saint-Doulchard 44km
Gynécologue	X Plou 32km
Cancérologue	X Saint-Doulchard 44km
Neurologue	X Châteaoux 36km
Ophtalmologue	X La Châtre 22km
ORL	X Saint-Florent-sur-Cher 28km
Cardiologue	X Saint-Amand-Montrond 25km
Pédiatre	X Saint-Doulchard 44km
Pneumologue	X Issoudun 28km
Psychologue	X Saint-Amand-Montrond 26km
Radiologue	X La Châtre 23km
Rhumatologue	X Châteaoux 37km
Sage-femme	X La Châtre 22km



Éducation

Crèche	X Lignières 2km
Ecole maternelle Public	X Ineuil 11km
Ecole maternelle Privé	X Bourges 40km
Ecole primaire Public	1
Ecole primaire Privé	X La Châtre 22km
Collège Public	X Lignières 2km
Collège Privé	X Issoudun 28km
Lycée Public	X La Châtre 22km
Lycée Privé	X Issoudun 28km

Sources : Base Sirene des entreprises et de leurs établissements selon les dernières parutions officielles de 2025 portant sur l'année 2024 ([data.gov](#)). Liste, localisation et tarifs des professionnels de santé selon les dernières parutions officielles de 2025 portant sur l'année 2024 ([opendatasoft](#)) et FINISS Extraction du Fichier des établissements selon les dernières parutions officielles de 2025 portant sur l'année 2024 ([data.gov](#)). Adresse et géolocalisation des établissements d'enseignement du premier et second degrés selon les dernières parutions officielles de 2025 portant sur l'année 2024 ([data.education.gov](#))

Villes autour de Saint-Hilaire-en-Lignières

Ville	Habitants	Superficie	Pop densité	Pop active	Taux chômage	Revenu moyen	Prix immobilier
Lignières	1 310	21 km ²	62 h/km ²	35.3%	4.6%	20 700 €/an	795 €/m ²
Touchay	220	23 km ²	10 h/km ²	44.5%	6.4%	24 280 €/an	987 €/m ²
Rezay	204	21 km ²	10 h/km ²	43.1%	3.9%	20 220 €/an	701 €/m ²
Ids-Saint-Roch	295	27 km ²	11 h/km ²	40%	6.4%	19 220 €/an	486 €/m ²
Saint-Christophe-en-Boucherie	232	26 km ²	9 h/km ²	49.6%	6.9%	19 130 €/an	1 147 €/m ²
La Celle-Condé	189	30 km ²	6 h/km ²	31.2%	4.8%	21 280 €/an	1 490 €/m ²
Montlouis	111	19 km ²	6 h/km ²	39.6%	3.6%	20 770 €/an	1 149 €/m ²
Pruniers	496	49 km ²	10 h/km ²	51%	3.8%	21 070 €/an	1 572 €/m ²
Villecelin	83	9 km ²	9 h/km ²	41%	2.4%	NC	716 €/m ²
Maisonnais	227	27 km ²	8 h/km ²	39.2%	4.8%	19 800 €/an	1 227 €/m ²
Vicq-Exemptet	330	38 km ²	9 h/km ²	37.3%	5.8%	20 890 €/an	974 €/m ²
Saint-Pierre-les-Bois (1 avis)	261	20 km ²	13 h/km ²	42.9%	7.3%	20 100 €/an	602 €/m ²
Ineuil	207	27 km ²	8 h/km ²	45.9%	7.7%	23 180 €/an	1 481 €/m ²
Morlac	269	32 km ²	8 h/km ²	46.1%	5.9%	20 450 €/an	787 €/m ²
Saint-Baudel	250	30 km ²	8 h/km ²	42%	5.6%	20 140 €/an	947 €/m ²

bien-dans-ma-ville.fr



Vous aimez votre ville ? Notez-la !

Et faites-nous part de vos remarques constructives



Avec

BIEN dans ma **VILLE** 