



Version web

# Ville de Saint-Hilaire-des-Landes

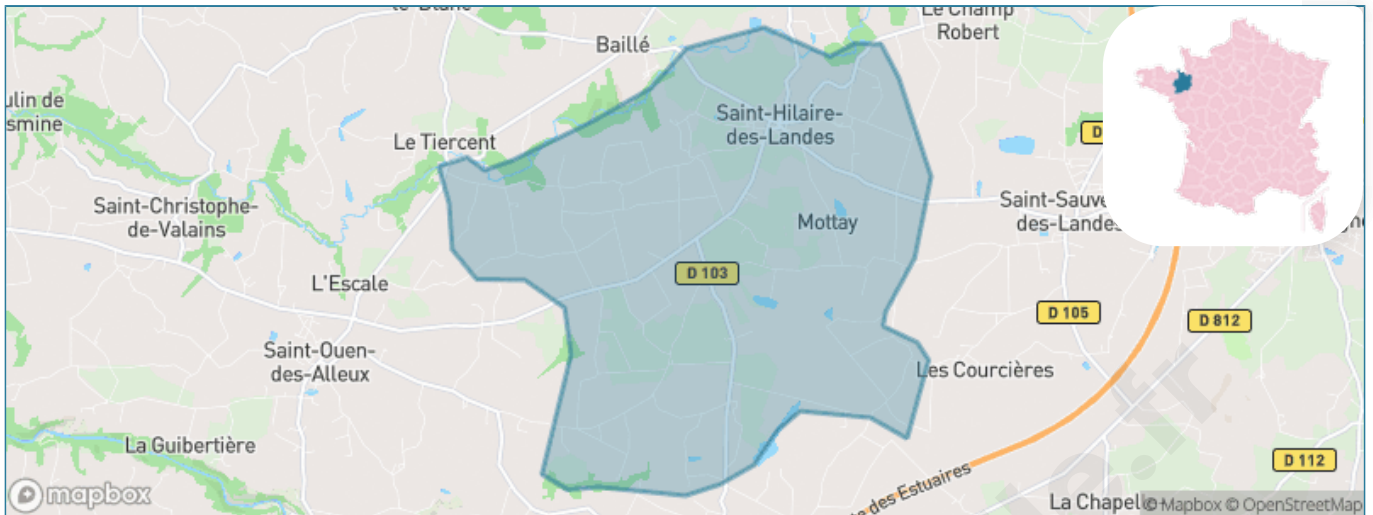
Présenté par

**BIEN** dans ma **VILLE** 

# Sommaire

Situation géographique .....	3
Statistiques sur la population .....	4
Evolution du nombre d'habitants .....	4
Tranche d'âge .....	5
<i>0-14 ans</i> .....	5
<i>15-29 ans</i> .....	5
<i>30-44 ans</i> .....	5
<i>45-59 ans</i> .....	5
<i>60-74 ans</i> .....	5
<i>75-89 ans</i> .....	5
<i>90 ans et +</i> .....	5
Activité professionnelle .....	5
<i>Agriculteurs</i> .....	5
<i>Artisans, Commerçants</i> .....	5
<i>Cadres et sup.</i> .....	5
<i>Professions intermédiaires</i> .....	5
<i>Employé</i> .....	5
<i>Ouvrier</i> .....	5
<i>Retraité</i> .....	5
<i>Autres</i> .....	5
Niveau de diplôme .....	6
<i>Sans diplôme ou CEP</i> .....	6
<i>Brevet, BEPC, DNB</i> .....	6
<i>CAP-BEP ou équivalent</i> .....	6
<i>BAC ou équivalent</i> .....	6
<i>BAC+2</i> .....	6
<i>BAC+3 ou +4</i> .....	6
<i>BAC+5 ou plus</i> .....	6
Composition des ménages .....	6
<i>Couple sans enfant</i> .....	6
<i>Couple avec enfant(s)</i> .....	6
<i>Famille monoparentale</i> .....	6
<i>Colocation / Autre</i> .....	6
<i>Personnes seules</i> .....	6
Profils électoraux .....	7
<i>Premier tour</i> .....	7
Sécurité .....	8
<i>Evolution du nombre d'infractions</i> .....	8
<i>Pour comparer</i> .....	9
Services à la population .....	10
<i>Commerce</i> .....	10
<i>Éducation</i> .....	10
<i>Villes autour de Saint-Hilaire-des-Landes</i> .....	11

# Situation géographique



## i Informations clés

- **Région** : Bretagne
- **Département** : Ile-et-Vilaine
- **Code postal** : 35140
- **Superficie** : 18 km<sup>2</sup>



# Statistiques sur la population



Nombre d'habitants

**1 037**



Age moyen

**40 ans**



Pop active

**48.7%**



Taux chômage

**6.8%**



Pop densité

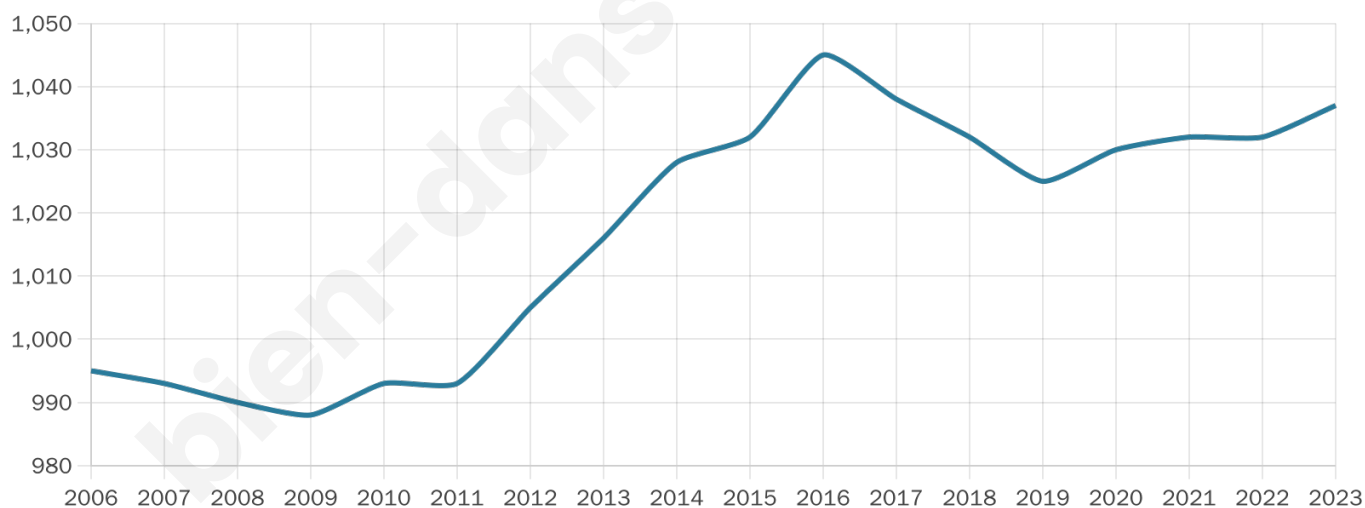
**58 h/km<sup>2</sup>**



Revenu moyen

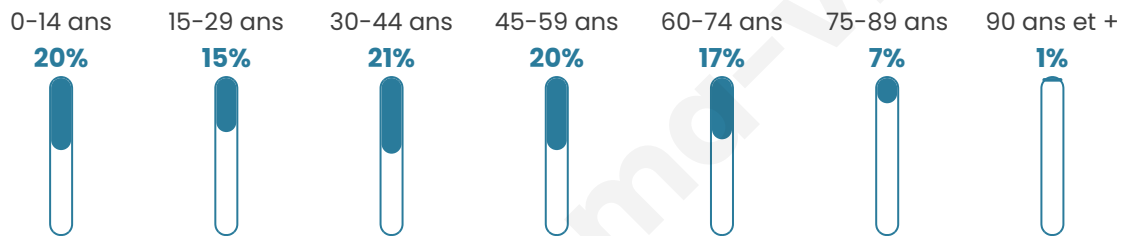
**22 230 €/an**

## Evolution du nombre d'habitants

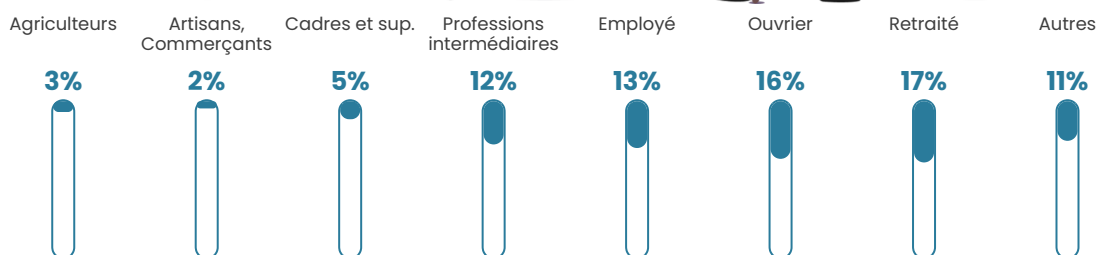


Sources : Institut national de la statistique et des études économiques (insee) selon Les dernières parutions officielles de 2024 portant sur les années 2020, 2021 et 2022.


## Tranche d'âge




## Activité professionnelle



## Niveau de diplôme










## Composition des ménages



# Profils électoraux

## Premier tour

	Emmanuel MACRON	29.67 %
	Marine LE PEN	29.30 %
	Jean-Luc MÉLENCHON	16.48 %
	Éric ZEMMOUR	5.31 %
	Jean LASSALLE	4.76 %
	Valérie PÉCRESSÉ	3.85 %
	Yannick JADOT	3.30 %
	Nicolas DUPONT- AIGNAN	2.56 %
	Fabien ROUSSEL	2.01 %
	Nathalie ARTHAUD	1.10 %
	Philippe POUTOU	0.92 %
	Anne HIDALGO	0.73 %



### 706 inscrits

Participation : 80.31%

Votes blancs : 2.65%

Votes nuls : 1.06%

## Second tour

	Emmanuel MACRON	54,56 %
	Marine LE PEN	45,44 %

### 706 inscrits

Participation : 84.84%

Votes blancs : 4.67%

Votes nuls : 2%

# Sécurité



Agressions physiques / sexuelles

0



Cambriolages

0



Vols / dégradations

0



Stupéfiants

0

## Evolution du nombre d'infractions



## Pour comparer

(en proportion du nombre d'habitants)



Sources : Bases statistiques communale, départementale et régionale de la délinquance enregistrée par la police et la gendarmerie nationales selon les dernières parutions officielles de 2025 portant sur l'année 2024 ([data.gouv](https://data.gouv.fr)).

Agressions physiques / sexuelles : Violences sexuelles, coups et blessures volontaires intrafamiliaux, coups et blessures volontaires, autres coups, blessures volontaires et vols violents sans arme.

Cambriolages : Cambriolages de logements.

Vols : Vols avec armes, vols d'accessoires sur véhicules, vols dans les véhicules, vols de véhicules, vols sans violence contre des personnes, destructions, dégradations volontaires et escroqueries.

Stupéfiants : Trafic de stupéfiants dont (AFD) et usage de stupéfiants.

# Services à la population



## Commerce

Hypermarché	X <a href="#">Maen Roch</a> 8km
Supermarché	X <a href="#">Maen Roch</a> 8km
Superette	1
Boulangerie	1
Boucherie	X <a href="#">Saint-Marc-le-Blanc</a> 5km
Restaurant	X <a href="#">Saint-Sauveur-des-Landes</a> 3km
Garage	1
Station-service	X <a href="#">Maen Roch</a> 6km
Banque	X <a href="#">Saint-Ouen-des-Alleux</a> 6km
La poste	X <a href="#">Saint-Sauveur-des-Landes</a> 4km
Coiffeur	1
Tabac	X <a href="#">Saint-Ouen-des-Alleux</a> 6km
Bars / discothèque	1
Bibliothèque	X <a href="#">Fougères</a> 12km
Cinéma	X <a href="#">Fougères</a> 11km
Vétérinaire	X <a href="#">Romagne</a> 5km



## Santé

Pharmacie	X <a href="#">Romagne</a> 5km
Hôpital	X <a href="#">Maen Roch</a> 7km
Laboratoire d'analyses médicales	X <a href="#">Saint-Aubin-du-Cormier</a> 11km
Etablissement pour handicapé	X <a href="#">Saint-Sauveur-des-Landes</a> 3km
EHPA	X <a href="#">Saint-Sauveur-des-Landes</a> 3km
Médecin	X <a href="#">Romagne</a> 5km
Dentiste	X <a href="#">Maen Roch</a> 6km
Chirurgien	X <a href="#">Fougères</a> 12km
Dermatologue	X <a href="#">Vitré</a> 28km
Anesthésiste	X <a href="#">Fougerolles-du-Plessis</a> 31km
Gastro-entérologue	X <a href="#">Saint-Georges-de-Reintembault</a> 20km
Gynécologue	X <a href="#">Fougères</a> 11km
Cancérologue	X <a href="#">Saint-Grégoire</a> 34km
Neurologue	X <a href="#">Saint-Georges-de-Reintembault</a> 20km
Ophthalmologue	1
ORL	X <a href="#">Vitré</a> 27km
Cardiologue	X <a href="#">Saint-Ouen-des-Alleux</a> 6km
Pédiatre	X <a href="#">Fougères</a> 11km
Pneumologue	X <a href="#">Fougères</a> 12km
Psychologue	X <a href="#">Fougères</a> 10km
Radiologue	X <a href="#">Saint-Georges-de-Reintembault</a> 20km
Rhumatologue	X <a href="#">Fougères</a> 11km
Sage-femme	X <a href="#">Saint-Ouen-des-Alleux</a> 6km



## Éducation

Crèche	2
Ecole maternelle Public	X <a href="#">Saint-Marc-le-Blanc</a> 5km
Ecole maternelle Privé	X <a href="#">Vitré</a> 27km
Ecole primaire Public	1
Ecole primaire Privé	1
Collège Public	X <a href="#">Maen Roch</a> 7km
Collège Privé	X <a href="#">Maen Roch</a> 7km
Lycée Public	X <a href="#">Saint-Aubin-du-Cormier</a> 11km
Lycée Privé	X <a href="#">Fougères</a> 11km

Sources : Base Sirene des entreprises et de leurs établissements selon les dernières parutions officielles de 2025 portant sur l'année 2024 ([data.gouv](#)). Liste, localisation et tarifs des professionnels de santé selon les dernières parutions officielles de 2025 portant sur l'année 2024 ([opendatasoft](#)) et FINISS Extraction du Fichier des établissements selon les dernières parutions officielles de 2025 portant sur l'année 2024 ([data.gouv](#)). Adresse et géolocalisation des établissements d'enseignement du premier et second degrés selon les dernières parutions officielles de 2025 portant sur l'année 2024 ([data.education.gouv](#))

## Villes autour de Saint-Hilaire-des-Landes

Ville	Habitants	Superficie	Pop densité	Pop active	Taux chômage	Revenu moyen	Prix immobilier
Saint-Sauveur-des-Landes	1 565	18 km <sup>2</sup>	87 h/km <sup>2</sup>	42.7%	2.2%	23 150 €/an	1 423 €/m <sup>2</sup>
Le Tiercent	199	3 km <sup>2</sup>	66 h/km <sup>2</sup>	53.3%	3.5%	23 110 €/an	1 595 €/m <sup>2</sup>
Saint-Marc-le-Blanc	1 553	22 km <sup>2</sup>	71 h/km <sup>2</sup>	47.3%	2.7%	22 310 €/an	850 €/m <sup>2</sup>
Romagne	2 438	26 km <sup>2</sup>	94 h/km <sup>2</sup>	49.2%	2.1%	23 580 €/an	1 431 €/m <sup>2</sup>
La Chapelle-Saint-Aubert	479	9 km <sup>2</sup>	53 h/km <sup>2</sup>	46.8%	3.1%	23 380 €/an	1 302 €/m <sup>2</sup>
Saint-Ouen-des-Alleux (3 avis)	1 326	15 km <sup>2</sup>	88 h/km <sup>2</sup>	51.7%	3.2%	22 550 €/an	1 322 €/m <sup>2</sup>
Rives-du-Couesnon	2 927	48 km <sup>2</sup>	61 h/km <sup>2</sup>	49.7%	3.3%	23 170 €/an	1 471 €/m <sup>2</sup>
Maen Roch (3 avis)	5 088	39 km <sup>2</sup>	130 h/km <sup>2</sup>	44.3%	3.5%	22 080 €/an	1 223 €/m <sup>2</sup>
Saint-Christophe-de-Valains	231	3 km <sup>2</sup>	77 h/km <sup>2</sup>	48.9%	3%	21 390 €/an	506 €/m <sup>2</sup>
Saint-Germain-en-Coglès (1 avis)	2 096	32 km <sup>2</sup>	66 h/km <sup>2</sup>	45.4%	3%	22 440 €/an	1 310 €/m <sup>2</sup>
Mézières-sur-Couesnon (2 avis)	1 734	24 km <sup>2</sup>	72 h/km <sup>2</sup>	53.6%	2.4%	24 070 €/an	1 513 €/m <sup>2</sup>
Chauvigné (1 avis)	810	17 km <sup>2</sup>	48 h/km <sup>2</sup>	49%	3.8%	21 820 €/an	1 407 €/m <sup>2</sup>
Vieux-Vy-sur-Couesnon	1 286	21 km <sup>2</sup>	61 h/km <sup>2</sup>	51.6%	3.2%	22 880 €/an	1 314 €/m <sup>2</sup>
Saint-Aubin-du-Cormier (9 avis)	4 203	27 km <sup>2</sup>	156 h/km <sup>2</sup>	52.4%	2.5%	24 390 €/an	1 704 €/m <sup>2</sup>
Lécousse (1 avis)	3 530	11 km <sup>2</sup>	321 h/km <sup>2</sup>	40.4%	2.4%	24 230 €/an	1 496 €/m <sup>2</sup>

bien-dans-ma-ville.fr



# **Vous aimez votre ville ? Notez-la !**

Et faites-nous part de vos remarques constructives



Avec

**BIEN** dans  
ma **VILLE** 