



Version web

Ville de Saint-Hilaire-de-la-Noaille

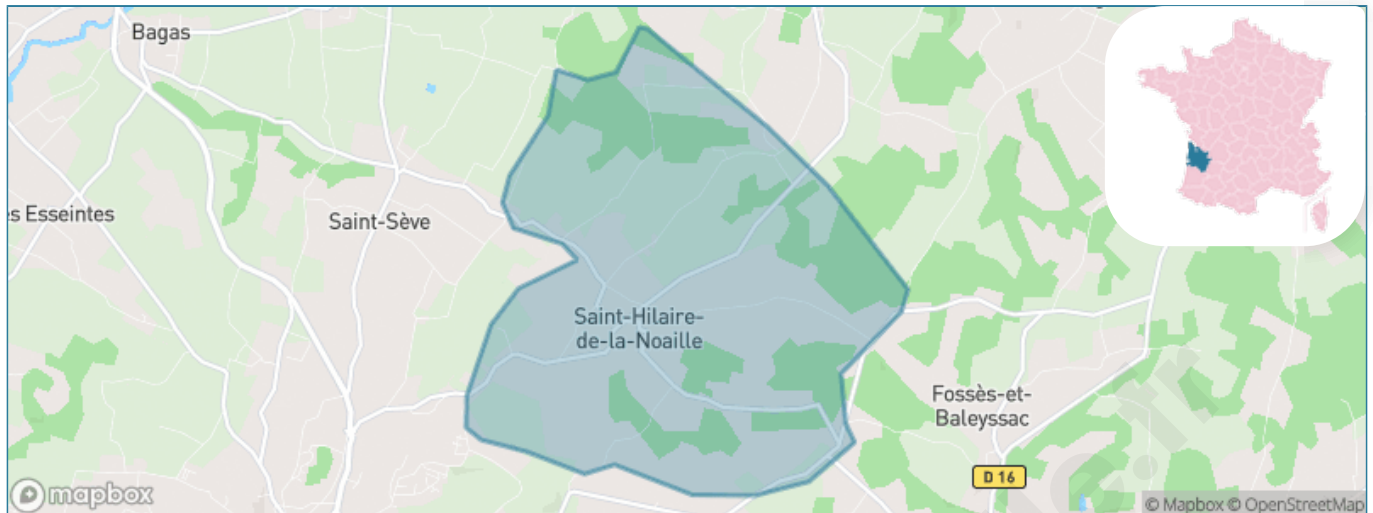
Présenté par

BIEN dans ma **VILLE** 

Sommaire

Situation géographique	3
Statistiques sur la population	4
Evolution du nombre d'habitants	4
Tranche d'âge	5
0-14 ans	5
15-29 ans	5
30-44 ans	5
45-59 ans	5
60-74 ans	5
75-89 ans	5
90 ans et +	5
Activité professionnelle	5
Agriculteurs	5
Artisans, Commerçants	5
Cadres et sup.	5
Professions intermédiaires	5
Employé	5
Ouvrier	5
Retraité	5
Autres	5
Niveau de diplôme	6
Sans diplôme ou CEP	6
Brevet, BEPC, DNB	6
CAP-BEP ou équivalent	6
BAC ou équivalent	6
BAC+2	6
BAC+3 ou +4	6
BAC+5 ou plus	6
Composition des ménages	6
Couple sans enfant	6
Couple avec enfant(s)	6
Famille monoparentale	6
Colocation / Autre	6
Personnes seules	6
Profils électoraux	7
Premier tour	7
Sécurité	8
Evolution du nombre d'infractions	8
Pour comparer	9
Services à la population	10
Commerce	10
Éducation	10
Villes autour de Saint-Hilaire-de-la-Noaille	11

Situation géographique



i Informations clés

- **Région** : Nouvelle-Aquitaine
- **Département** : Gironde
- **Code postal** : 33190
- **Superficie** : 11 km²



Statistiques sur la population



Nombre d'habitants

382



Age moyen

44 ans



Pop active

46.3%



Taux chômage

5.9%



Pop densité

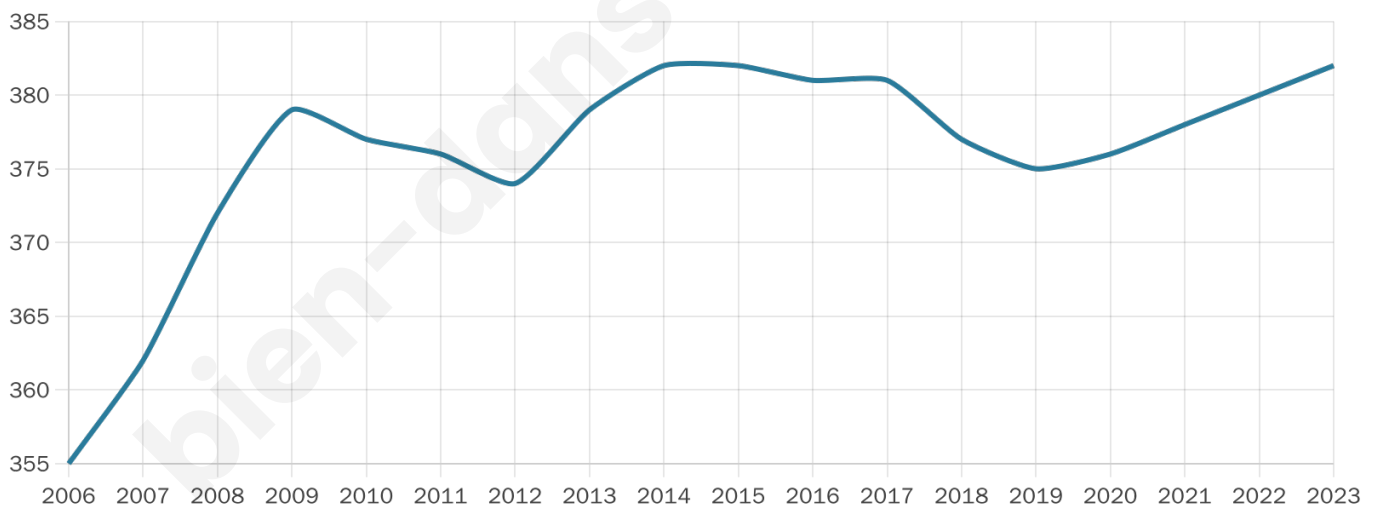
35 h/km²



Revenu moyen

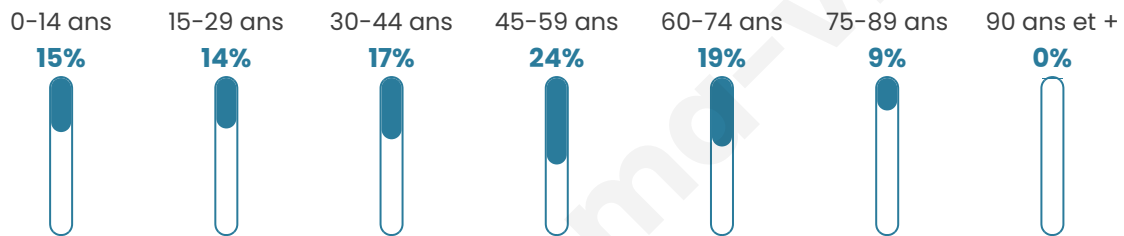
22 660 €/an

Evolution du nombre d'habitants

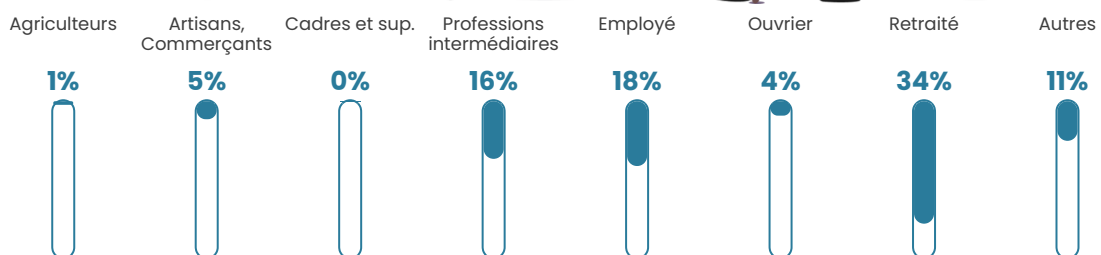


Sources : Institut national de la statistique et des études économiques (insee) selon Les dernières parutions officielles de 2024 portant sur les années 2020, 2021 et 2022.


Tranche d'âge




Activité professionnelle



Niveau de diplôme






Composition des ménages



Profils électoraux

Premier tour

	Marine LE PEN	38.81 %
	Emmanuel MACRON	23.29 %
	Jean-Luc MÉLENCHON	15.53 %
	Jean LASSALLE	3.65 %
	Éric ZEMMOUR	3.65 %
	Yannick JADOT	3.65 %
	Valérie PÉCRESE	3.65 %
	Anne HIDALGO	3.20 %
	Nicolas DUPONT-AIGNAN	2.28 %
	Philippe POUTOU	1.37 %
	Fabien ROUSSEL	0.91 %
	Nathalie ARTHAUD	0.00 %



282 inscrits

Participation : 80.14%

Votes blancs : 3.10%

Votes nuls : 0.00%

Second tour

	Emmanuel MACRON	40,96 %
	Marine LE PEN	59,04 %

282 inscrits

Participation : 79.43%

Votes blancs : 13.39%

Votes nuls : 2.68%

Sécurité



Agressions physiques / sexuelles

0



Cambriolages

0



Vols / dégradations

0



Stupéfiants

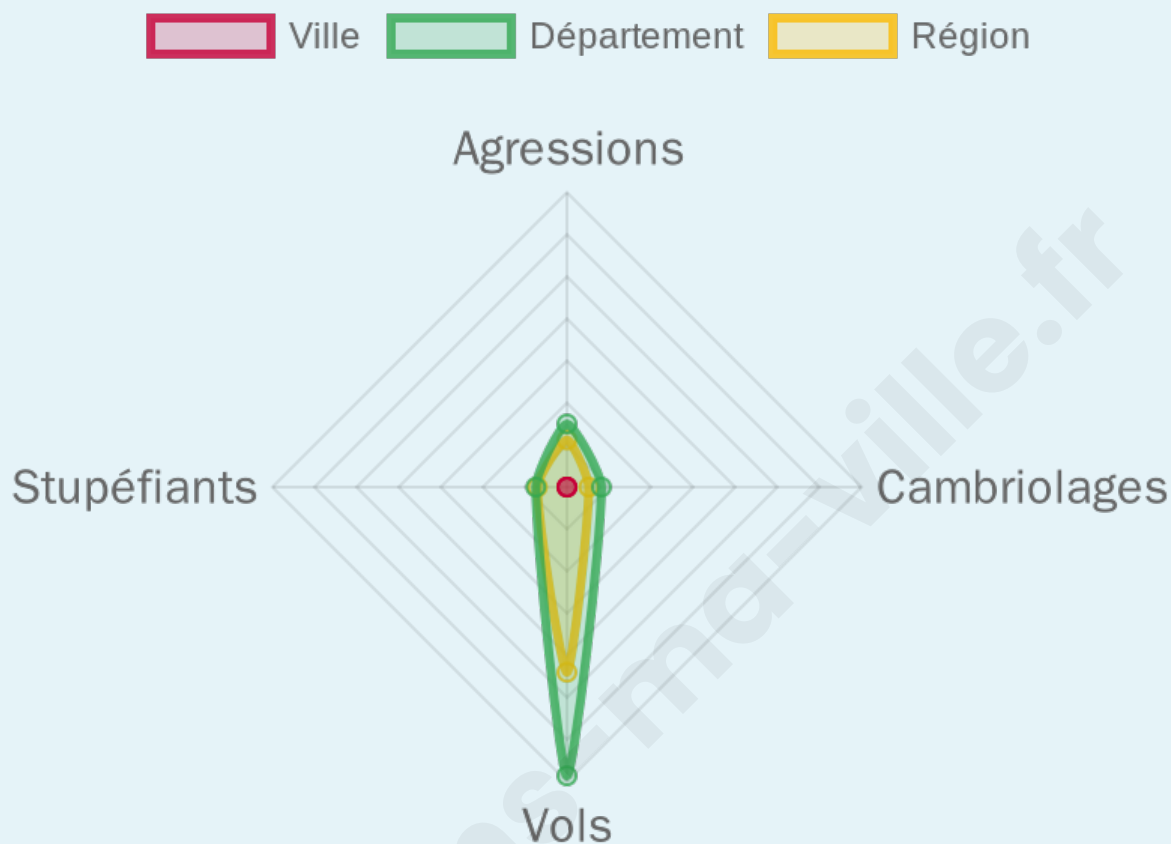
0

Evolution du nombre d'infractions



Pour comparer

(en proportion du nombre d'habitants)



Sources : Bases statistiques communale, départementale et régionale de la délinquance enregistrée par la police et la gendarmerie nationales selon les dernières parutions officielles de 2025 portant sur l'année 2024 ([data.gouv](https://data.gouv.fr)).

Agressions physiques / sexuelles : Violences sexuelles, coups et blessures volontaires intrafamiliaux, coups et blessures volontaires, autres coups, blessures volontaires et vols violents sans arme.

Cambriolages : Cambriolages de logements.

Vols : Vols avec armes, vols d'accessoires sur véhicules, vols dans les véhicules, vols de véhicules, vols sans violence contre des personnes, destructions, dégradations volontaires et escroqueries.

Stupéfiants : Trafic de stupéfiants dont (AFD) et usage de stupéfiants.

Services à la population



Commerce

Hypermarché	X La Réole 6km
Supermarché	X La Réole 2km
Superette	X La Réole 3km
Boulangerie	X La Réole 3km
Boucherie	X La Réole 3km
Restaurant	X La Réole 4km
Garage	1
Station-service	X La Réole 3km
Banque	X La Réole 4km
La poste	X La Réole 3km
Coiffeur	X La Réole 3km
Tabac	X La Réole 4km
Bars / discothèque	X Montagoudin 3km
Bibliothèque	X Monségur 8km
Cinéma	X Monségur 8km
Vétérinaire	X La Réole 4km



Santé

Pharmacie	X La Réole 4km
Hôpital	X La Réole 4km
Laboratoire d'analyses médicales	X La Réole 3km
Etablissement pour handicapé	1
EHPA	X La Réole 3km
Médecin	X La Réole 3km
Dentiste	X La Réole 4km
Chirurgien	X Marmande 16km
Dermatologue	X Langon 21km
Anesthésiste	X Langon 20km
Gastro-entérologue	X Langon 20km
Gynécologue	X Langon 20km
Cancérologue	X Langon 20km
Neurologue	X Langon 20km
Ophtalmologue	X Sainte-Bazeille 11km
ORL	X Marmande 18km
Cardiologue	X La Réole 3km
Pédiatre	X Langon 22km
Pneumologue	X Lagupie 10km
Psychologue	X Langon 21km
Radiologue	X Marmande 17km
Rhumatologue	X Marmande 17km
Sage-femme	X Lamothe-Landerron 7km



Éducation

Crèche	X Loubens 5km
Ecole maternelle Public	X Camiran 6km
Ecole maternelle Privé	X La Brède 42km
Ecole primaire Public	1
Ecole primaire Privé	X Sainte-Bazeille 11km
Collège Public	X La Réole 3km
Collège Privé	X Meilhan-sur-Garonne 13km
Lycée Public	X La Réole 4km
Lycée Privé	X Meilhan-sur-Garonne 13km

Sources : Base Sirene des entreprises et de leurs établissements selon les dernières parutions officielles de 2025 portant sur l'année 2024 ([data.gouv](#)). Liste, localisation et tarifs des professionnels de santé selon les dernières parutions officielles de 2025 portant sur l'année 2024 ([opendatasoft](#)) et FINISS Extraction du Fichier des établissements selon les dernières parutions officielles de 2025 portant sur l'année 2024 ([data.gouv](#)). Adresse et géolocalisation des établissements d'enseignement du premier et second degrés selon les dernières parutions officielles de 2025 portant sur l'année 2024 ([data.education.gouv](#))

Villes autour de Saint-Hilaire-de-la-Noaille

Ville	Habitants	Superficie	Pop densité	Pop active	Taux chômage	Revenu moyen	Prix immobilier
Roquebrune	279	6 km ²	47 h/km ²	47%	6.8%	19 380 €/an	1 173 €/m ²
Loubens	316	5 km ²	63 h/km ²	38.6%	3.8%	21 040 €/an	1 233 €/m ²
La Réole (18 avis)	4 487	12 km ²	374 h/km ²	40.8%	6.8%	18 000 €/an	1 206 €/m ²
Saint-Sève	251	4 km ²	63 h/km ²	48.6%	7.6%	22 420 €/an	2 378 €/m ²
Montagoudin	165	3 km ²	55 h/km ²	43.6%	6.7%	20 740 €/an	1 643 €/m ²
Mesterrieux	221	3 km ²	74 h/km ²	39.4%	3.2%	20 810 €/an	1 485 €/m ²
Fossès-et-Baleyssac	222	9 km ²	25 h/km ²	48.2%	3.6%	21 270 €/an	1 361 €/m ²
Bagas	283	3 km ²	94 h/km ²	54.4%	4.9%	22 240 €/an	1 411 €/m ²
Saint-Martin-de-Lerm	149	7 km ²	21 h/km ²	45.6%	8.1%	21 620 €/an	1 350 €/m ²
Mongauzy	667	6 km ²	111 h/km ²	42.6%	5.2%	20 020 €/an	937 €/m ²
Saint-Sulpice-de-Guilleragues	234	6 km ²	39 h/km ²	50.9%	3%	20 620 €/an	1 027 €/m ²
Coutures	89	3 km ²	30 h/km ²	52.8%	3.4%	NC	660 €/m ²
Les Esseintes	244	5 km ²	49 h/km ²	42.2%	5.3%	20 860 €/an	1 648 €/m ²
Neuffons	154	4 km ²	39 h/km ²	37.7%	1.9%	24 120 €/an	1 336 €/m ²
Camiran	419	5 km ²	84 h/km ²	44.6%	4.3%	21 510 €/an	846 €/m ²

bien-dans-ma-ville.fr



Vous aimez votre ville ? Notez-la !

Et faites-nous part de vos remarques constructives



Avec

BIEN dans ma **VILLE** 