



Version web

Ville de Saint-Hilaire-de-Brethmas

Présenté par

BIEN dans ma **VILLE** 

Sommaire

Situation géographique	3
Statistiques sur la population	4
Evolution du nombre d'habitants	4
Tranche d'âge	5
0-14 ans	5
15-29 ans	5
30-44 ans	5
45-59 ans	5
60-74 ans	5
75-89 ans	5
90 ans et +	5
Activité professionnelle	5
Agriculteurs	5
Artisans, Commerçants	5
Cadres et sup.	5
Professions intermédiaires	5
Employé	5
Ouvrier	5
Retraité	5
Autres	5
Niveau de diplôme	6
Sans diplôme ou CEP	6
Brevet, BEPC, DNB	6
CAP-BEP ou équivalent	6
BAC ou équivalent	6
BAC+2	6
BAC+3 ou +4	6
BAC+5 ou plus	6
Composition des ménages	6
Couple sans enfant	6
Couple avec enfant(s)	6
Famille monoparentale	6
Colocation / Autre	6
Personnes seules	6
Profil électoraux	7
Premier tour	7
Sécurité	8
Evolution du nombre d'infractions	8
Pour comparer	9
Services à la population	10
Commerce	10
Éducation	10
Villes autour de Saint-Hilaire-de-Brethmas	11
Avis sur la ville de Saint-Hilaire-de-Brethmas	12
Moyenne par critère	12
Villes autour de Saint-Hilaire-de-Brethmas	12
Répartition des avis par note	12
Répartition des avis par note	12

Situation géographique



i Informations clés

- **Région** : Occitanie
- **Département** : Gard
- **Code postal** : 30560
- **Superficie** : 13 km²



Statistiques sur la population



Nombre d'habitants

4 670



Age moyen

45 ans



Pop active

41.9%



Taux chômage

9.4%



Pop densité

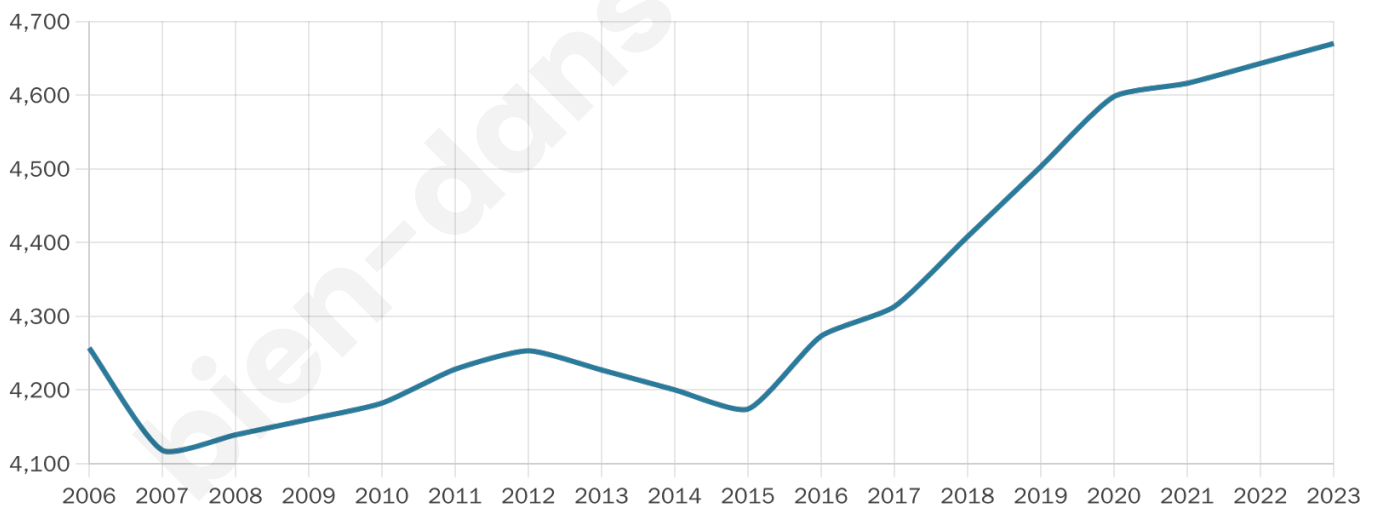
359 h/km²



Revenu moyen

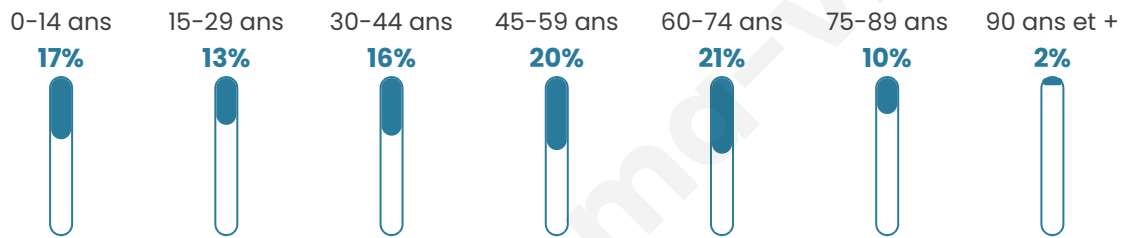
22 250 €/an

Evolution du nombre d'habitants

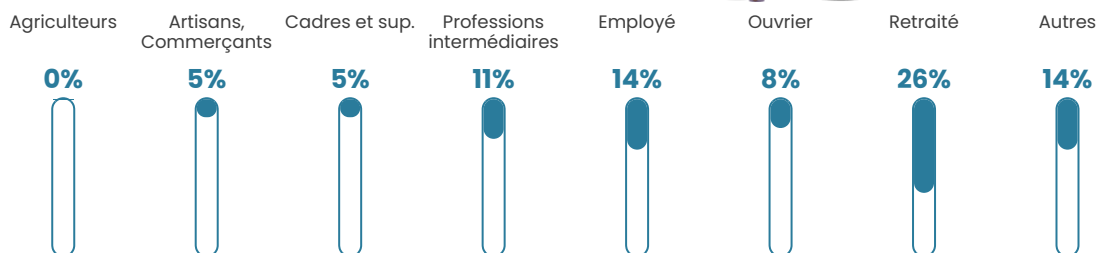


Sources : Institut national de la statistique et des études économiques (insee) selon Les dernières parutions officielles de 2024 portant sur les années 2020, 2021 et 2022.


Tranche d'âge




Activité professionnelle



Niveau de diplôme














Composition des ménages



Profils électoraux

Premier tour

	Marine LE PEN	32.70 %
	Emmanuel MACRON	21.23 %
	Jean-Luc MÉLENCHON	16.87 %
	Éric ZEMMOUR	10.56 %
	Jean LASSALLE	4.25 %
	Valérie PÉCRESSÉ	3.64 %
	Yannick JADOT	3.24 %
	Fabien ROUSSEL	2.56 %
	Nicolas DUPONT-AIGNAN	2.50 %
	Anne HIDALGO	1.42 %
	Philippe POUTOU	0.84 %
	Nathalie ARTHAUD	0.17 %



3 989 inscrits

Participation : 75.91%

Votes blancs : 1.82%

Votes nuls : 0.33%

Second tour

	Emmanuel MACRON	42,6 %
	Marine LE PEN	57,4 %

3 990 inscrits

Participation : 74.86%

Votes blancs : 7.2%

Votes nuls : 1.47%

Sécurité



Agressions physiques / sexuelles

15



Cambriolages

19



Vols / dégradations

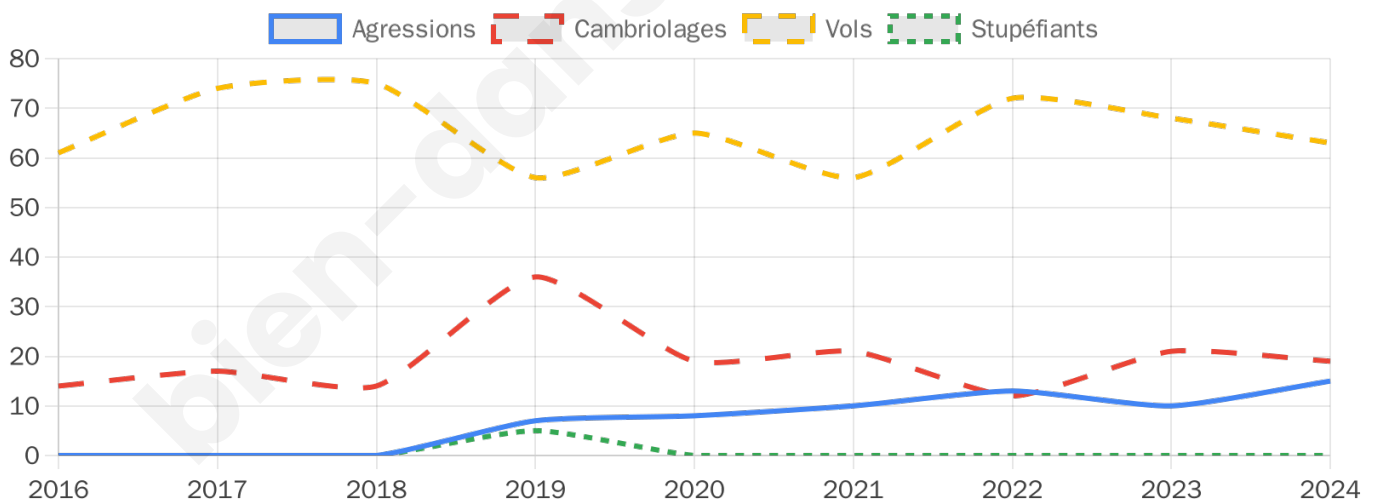
63



Stupéfiants

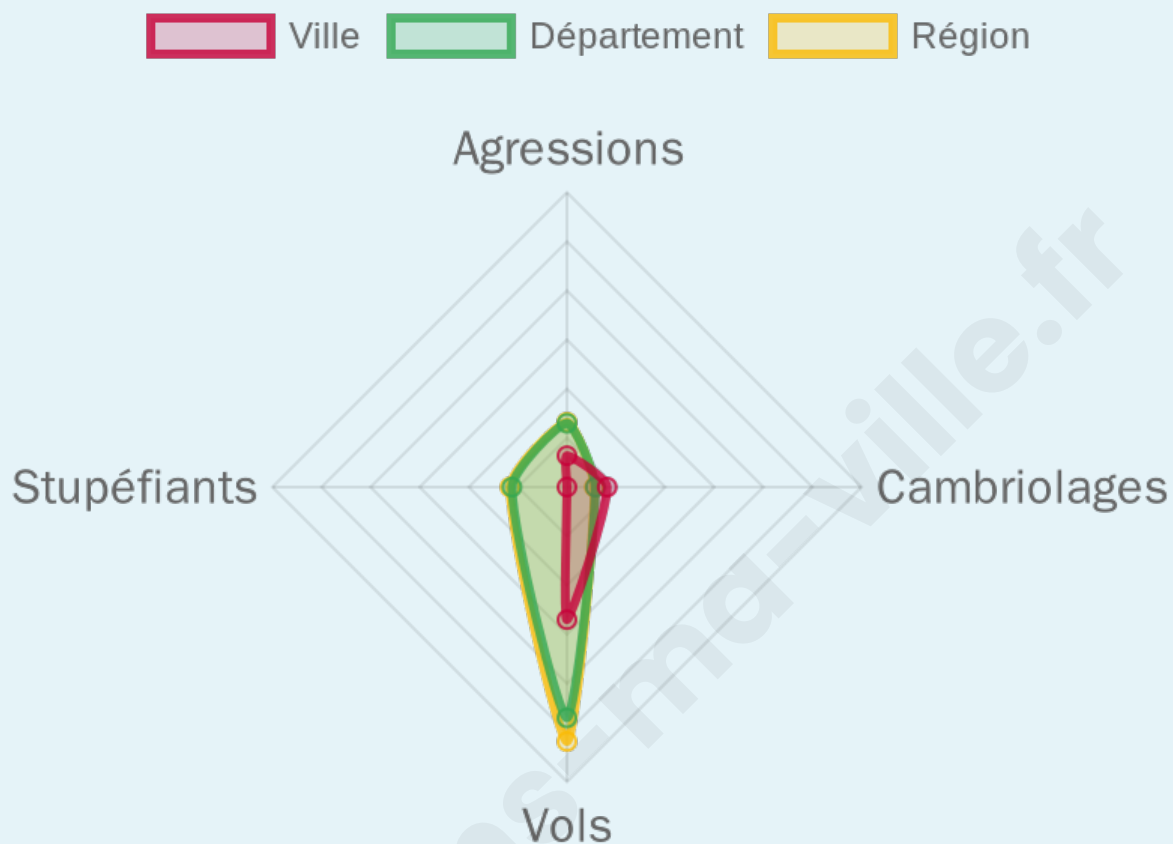
0

Evolution du nombre d'infractions



Pour comparer

(en proportion du nombre d'habitants)



Sources : Bases statistiques communale, départementale et régionale de la délinquance enregistrée par la police et la gendarmerie nationales selon les dernières parutions officielles de 2025 portant sur l'année 2024 ([data.gouv](https://data.gouv.fr)).

Agressions physiques / sexuelles : Violences sexuelles, coups et blessures volontaires intrafamiliaux, coups et blessures volontaires, autres coups, blessures volontaires et vols violents sans arme.

Cambriolages : Cambriolages de logements.

Vols : Vols avec armes, vols d'accessoires sur véhicules, vols dans les véhicules, vols de véhicules, vols sans violence contre des personnes, destructions, dégradations volontaires et escroqueries.

Stupéfiants : Trafic de stupéfiants dont (AFD) et usage de stupéfiants.

Services à la population



Commerce

Hypermarché	X <u>Alès</u> 4km
Supermarché	X <u>Alès</u> 4km
Superette	3
Boulangerie	5
Boucherie	2
Restaurant	9
Garage	17
Station-service	X <u>Vézénobres</u> 4km
Banque	X <u>Alès</u> 4km
La poste	3
Coiffeur	6
Tabac	1
Bars / discothèque	6
Bibliothèque	X <u>Mons</u> 5km
Cinéma	X <u>Alès</u> 6km
Vétérinaire	1



Santé

Pharmacie	2
Hôpital	X <u>Alès</u> 5km
Laboratoire d'analyses médicales	X <u>Saint-Christol-lez-Alès</u> 4km
Etablissement pour handicapé	X <u>Saint-Christol-lez-Alès</u> 4km
EHPA	1
Médecin	2
Dentiste	3
Chirurgien	1
Dermatologue	X <u>Alès</u> 6km
Anesthésiste	X <u>Alès</u> 6km
Gastro-entérologue	X <u>Alès</u> 6km
Gynécologue	X <u>Alès</u> 4km
Cancérologue	X <u>Alès</u> 7km
Neurologue	X <u>Nîmes</u> 33km
Ophtalmologue	X <u>Alès</u> 6km
ORL	X <u>Saint-Privat-des-Vieux</u> 5km
Cardiologue	X <u>Alès</u> 4km
Pédiatre	X <u>Alès</u> 6km
Pneumologue	X <u>Alès</u> 6km
Psychologue	X <u>Alès</u> 6km
Radiologue	X <u>Alès</u> 4km
Rhumatologue	X <u>Alès</u> 4km
Sage-femme	X <u>Alès</u> 4km



Éducation

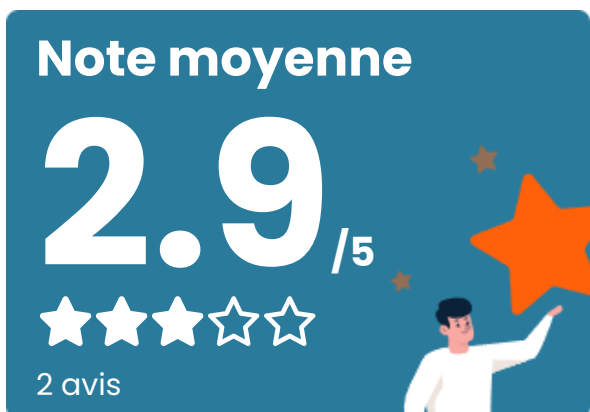
Crèche	2
Ecole maternelle Public	1
Ecole maternelle Privé	X <u>Langlade</u> 32km
Ecole primaire Public	2
Ecole primaire Privé	X <u>Vézénobres</u> 2km
Collège Public	X <u>Alès</u> 6km
Collège Privé	X <u>Vézénobres</u> 2km
Lycée Public	X <u>Saint-Christol-lez-Alès</u> 4km
Lycée Privé	X <u>Vézénobres</u> 2km

Sources : Base Sirene des entreprises et de leurs établissements selon les dernières parutions officielles de 2025 portant sur l'année 2024 ([data.gouv](https://data.gouv.fr)). Liste, localisation et tarifs des professionnels de santé selon les dernières parutions officielles de 2025 portant sur l'année 2024 ([opendatasoft](https://opendatasoft.com)) et FINISS Extraction du Fichier des établissements selon les dernières parutions officielles de 2025 portant sur l'année 2024 ([data.gouv](https://data.gouv.fr)). Adresse et géolocalisation des établissements d'enseignement du premier et second degrés selon les dernières parutions officielles de 2025 portant sur l'année 2024 ([data.education.gouv](https://data.education.gouv.fr))

Villes autour de Saint-Hilaire-de-Brethmas

Ville	Habitants	Superficie	Pop densité	Pop active	Taux chômage	Revenu moyen	Prix immobilier
Deaux (1 avis)	638	6 km ²	106 h/km ²	45.8%	3.3%	23 520 €/an	2 195 €/m ²
Méjannes-lès-Alès (1 avis)	1 243	6 km ²	207 h/km ²	44.7%	5.1%	23 290 €/an	1 753 €/m ²
Vézénobres (1 avis)	1 865	17 km ²	110 h/km ²	44.6%	6.1%	23 250 €/an	2 188 €/m ²
Monteils	692	7 km ²	99 h/km ²	42.2%	5.3%	24 210 €/an	2 230 €/m ²
Mons (2 avis)	1 813	15 km ²	121 h/km ²	42.1%	3.9%	23 860 €/an	1 919 €/m ²
Saint-Christol-lez-Alès (2 avis)	7 310	20 km ²	366 h/km ²	38.7%	6.5%	20 610 €/an	1 972 €/m ²
Saint-Étienne-de-l'Olm	379	4 km ²	95 h/km ²	54.1%	8.4%	21 730 €/an	1 573 €/m ²
Bagard (3 avis)	2 605	14 km ²	186 h/km ²	41.5%	5.7%	22 450 €/an	2 027 €/m ²
Saint-Privat-des-Vieux (4 avis)	5 703	15 km ²	380 h/km ²	41.5%	4.8%	23 120 €/an	1 902 €/m ²
Saint-Hippolyte-de-Caton	284	6 km ²	47 h/km ²	45.1%	4.9%	20 850 €/an	1 801 €/m ²
Cassagnoles (1 avis)	457	5 km ²	91 h/km ²	43.5%	5%	24 700 €/an	1 863 €/m ²
Alès (108 avis)	46 125	23 km ²	2 005 h/km ²	35.3%	8.7%	18 000 €/an	1 598 €/m ²
Ribaute-les-Tavernes (2 avis)	2 040	14 km ²	146 h/km ²	43.9%	7.1%	20 900 €/an	1 701 €/m ²
Martignargues	439	4 km ²	110 h/km ²	46.2%	5.2%	22 730 €/an	1 733 €/m ²
Massanes	184	1 km ²	184 h/km ²	56.5%	7.1%	20 490 €/an	1 165 €/m ²

Avis sur la ville de Saint-Hilaire-de-Brethmas



Moyenne par critère



Villes autour de Saint-Hilaire-de-Brethmas

Ville	Note globale	Sécurité	Éducation	Sport Loisir	Environnement	Vie pratique
Deaux (1 avis)	3.8	3.0	4.0	4.0	5.0	3.0
Méjannes-lès-Alès (1 avis)	3.2	3.0	4.0	3.0	3.0	3.0
Vézénobres (1 avis)	4.0	4.0	4.0	2.0	5.0	5.0
Monteils	-	-	-	-	-	-
Mons (2 avis)	3.9	4.5	4.5	3.5	4.5	2.5
Saint-Christol-lez-Alès (2 avis)	3.9	3.5	4.0	4.0	4.0	4.0
Saint-Étienne-de-l'Olm	-	-	-	-	-	-
Bagard (3 avis)	2.8	3.7	2.3	3.3	3.0	1.7
Saint-Privat-des-Vieux (4 avis)	3.9	3.8	3.5	4.5	4.0	3.5
Saint-Hippolyte-de-Caton	-	-	-	-	-	-
Cassagnoles (1 avis)	5.0	5.0	5.0	5.0	5.0	5.0
Alès (108 avis)	3.0	2.4	3.1	3.2	3.2	3.0
Ribaute-les-Tavernes (2 avis)	3.4	4.5	4.0	2.0	3.5	3.0
Martignargues	-	-	-	-	-	-
Massanes	-	-	-	-	-	-



Vous aimez votre ville ? Notez-la !

Et faites-nous part de vos remarques constructives



Avec

BIEN dans ma **VILLE** 