



Version web

Ville de Saint-Hilaire- Cusson-la-Valmitte

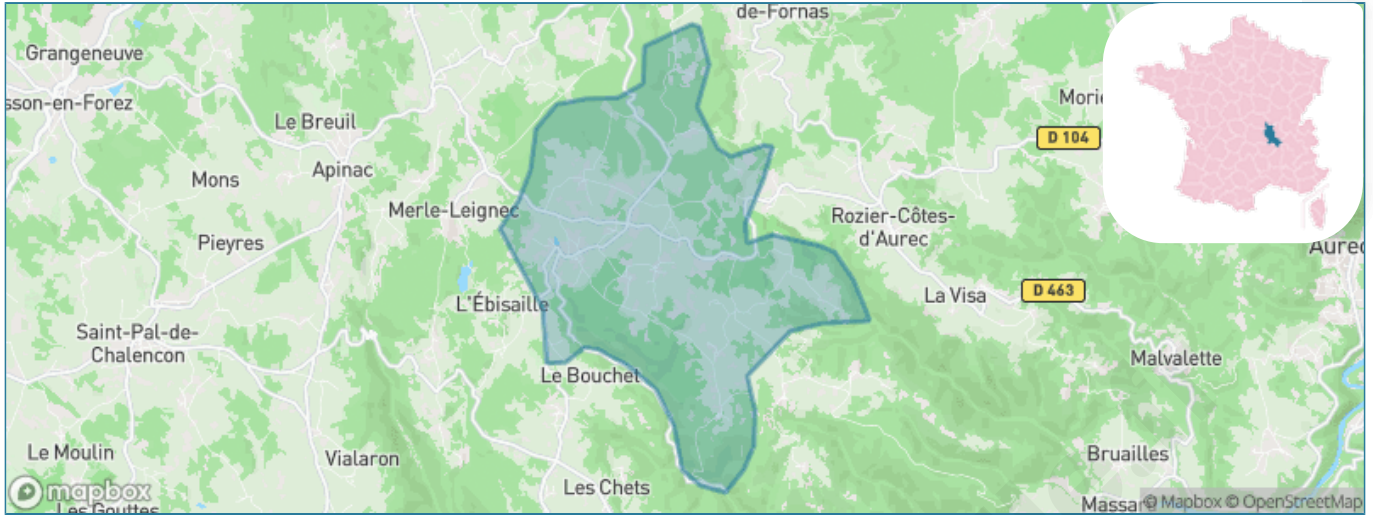
Présenté par

BIEN dans
ma **VILLE** 

Sommaire

Situation géographique	3
Statistiques sur la population	4
Evolution du nombre d'habitants	4
Tranche d'âge	5
0-14 ans	5
15-29 ans	5
30-44 ans	5
45-59 ans	5
60-74 ans	5
75-89 ans	5
90 ans et +	5
Activité professionnelle	5
Agriculteurs	5
Artisans, Commerçants	5
Cadres et sup.	5
Professions intermédiaires	5
Employé	5
Ouvrier	5
Retraité	5
Autres	5
Niveau de diplôme	6
Sans diplôme ou CEP	6
Brevet, BEPC, DNB	6
CAP-BEP ou équivalent	6
BAC ou équivalent	6
BAC+2	6
BAC+3 ou +4	6
BAC+5 ou plus	6
Composition des ménages	6
Couple sans enfant	6
Couple avec enfant(s)	6
Famille monoparentale	6
Colocation / Autre	6
Personnes seules	6
Profils électoraux	7
Premier tour	7
Sécurité	8
Evolution du nombre d'infractions	8
Pour comparer	9
Services à la population	10
Commerce	10
Éducation	10
Villes autour de Saint-Hilaire-Cusson-la-Valmitte	11

Situation géographique



i Informations clés

- **Région** : Auvergne-Rhône-Alpes
- **Département** : Loire
- **Code postal** : 42380
- **Superficie** : 18 km²



Loire
LE DÉPARTEMENT

Statistiques sur la population



Nombre d'habitants

340



Age moyen

45 ans



Pop active

43.2%



Taux chômage

5.2%



Pop densité

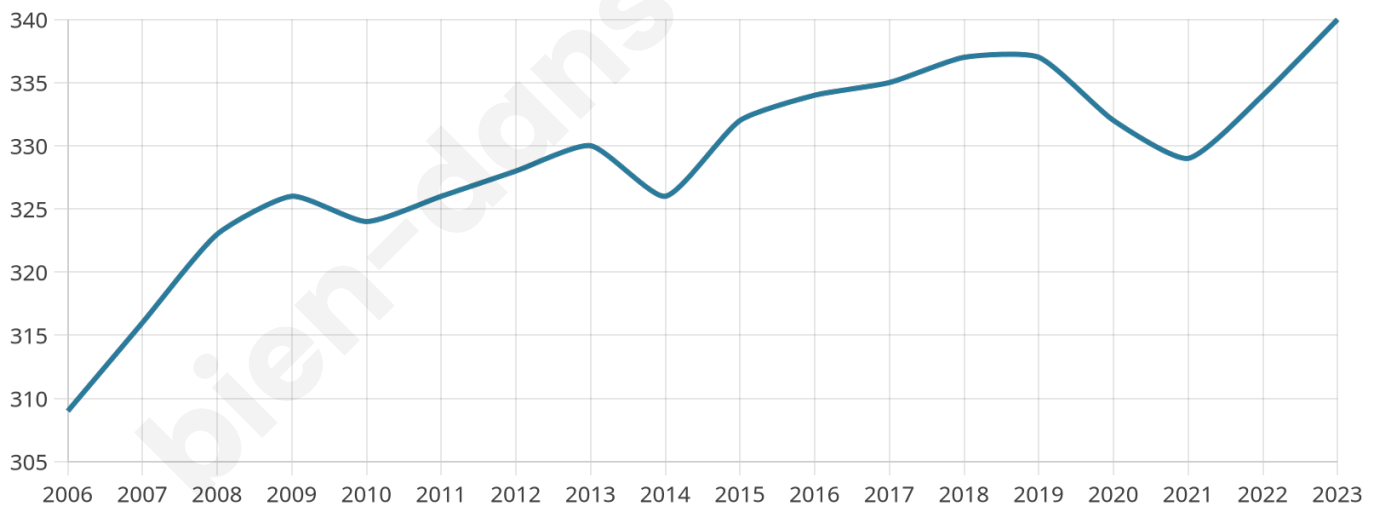
19 h/km²



Revenu moyen

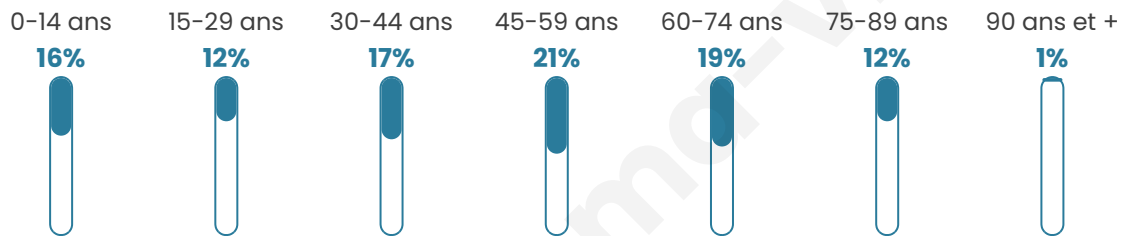
21 240 €/an

Evolution du nombre d'habitants

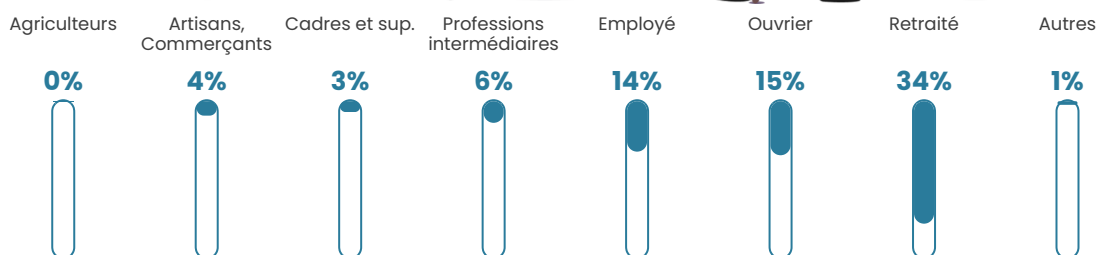


Sources : Institut national de la statistique et des études économiques (insee) selon Les dernières parutions officielles de 2024 portant sur les années 2020, 2021 et 2022.


Tranche d'âge




Activité professionnelle



Niveau de diplôme










Composition des ménages



Profils électoraux

Premier tour

	Emmanuel MACRON	30.70 %
	Marine LE PEN	26.32 %
	Jean-Luc MÉLENCHON	15.35 %
	Valérie PÉCRESSÉ	8.77 %
	Jean LASSALLE	5.26 %
	Éric ZEMMOUR	4.39 %
	Yannick JADOT	3.07 %
	Anne HIDALGO	2.63 %
	Nicolas DUPONT- AIGNAN	2.19 %
	Nathalie ARTHAUD	0.44 %
	Fabien ROUSSEL	0.44 %
	Philippe POUTOU	0.44 %



278 inscrits

Participation : 84.53%

Votes blancs : 1.70%

Votes nuls : 1.28%

Second tour

	Emmanuel MACRON	51,71 %
	Marine LE PEN	48,29 %

278 inscrits

Participation : 81.65%

Votes blancs : 7.49%

Votes nuls : 2.2%

Sécurité



Agressions physiques / sexuelles

0



Cambriolages

0



Vols / dégradations

0



Stupéfiants

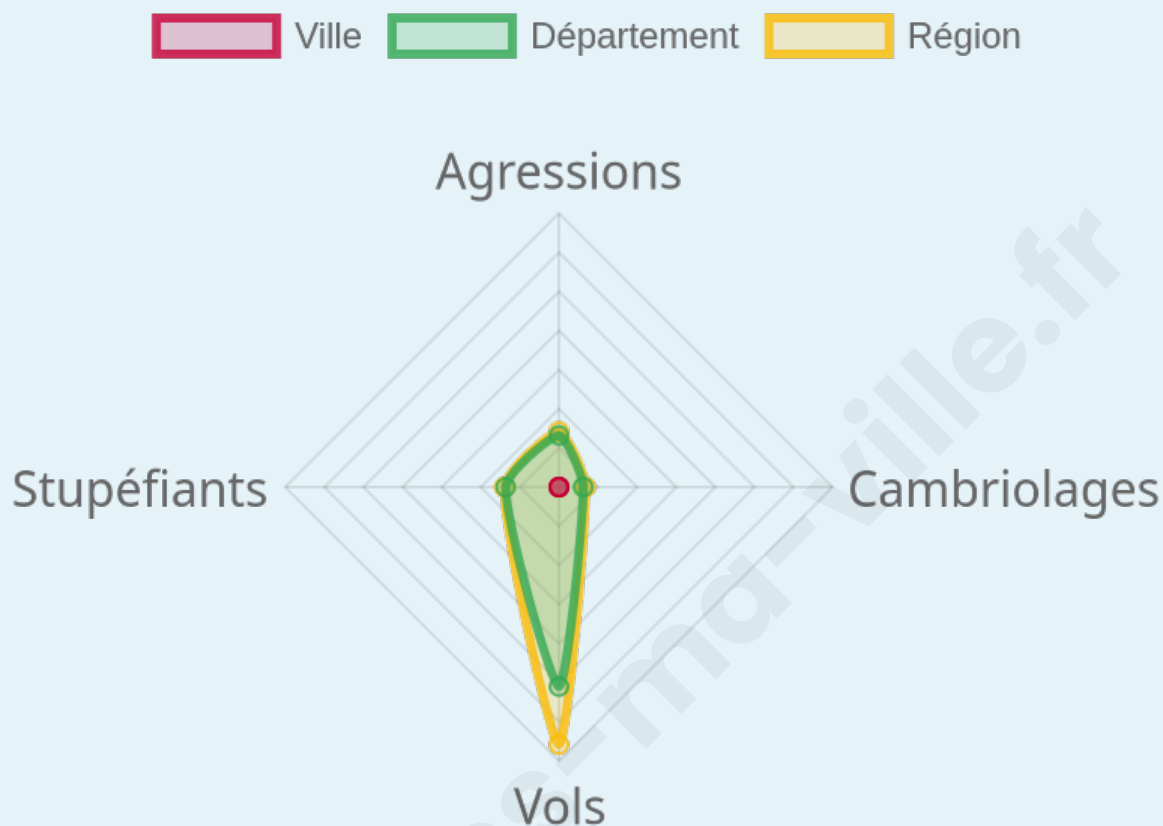
0

Evolution du nombre d'infractions



Pour comparer

(en proportion du nombre d'habitants)



Sources : Bases statistiques communale, départementale et régionale de la délinquance enregistrée par la police et la gendarmerie nationales selon les dernières parutions officielles de 2025 portant sur l'année 2024 ([data.gouv](https://data.gouv.fr)).

Agressions physiques / sexuelles : Violences sexuelles, coups et blessures volontaires intrafamiliaux, coups et blessures volontaires, autres coups, blessures volontaires et vols violents sans arme.

Cambriolages : Cambriolages de logements.

Vols : Vols avec armes, vols d'accessoires sur véhicules, vols dans les véhicules, vols de véhicules, vols sans violence contre des personnes, destructions, dégradations volontaires et escroqueries.

Stupéfiants : Trafic de stupéfiants dont (AFD) et usage de stupéfiants.

Services à la population



Commerce

Hypermarché	X Monistrol-sur-Loire 13km
Supermarché	X La Tourette 7km
Superette	X Estivareilles 6km
Boulangerie	X Apinac 4km
Boucherie	X Saint-Bonnet-le-Château 6km
Restaurant	X Estivareilles 5km
Garage	1
Station-service	X Saint-Bonnet-le-Château 6km
Banque	X Saint-Bonnet-le-Château 6km
La poste	X Saint-Maurice-en-Gourgois 9km
Coiffeur	1
Tabac	X Saint-Bonnet-le-Château 6km
Bars / discothèque	X Saint-Nizier-de-Fornas 5km
Bibliothèque	X Aboën 7km
Cinéma	X Usson-en-Forez 8km
Vétérinaire	1



Santé

Pharmacie	X Saint-Bonnet-le-Château 6km
Hôpital	X Craponne-sur-Arzon 16km
Laboratoire d'analyses médicales	X Monistrol-sur-Loire 13km
Etablissement pour handicapé	X Monistrol-sur-Loire 13km
EHPA	X Saint-Bonnet-le-Château 6km
Médecin	X La Tourette 6km
Dentiste	X Aurec-sur-Loire 12km
Chirurgien	X Firminy 20km
Dermatologue	X Saint-Bonnet-le-Château 6km
Anesthésiste	X Saint-Didier-en-Velay 20km
Gastro-entérologue	X Montbrison 26km
Gynécologue	X Saint-Just-Saint-Rambert 22km
Cancérologue	X Sainte-Foy-lès-Lyon 72km
Neurologue	X Saint-Étienne 20km
Ophtalmologue	X Firminy 19km
ORL	X Firminy 19km
Cardiologue	X Firminy 19km
Pédiatre	X Firminy 20km
Pneumologue	X Yssingeaux 26km
Psychologue	X Saint-Marcellin-en-Forez 17km
Radiologue	X Firminy 19km
Rhumatologue	X Andrézieux-Bouthéon 24km
Sage-femme	X Saint-Bonnet-le-Château 6km



Éducation

Crèche	X Estivareilles 6km
Ecole maternelle Public	X Bas-en-Basset 9km
Ecole maternelle Privé	X Montbrison 26km
Ecole primaire Public	X Estivareilles 6km
Ecole primaire Privé	X Saint-Bonnet-le-Château 6km
Collège Public	X Saint-Bonnet-le-Château 6km
Collège Privé	X Saint-Bonnet-le-Château 6km
Lycée Public	X Monistrol-sur-Loire 14km
Lycée Privé	X Monistrol-sur-Loire 13km

Sources : Base Sirene des entreprises et de leurs établissements selon les dernières parutions officielles de 2025 portant sur l'année 2024 ([data.gouv](#)). Liste, localisation et tarifs des professionnels de santé selon les dernières parutions officielles de 2025 portant sur l'année 2024 ([opendatasoft](#)) et FINISS Extraction du Fichier des établissements selon les dernières parutions officielles de 2025 portant sur l'année 2024 ([data.gouv](#)). Adresse et géolocalisation des établissements d'enseignement du premier et second degrés selon les dernières parutions officielles de 2025 portant sur l'année 2024 ([data.education.gouv](#))

Villes autour de Saint-Hilaire-Cusson-la-Valmitte

Ville	Habitants	Superficie	Pop densité	Pop active	Taux chômage	Revenu moyen	Prix immobilier
Merle-Leignec	324	16 km ²	20 h/km ²	42.3%	3.4%	22 690 €/an	1 723 €/m ²
Apinac	437	15 km ²	29 h/km ²	41.6%	4.6%	20 230 €/an	1 652 €/m ²
Saint-Nizier-de-Fornas	655	15 km ²	44 h/km ²	46.9%	2.3%	24 360 €/an	1 623 €/m ²
Saint-Bonnet-le-Château (1 avis)	1 459	1 km ²	1 459 h/km ²	38.9%	4.9%	19 930 €/an	1 343 €/m ²
Estivareilles	721	22 km ²	33 h/km ²	45.5%	2.4%	22 220 €/an	1 116 €/m ²
Valprivas	553	23 km ²	24 h/km ²	44.1%	3.6%	23 640 €/an	1 451 €/m ²
Rozier-Côtes-d'Aurec (2 avis)	437	13 km ²	34 h/km ²	44.4%	4.6%	22 560 €/an	1 215 €/m ²
La Tourette (2 avis)	642	5 km ²	128 h/km ²	47%	3.6%	24 260 €/an	1 574 €/m ²
Saint-Pal-de-Chalencon	1 038	29 km ²	36 h/km ²	37.9%	1.6%	22 030 €/an	1 197 €/m ²
Boisset (4 avis)	394	14 km ²	28 h/km ²	43.4%	2.5%	20 440 €/an	1 013 €/m ²
Usson-en-Forez	1 455	47 km ²	31 h/km ²	40%	3.2%	20 770 €/an	1 089 €/m ²
Malvalette	887	21 km ²	42 h/km ²	49.7%	2.3%	24 460 €/an	1 532 €/m ²
Bas-en-Basset (1 avis)	4 638	46 km ²	101 h/km ²	43.9%	3.1%	23 380 €/an	1 604 €/m ²
Tiranges	453	26 km ²	17 h/km ²	39.3%	3.3%	21 090 €/an	1 188 €/m ²
Aboën	481	9 km ²	53 h/km ²	46.8%	2.1%	23 450 €/an	1 281 €/m ²

bien-dans-ma-ville.fr



Vous aimez votre ville ? Notez-la !

Et faites-nous part de vos remarques constructives



Avec

BIEN dans ma **VILLE** 