



Version web

Ville de Saint-Hilaire- Bonneval

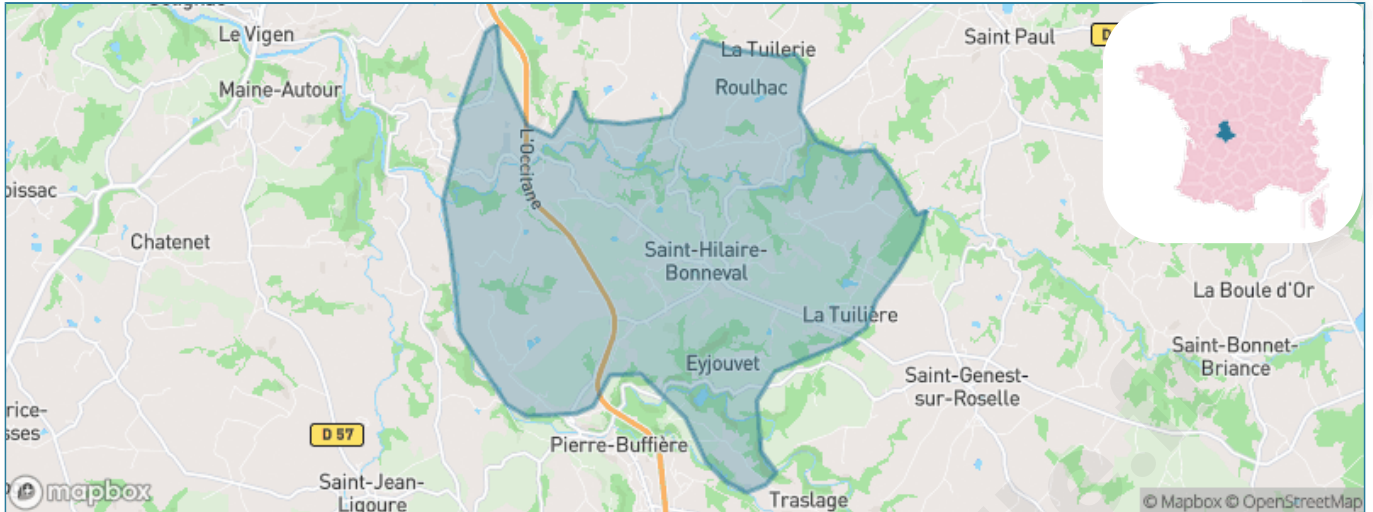
Présenté par

BIEN dans
ma **VILLE** 

Sommaire

Situation géographique	3
Statistiques sur la population	4
Evolution du nombre d'habitants	4
Tranche d'âge	5
0-14 ans	5
15-29 ans	5
30-44 ans	5
45-59 ans	5
60-74 ans	5
75-89 ans	5
90 ans et +	5
Activité professionnelle	5
Agriculteurs	5
Artisans, Commerçants	5
Cadres et sup.	5
Professions intermédiaires	5
Employé	5
Ouvrier	5
Retraité	5
Autres	5
Niveau de diplôme	6
Sans diplôme ou CEP	6
Brevet, BEPC, DNB	6
CAP-BEP ou équivalent	6
BAC ou équivalent	6
BAC+2	6
BAC+3 ou +4	6
BAC+5 ou plus	6
Composition des ménages	6
Couple sans enfant	6
Couple avec enfant(s)	6
Famille monoparentale	6
Colocation / Autre	6
Personnes seules	6
Profils électoraux	7
Premier tour	7
Sécurité	8
Evolution du nombre d'infractions	8
Pour comparer	9
Services à la population	10
Commerce	10
Éducation	10
Villes autour de Saint-Hilaire-Bonneval	11

Situation géographique



i Informations clés

- **Région** : Nouvelle-Aquitaine
- **Département** : Haute-Vienne
- **Code postal** : 87260
- **Superficie** : 28 km²



Statistiques sur la population



Nombre d'habitants

1 010



Age moyen

39 ans



Pop active

49.9%



Taux chômage

3.7%



Pop densité

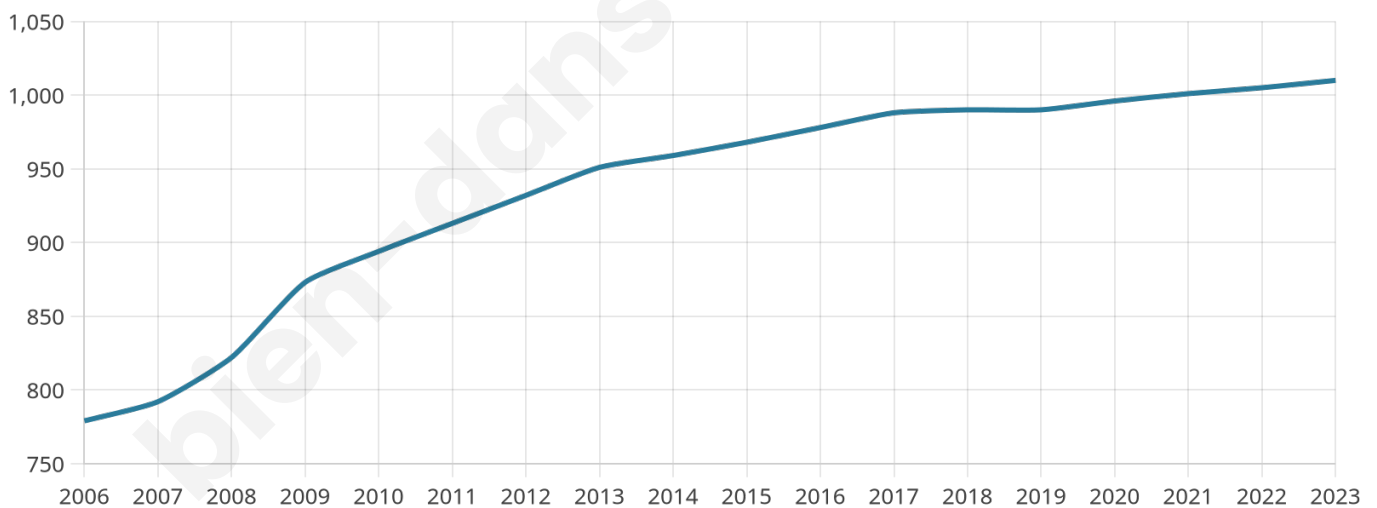
36 h/km²



Revenu moyen

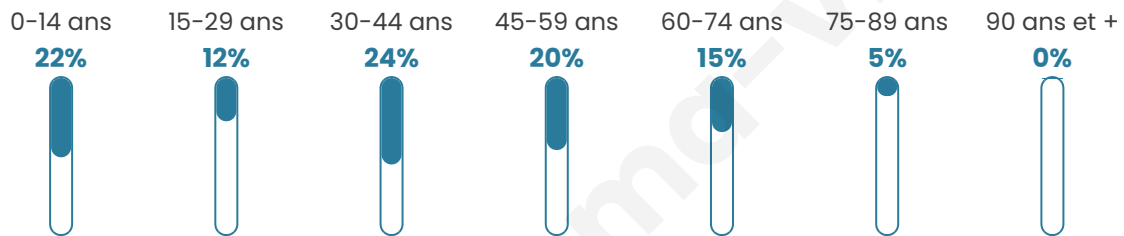
24 420 €/an

Evolution du nombre d'habitants

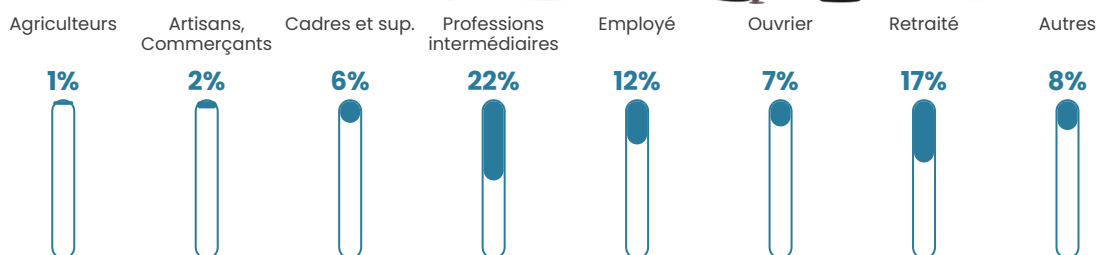


Sources : Institut national de la statistique et des études économiques (insee) selon Les dernières parutions officielles de 2024 portant sur les années 2020, 2021 et 2022.

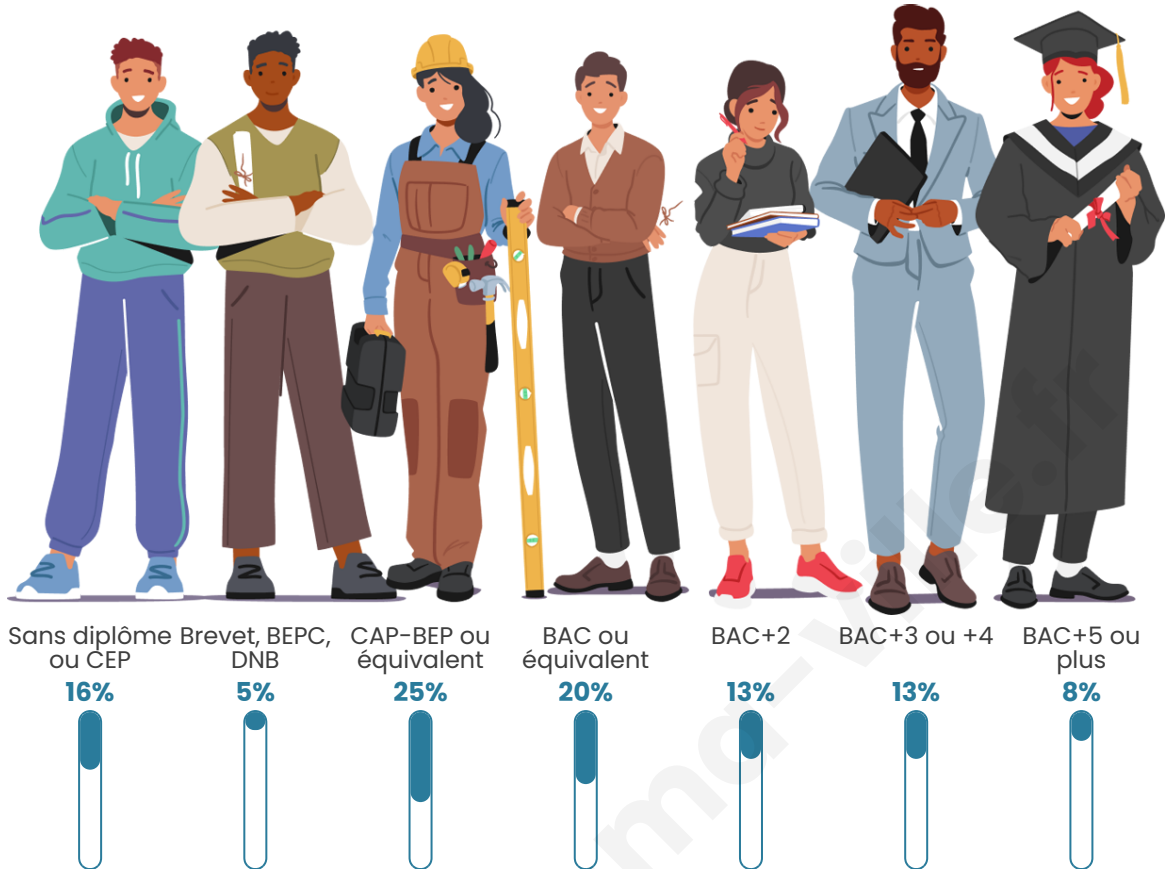
Tranche d'âge




Activité professionnelle



Niveau de diplôme















Composition des ménages



Profils électoraux



Premier tour

	Emmanuel MACRON	29.95 %
	Marine LE PEN	25.37 %
	Jean-Luc MÉLENCHON	12.60 %
	Jean LASSALLE	6.87 %
	Éric ZEMMOUR	5.56 %
	Yannick JADOT	5.40 %
	Fabien ROUSSEL	4.58 %
	Anne HIDALGO	3.27 %
	Valérie PÉCRESSE	3.27 %
	Nicolas DUPONT- AIGNAN	1.80 %
	Philippe POUTOU	0.98 %
	Nathalie ARTHAUD	0.33 %

741 inscrits

Participation : 85.56%
Votes blancs : 2.68%
Votes nuls : 0.95%

Second tour

	Emmanuel MACRON	58,08 %
	Marine LE PEN	41,92 %

741 inscrits

Participation : 84.75%
Votes blancs : 7.32%
Votes nuls : 3.03%

Sécurité



Agressions physiques / sexuelles

0



Cambriolages

0



Vols / dégradations

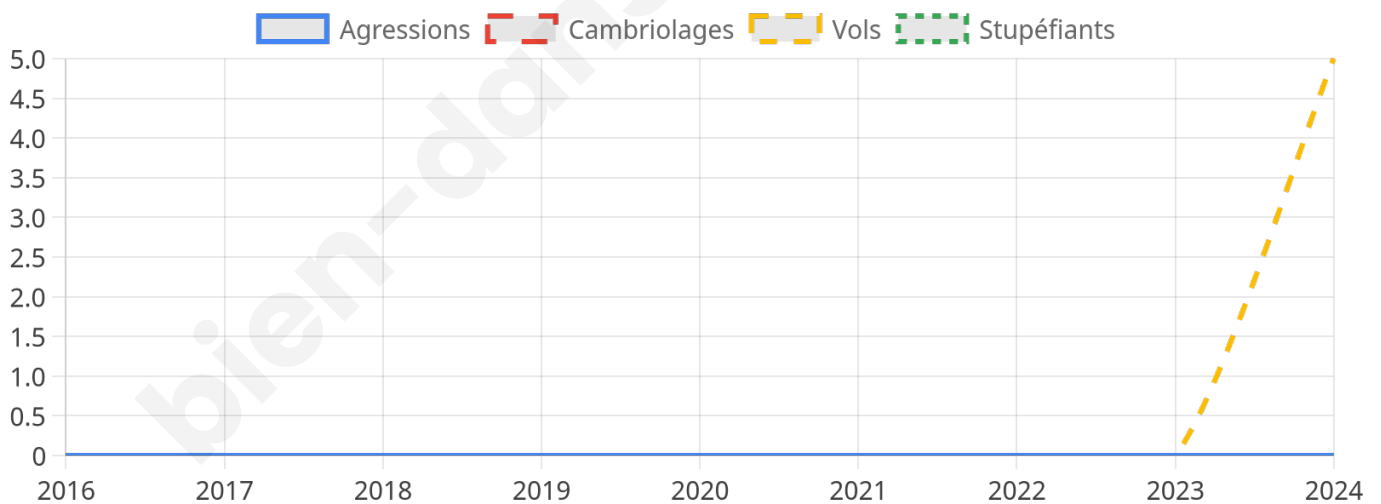
5



Stupéfiants

0

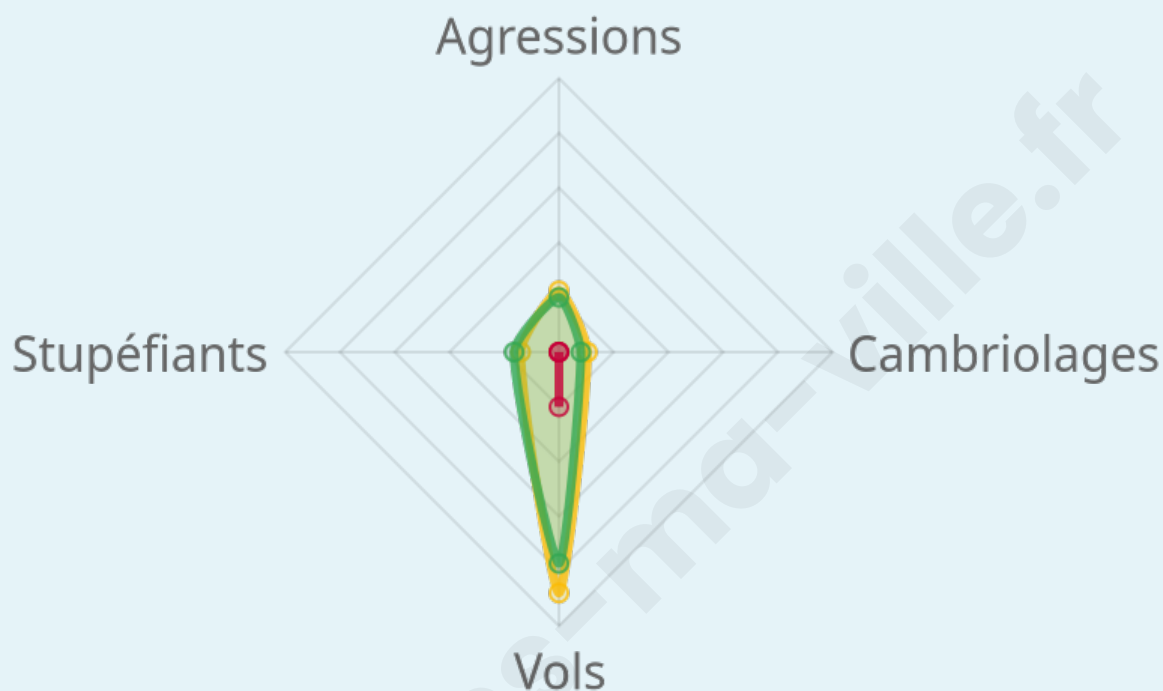
Evolution du nombre d'infractions



Pour comparer

(en proportion du nombre d'habitants)

■ Ville ■ Département ■ Région



Sources : Bases statistiques communale, départementale et régionale de la délinquance enregistrée par la police et la gendarmerie nationales selon les dernières parutions officielles de 2025 portant sur l'année 2024 ([data.gouv](https://data.gouv.fr)).

Agressions physiques / sexuelles : Violences sexuelles, coups et blessures volontaires intrafamiliaux, coups et blessures volontaires, autres coups, blessures volontaires et vols violents sans arme.

Cambriolages : Cambriolages de logements.

Vols : Vols avec armes, vols d'accessoires sur véhicules, vols dans les véhicules, vols de véhicules, vols sans violence contre des personnes, destructions, dégradations volontaires et escroqueries.

Stupéfiants : Trafic de stupéfiants dont (AFD) et usage de stupéfiants.

Services à la population



Commerce

Hypermarché	X Boisseuil 6km
Supermarché	X Pierre-Bufferière 3km
Superette	1
Boulangerie	1
Boucherie	X Saint-Paul 6km
Restaurant	1
Garage	3
Station-service	X Boisseuil 7km
Banque	X Pierre-Bufferière 3km
La poste	X Pierre-Bufferière 2km
Coiffeur	2
Tabac	X Pierre-Bufferière 3km
Bars / discothèque	X Pierre-Bufferière 3km
Bibliothèque	X Pierre-Bufferière 3km
Cinéma	X Limoges 15km
Vétérinaire	X Pierre-Bufferière 3km



Santé

Pharmacie	X Pierre-Bufferière 2km
Hôpital	X Limoges 15km
Laboratoire d'analyses médicales	X Limoges 13km
Etablissement pour handicapé	X Eyjeaux 9km
EHPA	X Pierre-Bufferière 3km
Médecin	2
Dentiste	2
Chirurgien	X Limoges 13km
Dermatologue	X Limoges 13km
Anesthésiste	X Limoges 13km
Gastro-entérologue	X Limoges 13km
Gynécologue	X Limoges 15km
Cancérologue	X Limoges 13km
Neurologue	X Limoges 13km
Ophthalmologue	X Limoges 13km
ORL	X Limoges 13km
Cardiologue	X Limoges 13km
Pédiatre	X Limoges 14km
Pneumologue	X Limoges 13km
Psychologue	X Limoges 12km
Radiologue	X Limoges 13km
Rhumatologue	X Limoges 13km
Sage-femme	X Limoges 13km



Éducation

Crèche	1
Ecole maternelle Public	X Saint-Priest-Ligoure 10km
Ecole maternelle Privé	X Limoges 16km
Ecole primaire Public	1
Ecole primaire Privé	X Le Vigen 10km
Collège Public	X Pierre-Bufferière 3km
Collège Privé	X Le Vigen 9km
Lycée Public	X Limoges 13km
Lycée Privé	X Limoges 13km

Sources : Base Sirene des entreprises et de leurs établissements selon les dernières parutions officielles de 2025 portant sur l'année 2024 ([data.gouv](#)). Liste, localisation et tarifs des professionnels de santé selon les dernières parutions officielles de 2025 portant sur l'année 2024 ([opendatasoft](#)) et FINISS Extraction du Fichier des établissements selon les dernières parutions officielles de 2025 portant sur l'année 2024 ([data.gouv](#)). Adresse et géolocalisation des établissements d'enseignement du premier et second degrés selon les dernières parutions officielles de 2025 portant sur l'année 2024 ([data.education.gouv](#))

Villes autour de Saint-Hilaire-Bonneval

Ville	Habitants	Superficie	Pop densité	Pop active	Taux chômage	Revenu moyen	Prix immobilier
Pierre-Buffière	1 139	5 km ²	228 h/km ²	47.1%	3.2%	22 480 €/an	1 075 €/m ²
Saint-Genest-sur-Roselle	540	19 km ²	28 h/km ²	49.8%	2.6%	22 190 €/an	1 337 €/m ²
Saint-Jean-Ligoure (1 avis)	505	30 km ²	17 h/km ²	49.7%	3.2%	22 510 €/an	1 046 €/m ²
Saint-Paul (1 avis)	1 235	37 km ²	33 h/km ²	46.2%	3.6%	23 630 €/an	1 153 €/m ²
Boisseuil (1 avis)	3 010	18 km ²	167 h/km ²	47.7%	2.3%	26 950 €/an	1 815 €/m ²
Le Vigen	2 310	29 km ²	80 h/km ²	46%	2.6%	25 640 €/an	1 294 €/m ²
Eyjeaux (2 avis)	1 345	24 km ²	56 h/km ²	49.1%	2.4%	24 610 €/an	1 755 €/m ²
Vicq-sur-Breuilh	1 313	50 km ²	26 h/km ²	53.8%	2.5%	24 000 €/an	1 140 €/m ²
Glanges	516	22 km ²	23 h/km ²	48.6%	3.9%	21 070 €/an	987 €/m ²
Solignac	1 552	16 km ²	97 h/km ²	50.2%	4.1%	25 220 €/an	1 495 €/m ²
Saint-Priest-Ligoure	692	41 km ²	17 h/km ²	47.4%	3.6%	22 630 €/an	1 133 €/m ²
Saint-Bonnet-Briance	531	30 km ²	18 h/km ²	53.7%	3.8%	21 430 €/an	1 147 €/m ²
Aureil	1 045	10 km ²	105 h/km ²	50.2%	2.7%	25 340 €/an	1 459 €/m ²
Feytiat (1 avis)	6 176	24 km ²	257 h/km ²	42.1%	3.4%	24 630 €/an	1 567 €/m ²
Saint-Maurice-les-Brousses	1 041	10 km ²	104 h/km ²	52.5%	2.8%	22 990 €/an	1 618 €/m ²

bien-dans-ma-ville.fr



Vous aimez votre ville ? Notez-la !

Et faites-nous part de vos remarques constructives



Avec

BIEN dans
ma **VILLE** 